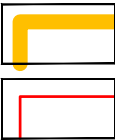


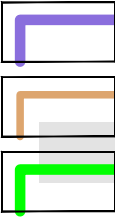
УСЛОВНЫЕ ОБОЗНАЧЕНИЯ



Граница территории, в отношении которой осуществляется подготовка проекта планировки

Действующие красные линии

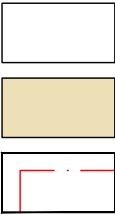
Границы зон планируемого размещения объектов капитального строительства:



Границы зоны планируемого размещения объектов капитального строительства федерального значения

Границы зоны планируемого размещения объектов капитального строительства регионального значения

Границы зоны планируемого размещения объектов капитального строительства местного значения



Территория проезжей части улиц, дорог, проездов

Территория пешеходных тротуаров

Оси улиц и дорог

26,00 Проектные отметки по осям улиц и проездов в метрах, БС
25,50 Существующие отметки по осям улиц и проездов в метрах, БС

5 Проектные продольные уклоны (%),
151 Направление продольного уклона,
Расстояние между точками (м), ограничивающими участок с продольным уклоном

Проектные продольные уклоны

Сечение улиц, дорог и проездов (см. лист 7 настоящего тома)

						00_0016/2017ПИР/2018			
						Проект планировки и проект межевания территории, включающей земельные участки с кадастровыми номерами 47:07:0722001:9760, 47:07:0722001:873, 47:07:0722001:871, 47:07:0722001:4699 и расположенной в северо-западной части п. Мурино Муринского сельского поселения Всеволожского муниципального района Ленинградской области			
Изм.	Кол.уч.	Лист	№ док.	Подпись	Дата	Материалы по обоснованию проекта планировки территории	Стадия	Лист	Листов
Руководитель	Кадышев В.А.						ППТ	5	8
ГАП	Кириллов Д.А.								
ГИП	Дорофеев А.Н.					Схема вертикальной планировки территории, инженерной подготовки и инженерной защиты территории М 1:2000	ООО «СтандартПроект»		
Исполнитель	Кириллов Д.А.								