

№ 206004-2023-1497
от 28.02.2023

ПРАВИТЕЛЬСТВО ЛЕНИНГРАДСКОЙ ОБЛАСТИ

РАСПОРЯЖЕНИЕ

от 28 февраля 2023 года № 124-р

**Об утверждении проекта планировки территории
и проекта межевания территории в целях размещения
линейного объекта регионального значения "Автомобильная
дорога регионального значения "Санкт-Петербург –
Матокса" (реконструкция) (по титулу: "Реконструкция
автомобильной дороги общего пользования регионального
значения "Санкт-Петербург – Матокса" на участке км 0 –
км 10 во Всеволожском районе Ленинградской области")**

В соответствии с пунктом 1 части 10 статьи 4 областного закона от 20 февраля 2018 года № 20-оз "Об отдельных вопросах подготовки и утверждения документации по планировке территории, подготовка которой осуществляется на основании решений органов исполнительной власти Ленинградской области":

1. Утвердить проект планировки территории в целях размещения линейного объекта регионального значения "Автомобильная дорога регионального значения "Санкт-Петербург – Матокса" (реконструкция) (по титулу: "Реконструкция автомобильной дороги общего пользования регионального значения "Санкт-Петербург – Матокса" на участке км 0 – км 10 во Всеволожском районе Ленинградской области") в составе:

чертеж красных линий согласно приложению 1;

чертеж границ зон планируемого размещения линейного объекта. Чертеж границ зон планируемого размещения линейных объектов, подлежащих реконструкции в связи с изменением их местоположения, согласно приложению 2;

Положение о размещении линейного объекта согласно приложению 3.

2. Утвердить проект межевания территории в целях размещения линейного объекта регионального значения "Автомобильная дорога регионального значения "Санкт-Петербург – Матокса" (реконструкция) (по титулу: "Реконструкция автомобильной дороги общего пользования регионального значения "Санкт-Петербург – Матокса" на участке км 0 – км 10 во Всеволожском районе Ленинградской области") в составе:

чертеж межевания территории согласно приложению 4;

текстовая часть проекта межевания территории согласно приложению 5.

3. Комитету градостроительной политики Ленинградской области направить в течение семи календарных дней с даты принятия настоящего распоряжения:

проект планировки территории и проект межевания территории в целях размещения линейного объекта регионального значения "Автомобильная дорога регионального значения "Санкт-Петербург – Матокса" (реконструкция) (по титулу: "Реконструкция автомобильной дороги общего пользования регионального значения "Санкт-Петербург – Матокса" на участке км 0 – км 10 во Всеволожском районе Ленинградской области") главе муниципального образования "Новодевяткинское сельское поселение" Всеволожского муниципального района Ленинградской области, главе муниципального образования "Муринское городское поселение" Всеволожского муниципального района Ленинградской области, главе муниципального образования "Кузьмолдовское городское поселение" Всеволожского муниципального района Ленинградской области для опубликования на официальных сайтах муниципальных образований в информационно-телекоммуникационной сети "Интернет";

проект межевания территории в целях размещения линейного объекта регионального значения "Автомобильная дорога регионального значения "Санкт-Петербург – Матокса" (реконструкция) (по титулу: "Реконструкция автомобильной дороги общего пользования регионального значения "Санкт-Петербург – Матокса" на участке км 0 – км 10 во Всеволожском районе Ленинградской области") в Управление Федеральной службы государственной регистрации, кадастра и картографии по Ленинградской области.

4. Контроль за исполнением распоряжения возложить на председателя комитета градостроительной политики Ленинградской области.

Губернатор
Ленинградской области




А.Дрозденко

УТВЕРЖДЕН
распоряжением Правительства
Ленинградской области
от 28 февраля 2023 года № 124-р
(приложение 1)



ПРОЕКТ ПЛАНИРОВКИ ТЕРРИТОРИИ
в целях размещения объекта регионального значения
"Автомобильная дорога регионального значения "Санкт-Петербург –
Матокса" (реконструкция) (по титулу: "Реконструкция автомобильной
дороги общего пользования регионального значения "Санкт-Петербург –
Матокса" на участке км 0 – км 10 во Всеволожском районе
Ленинградской области")

Чертеж красных линий


Условные обозначения:

 Границы территории, в отношении которой осуществляется подготовка проекта планировки

Красные линии:

 устанавливаемые
 существующие (ранее установленные в соответствии с законодательством Российской Федерации)*

 отменяемые

 1
 номера характерных точек устанавливаемых красных линий

Границы существующих и планируемых элементов планировочной структуры:

Существующие:

 кварталы

 улично-дорожная сеть

Планируемые:


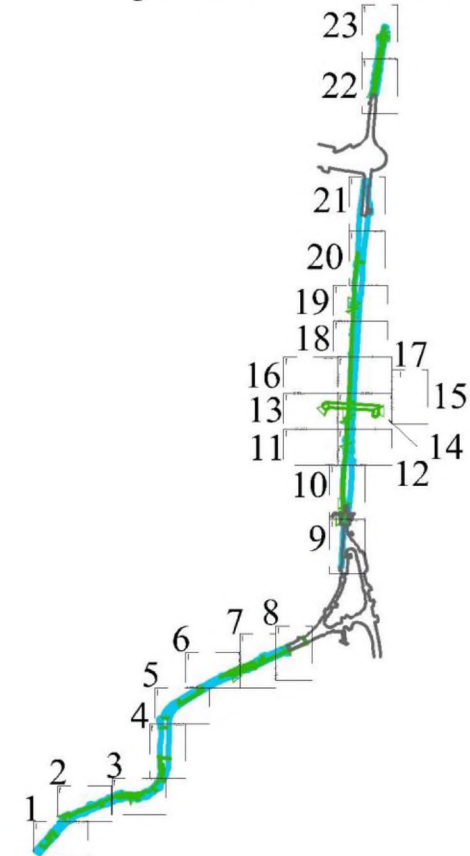
 улично-дорожная сеть
 (граница линейного объекта - автомобильной дороги общего пользования регионального значения)

Схема расположения листов



Примечание:

* Красные линии отображены в системе координат кадастрового учета МСК-47 зона 2.

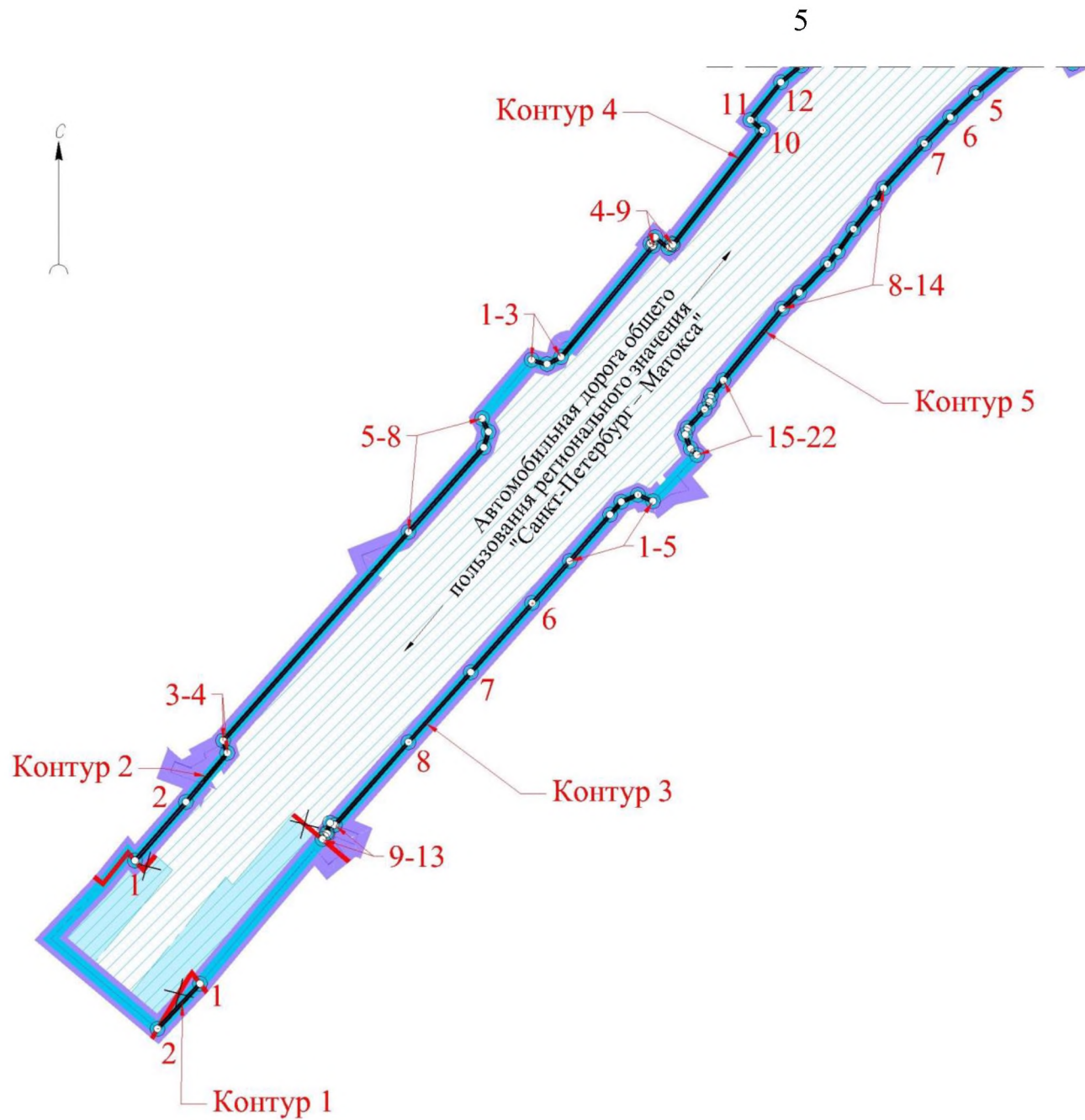
Существующие красные линии установлены ранее утвержденной документацией по планировке территории:

- "Автомобильной дороги А-118 "Кольцевая автомобильная дорога вокруг г.Санкт-Петербурга" (участок от Приозерского шоссе до автомобильной дороги "Россия"), утвержденной Распоряжением Федерального дорожного агентства от 22.06.2017 № 1237-р;
- Территории, ограниченной линией железной дороги Санкт-Петербург - Приозерск, южной границей земельного участка 47:07:0722001:121, северной границей кадастрового квартала 0712001, правым берегом р. Охта, ул. Центральной и ул. Вокзальной муниципального образования "Муринское сельское поселение" Всеволожского муниципального района Ленинградской области, утвержденной Постановлением муниципального образования "Муринское сельское поселение" Всеволожского муниципального района Ленинградской области от 26.05.2014 №132;
- Территории, ограниченной ул. Заречной, береговой линией р. Охта, береговой линией руч. Капральев, линией электропередач и ул. Оборонной населенного пункта - поселок Мурино муниципального образования "Муринское сельское поселение" Всеволожского муниципального района Ленинградской области,

- утвержденной Постановлением муниципального образования "Муринское сельское поселение" Всеволожского муниципального района Ленинградской области от 29.05.2014 №140;
- Части территории дер. Новое Девяткино Всеволожского муниципального района Ленинградской области, в границах жилых кварталов 1.2 и 1.3, площадью 300 000 кв.м , утвержденной Постановлением администрации муниципального образования "Новодевяткинское сельское поселение" Всеволожского муниципального района Ленинградской области от 26 декабря 2014 года №158/01-04 с изменениями, утвержденными Распоряжением Комитета градостроительной политики Ленинградской области №529 от 30.12.2020;
- Земельного участка, расположенного по адресу Ленинградская область, Всеволожский район, д. Новое Девяткино, утвержденной Постановлением муниципального образования "Новодевяткинское сельское поселение" Всеволожского муниципального района Ленинградской области от 08 сентября 2008 года № 92;
- "Строительство автомобильной дороги от кольцевой автомобильной дороги вокруг Санкт-Петербурга до автомобильной дороги "Санкт-Петербург - Матокса" (продолжение Пискаревского пр.)", утвержденной Распоряжением Правительства Ленинградской области от 04.08.2017г. №407-р;
- "Строительство автомобильной дороги - продолжение Гражданского проспекта (Санкт-Петербург) от кольцевой

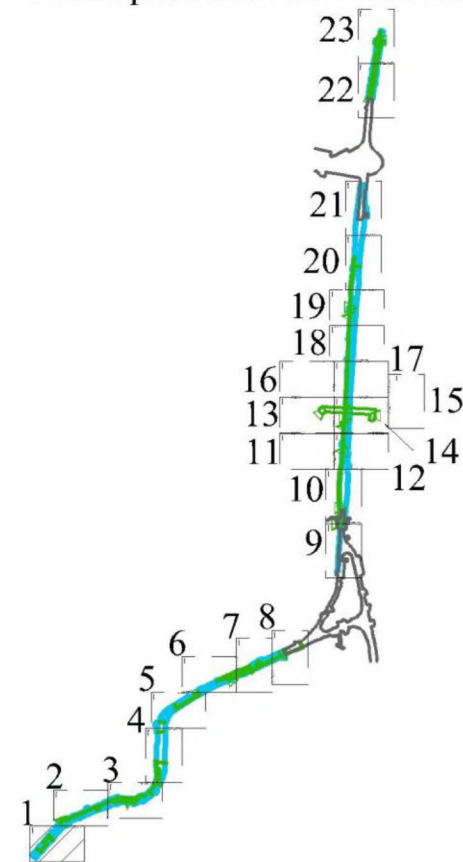
автодороги города Санкт-Петербурга до автомобильной дороги "Южки - Кузьмолово" с мостовым переходом через железную дорогу и строительством транспортно-пересадочного узла в районе станции метрополитена "Девяткино" (Строительство автомобильной дороги нового выхода из Санкт-Петербурга от КАД в обход

населенных пунктов Мурино и Новое Девяткино с выходом на существующую автомобильную дорогу "Санкт-Петербург - Матокса" во Всеволожском районе Ленинградской области"), утвержденной Распоряжение Правительства Ленинградской области от 27.04.2015 № 138-р.



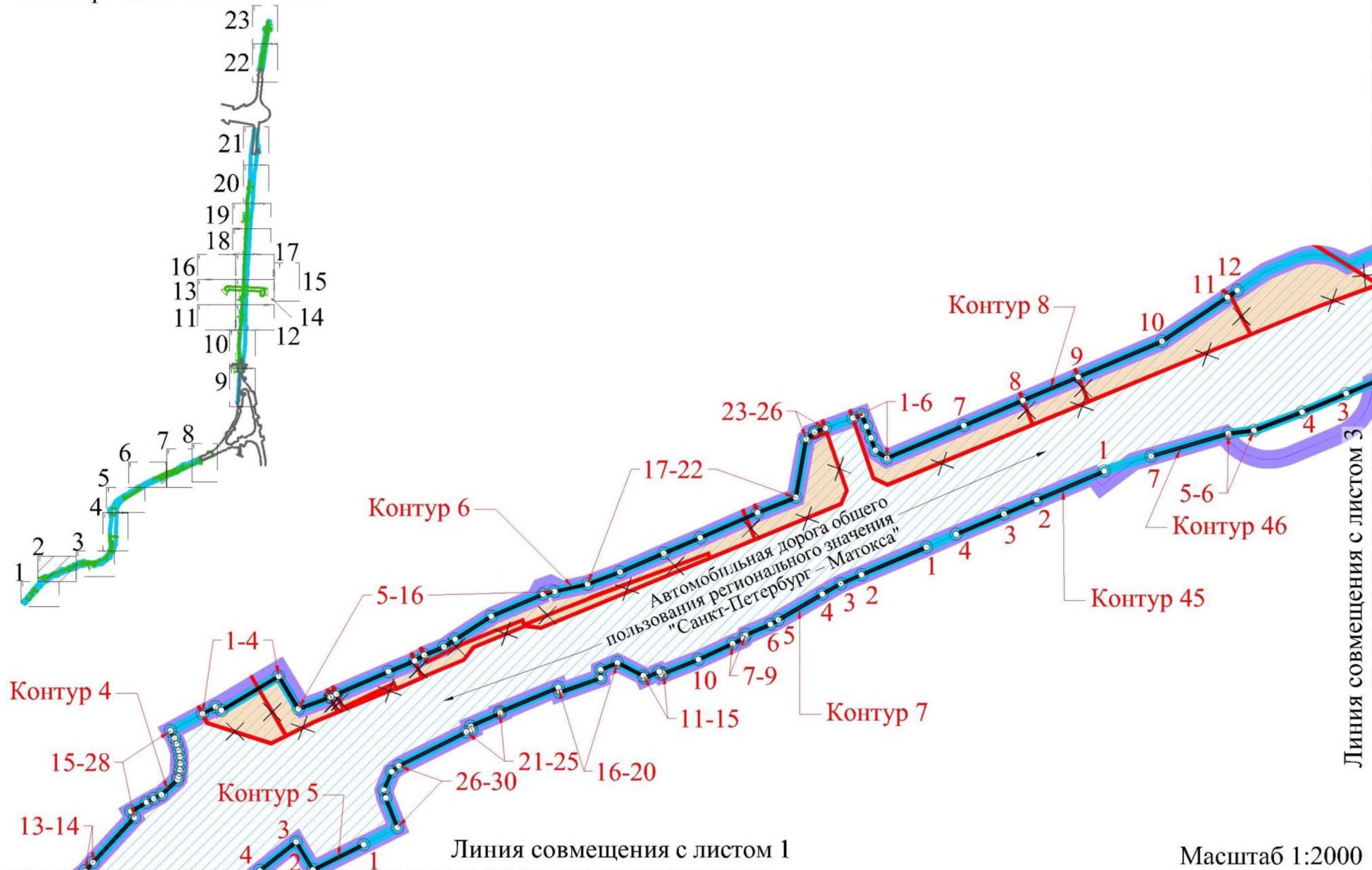
Линия совмещения с листом 2

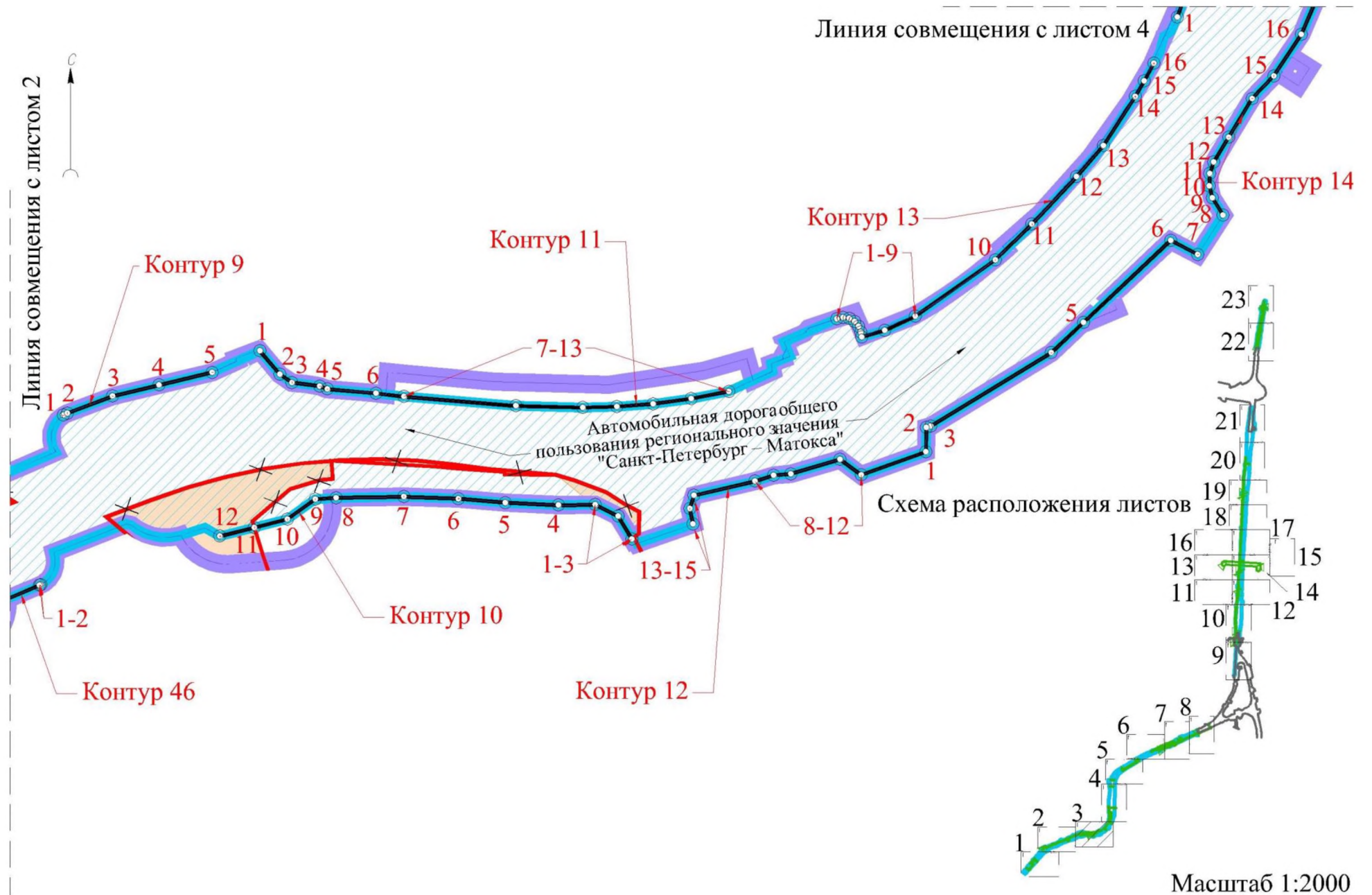
Схема расположения листов

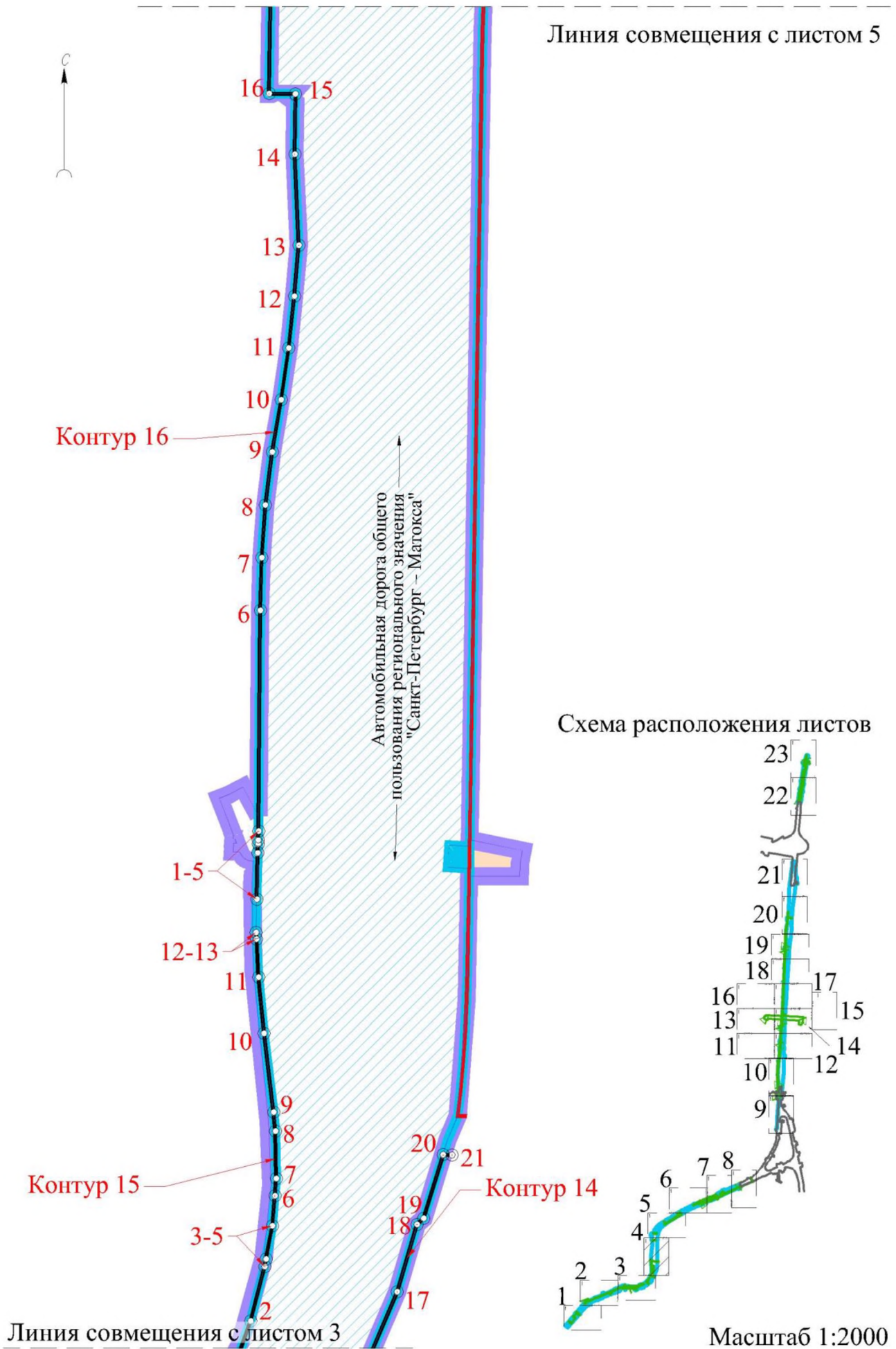


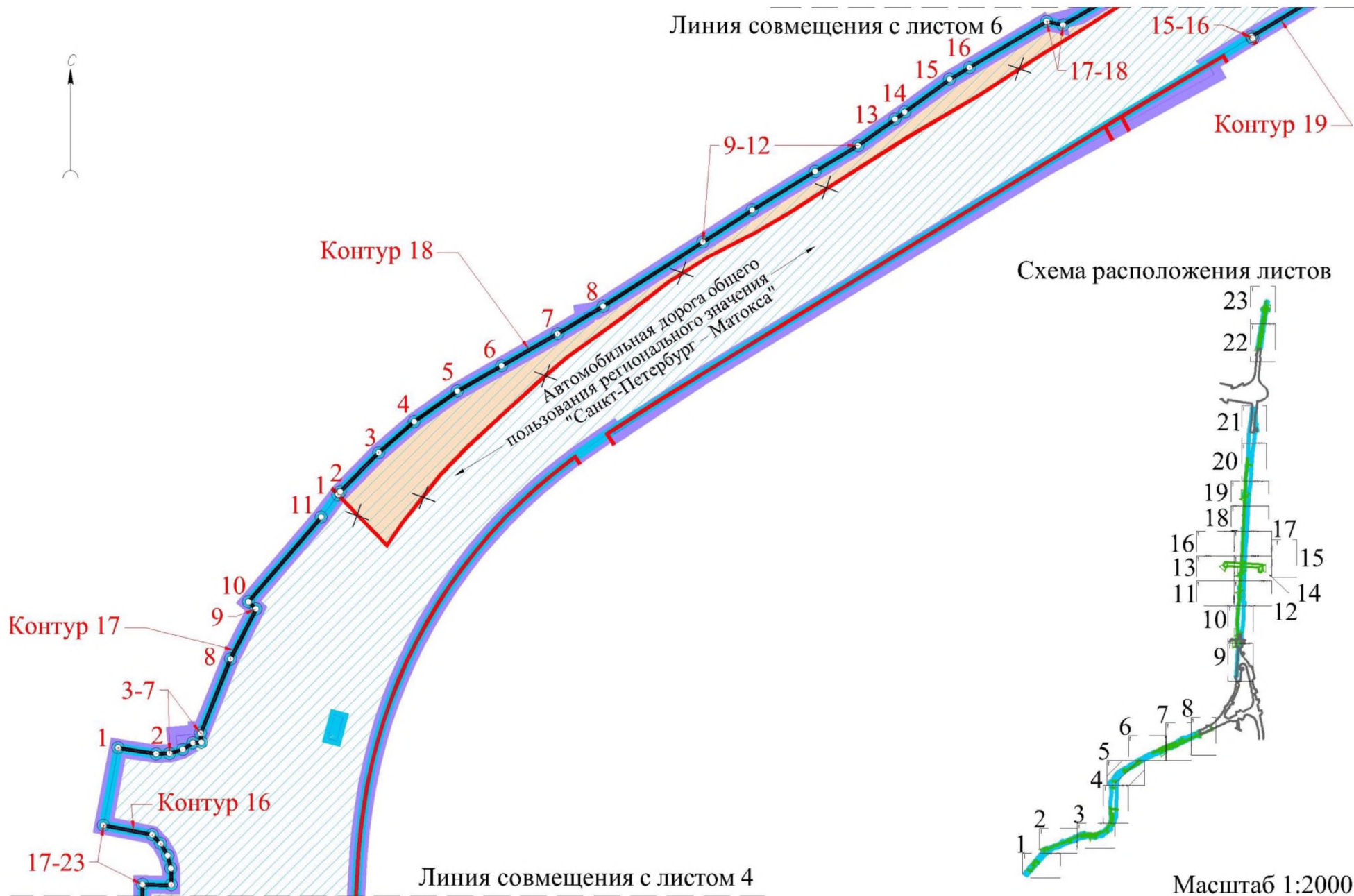
Масштаб 1:2000

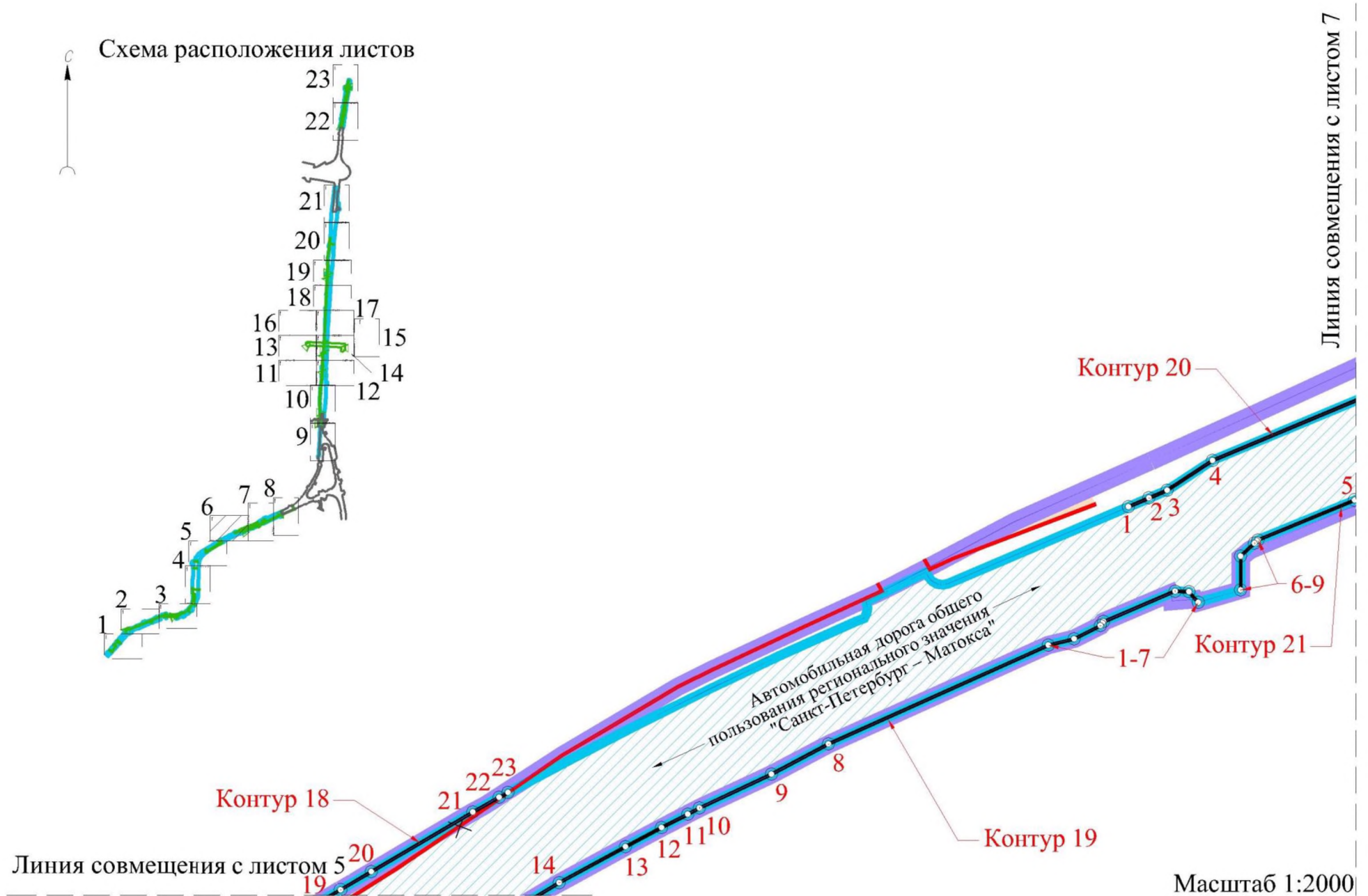
Схема расположения листов

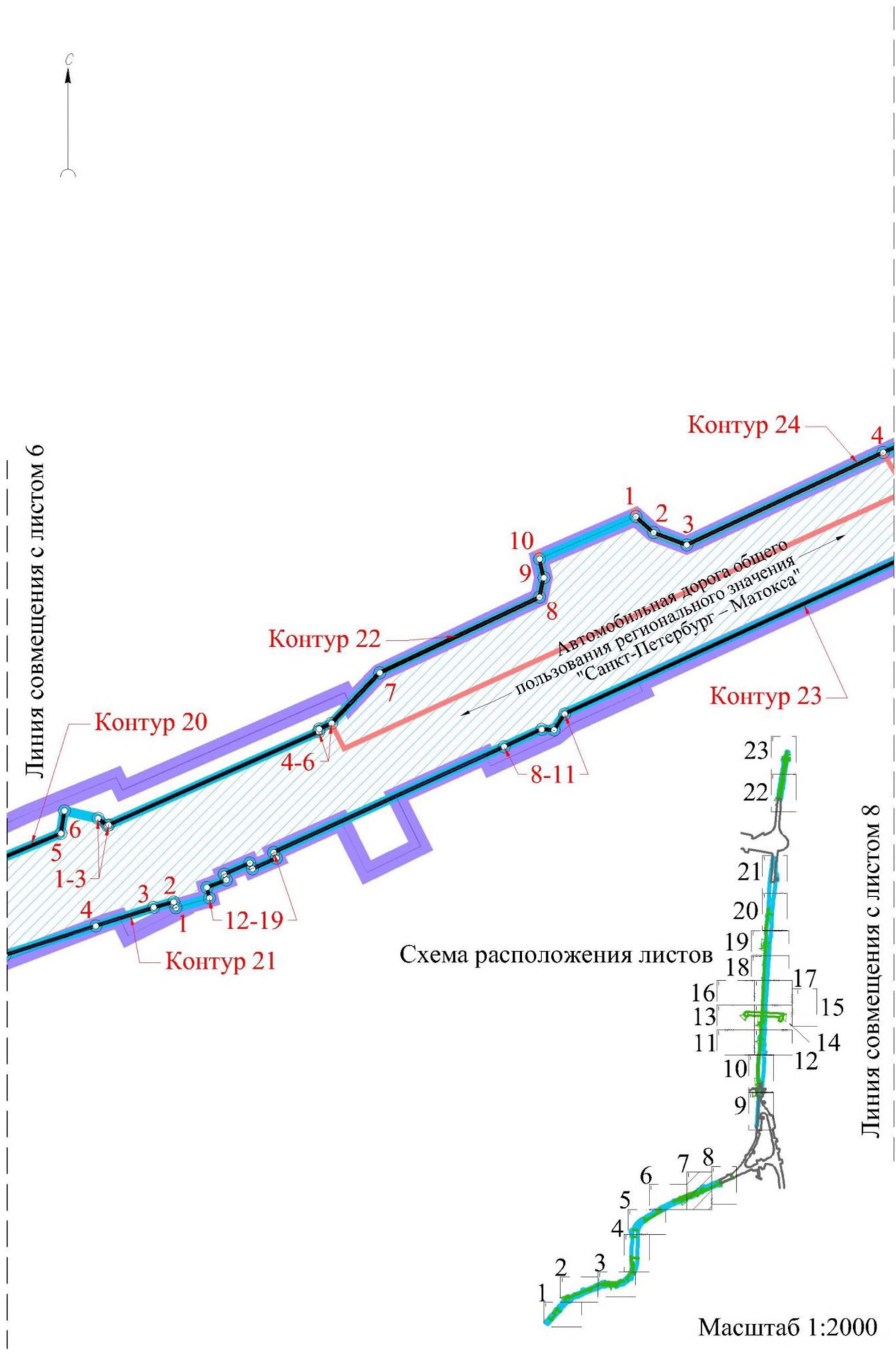


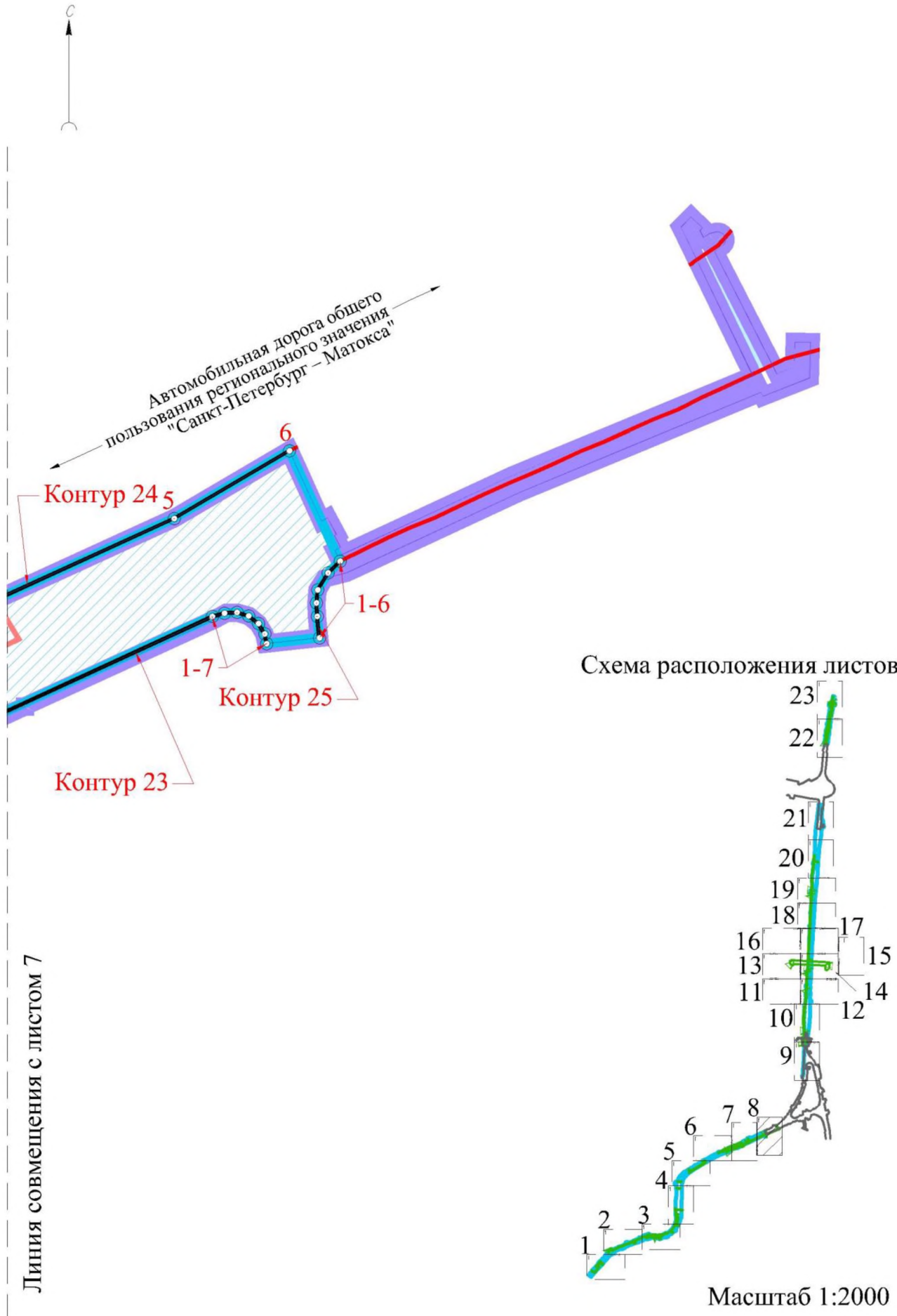




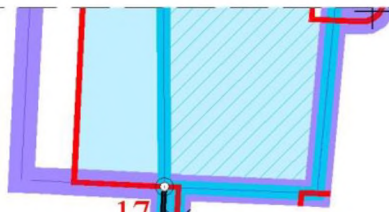









Линия совмещения с листом 10



17

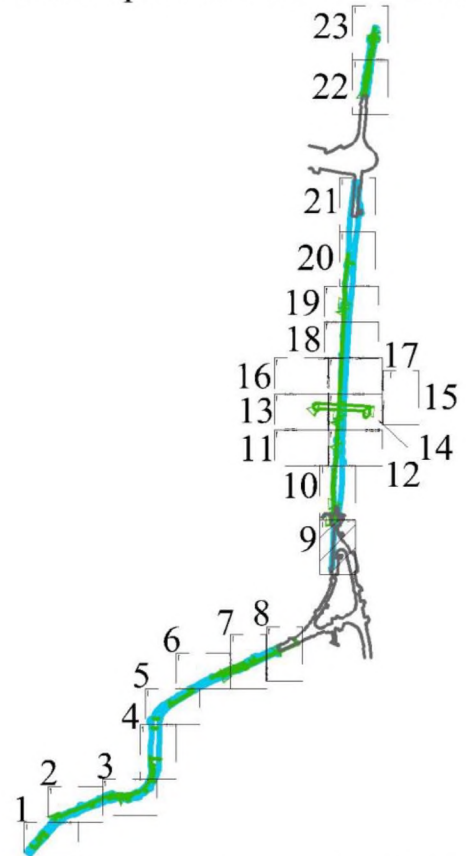
Автомобильная дорога общего пользования регионального значения "Санкт-Петербург – Магюкса"

Контур 26

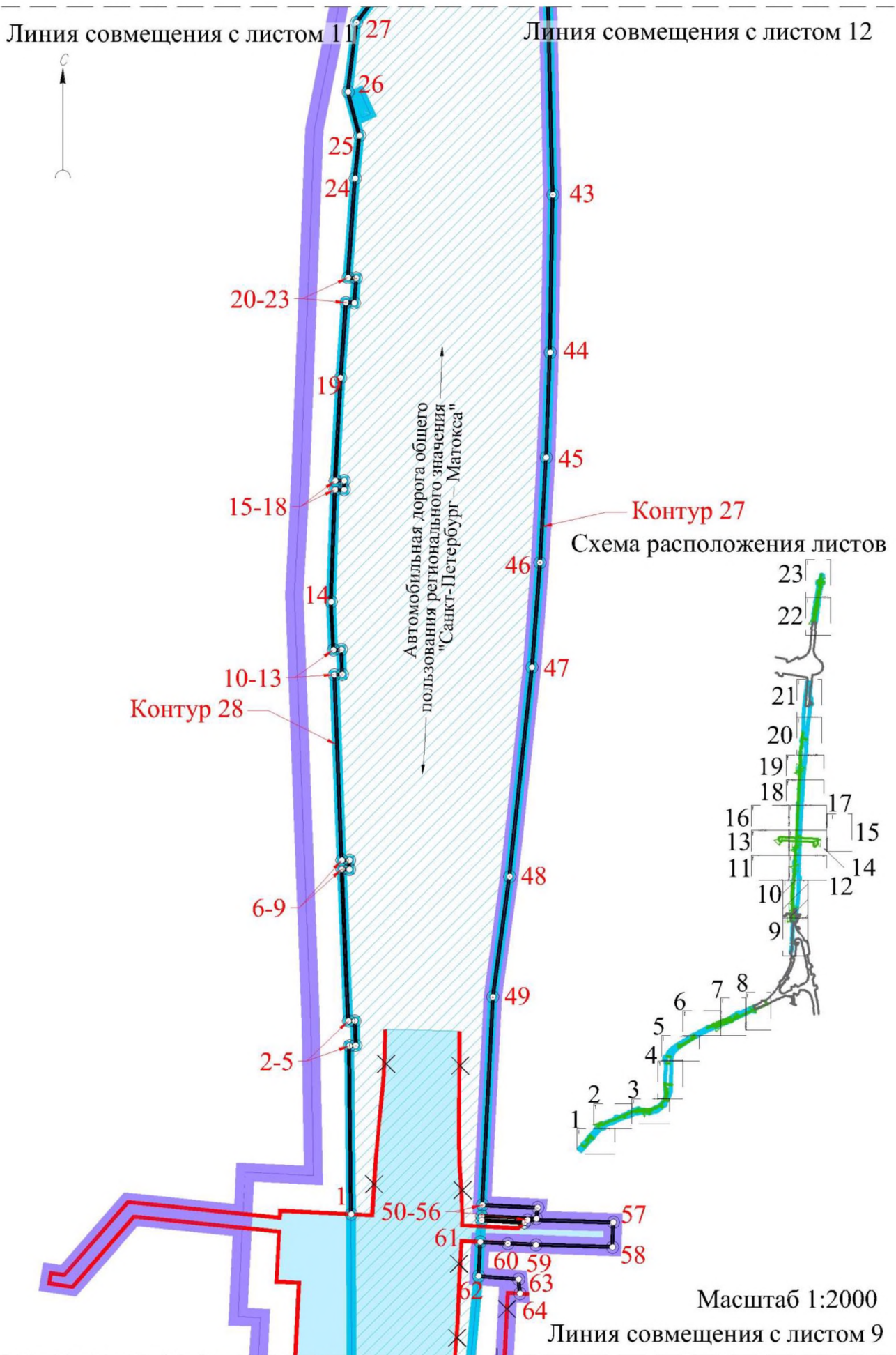


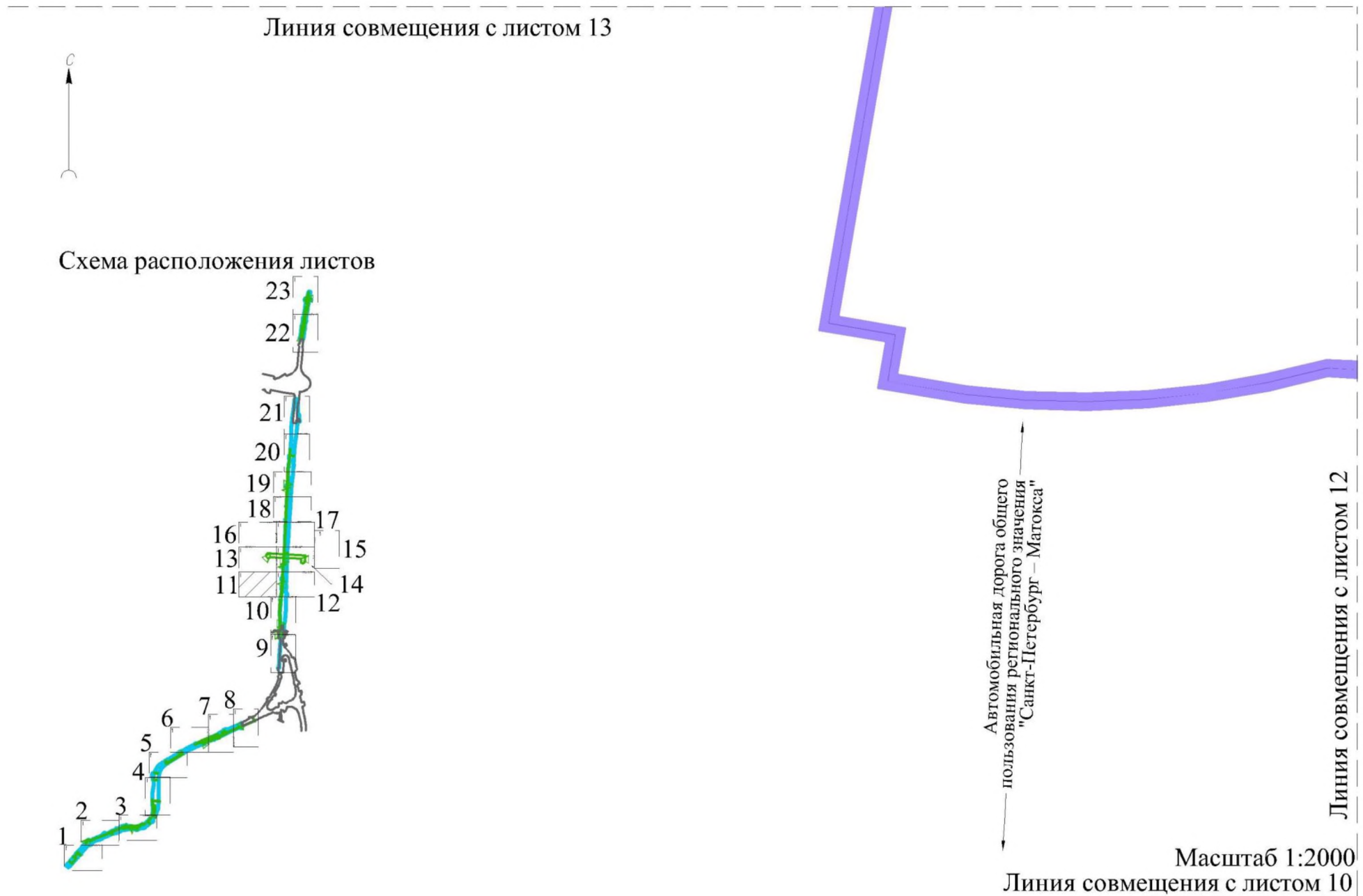
1-16

Схема расположения листов



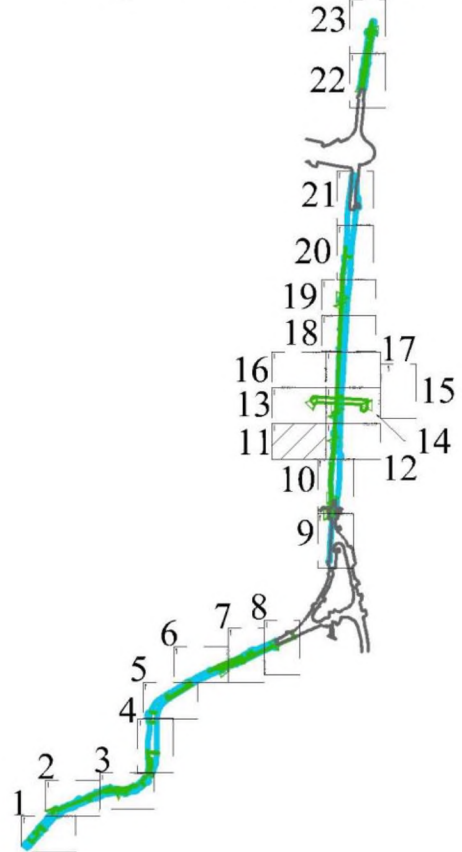
Масштаб 1:2000





Линия совмещения с листом 13

Схема расположения листов



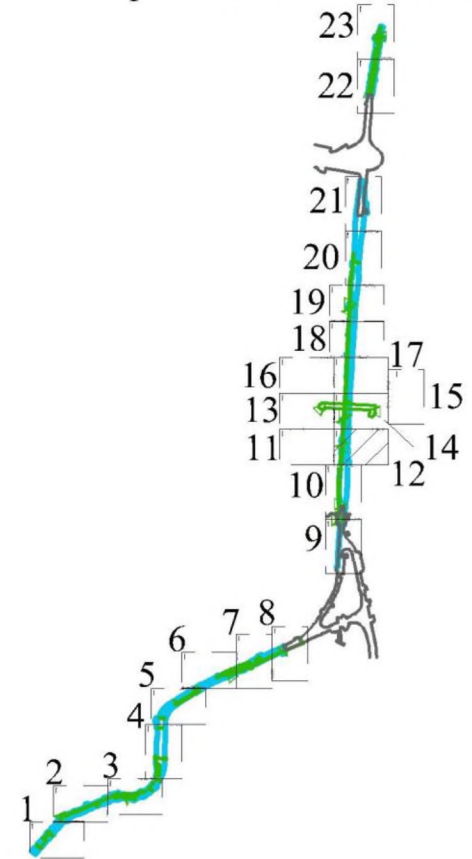
Автомобильная дорога общего
пользования регионального значения
"Санкт-Петербург - Магокса"

Линия совмещения с листом 12

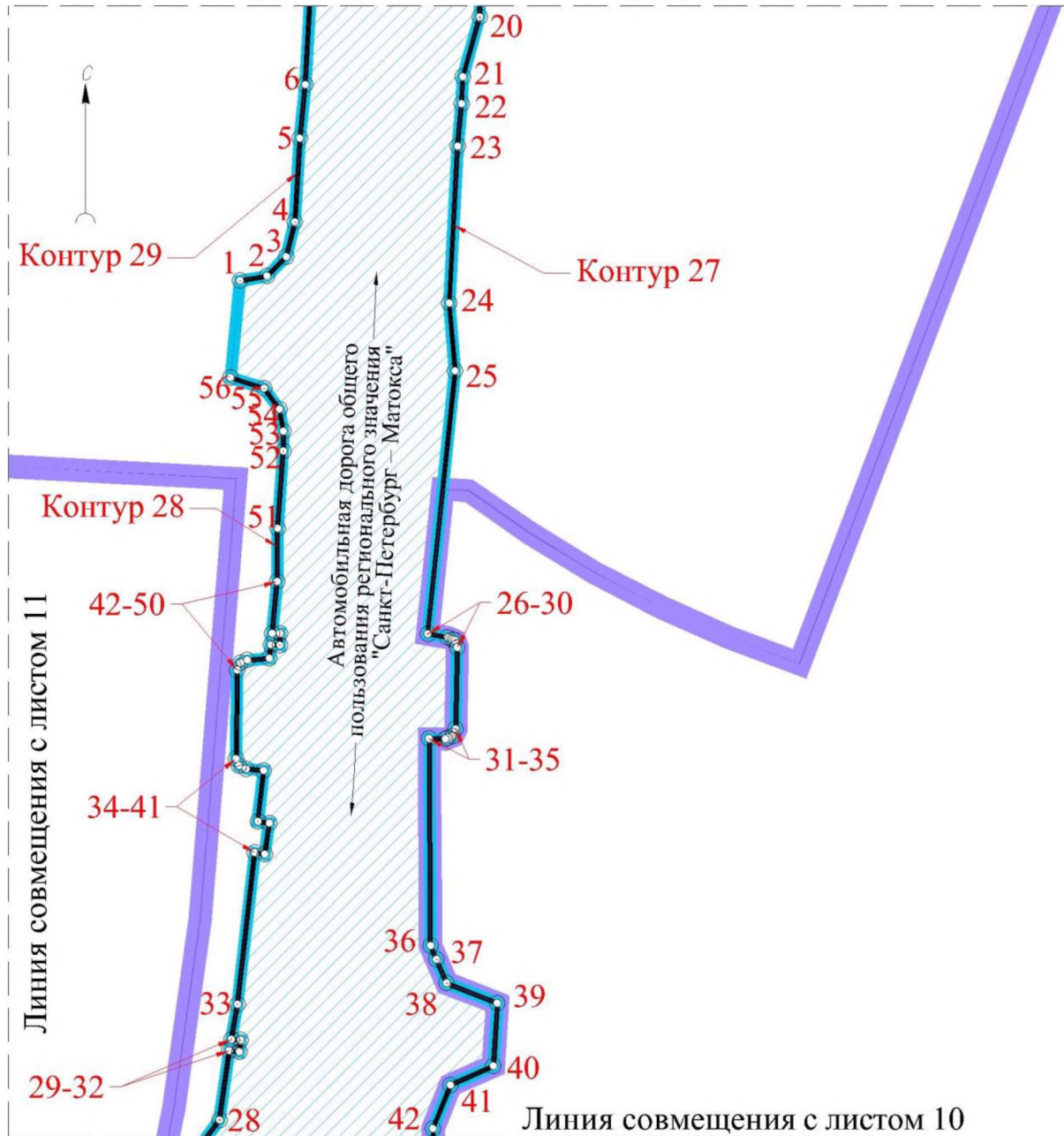
Масштаб 1:2000
Линия совмещения с листом 10

Линия совмещения с листом 14

Схема расположения листов



Масштаб 1:2000



Линия совмещения с листом 11

Линия совмещения с листом 10

Автомобильная дорога общего пользования регионального значения "Санкт-Петербург - Матокса"

Контур 29

Контур 27

Контур 28

42-50

26-30

34-41

31-35

36

37

38

39

29-32

28

42

41

С

1

2

3

4

5

6

20

21

22

23

24

25

56

55

54

53

52

51

50

49

48

47

46

45

44

43

42

36

37

38

39

40

41

1

2

3

4

5

6

7

8

9

10

11

12

19

18

17

16

15

14

13

12

11

10

9

8

23

22

21

20

19

18

16

15

14

13

12

11

23

22

21

20

19

18

16

15

14

13

12

11

9

8

7

6

5

4

23

22

21

20

19

18

16

15

14

13

12

11

9

8

7

6

5

4

23

22

21

20

19

18

16

15

14

13

12

11

9

8

7

6

5

4

23

22

21

20

19

18

16

15

14

13

12

11

9

8

7

6

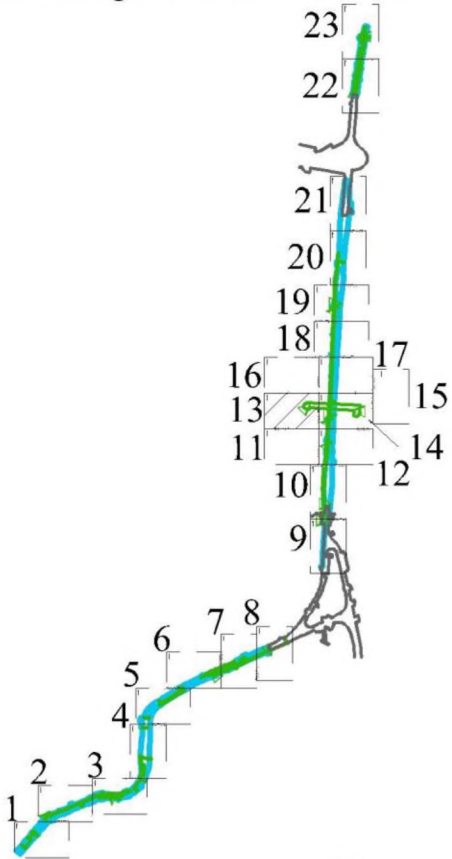
5

4


Линия совмещения с листом 16



Схема расположения листов



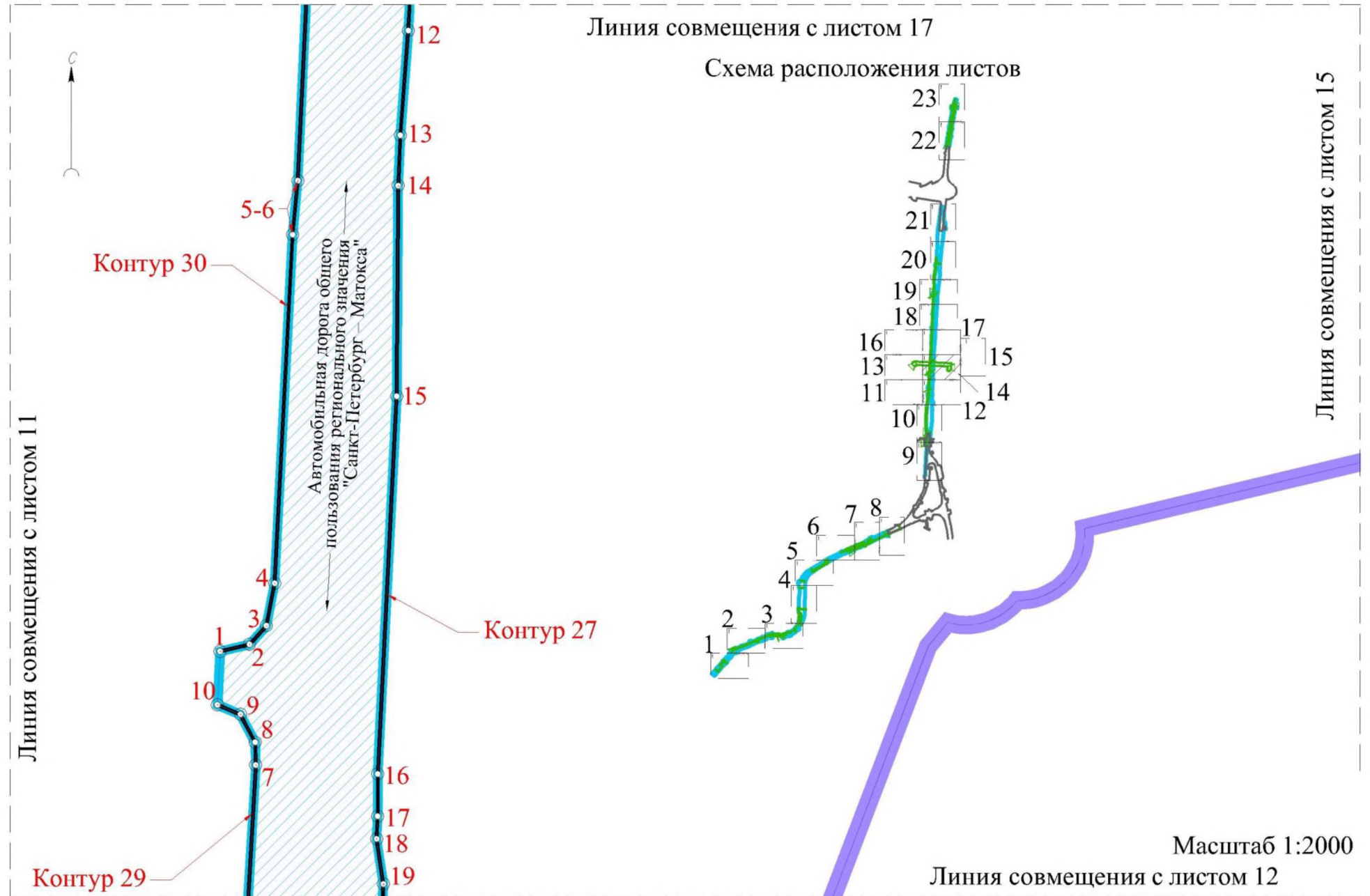
Линия совмещения с листом 11




↑
 Автомобильная дорога общего
 пользования регионального значения
 "Санкт-Петербург – Матокса"
 ↓

Линия совмещения с листом 14

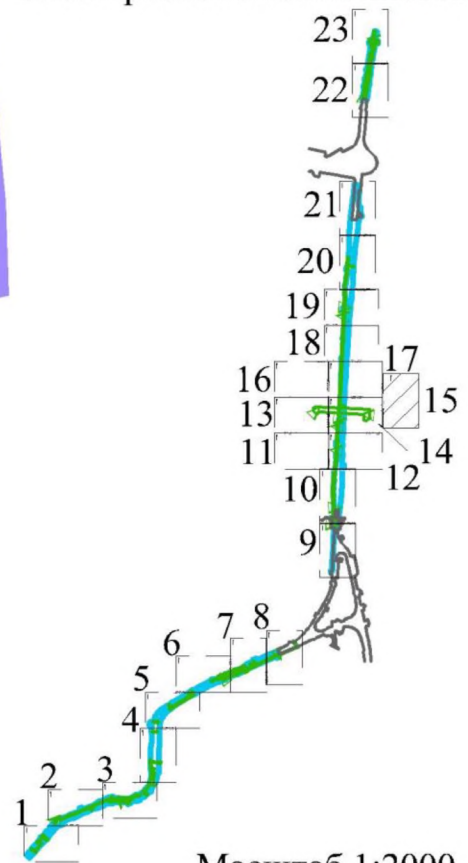
Масштаб 1:2000





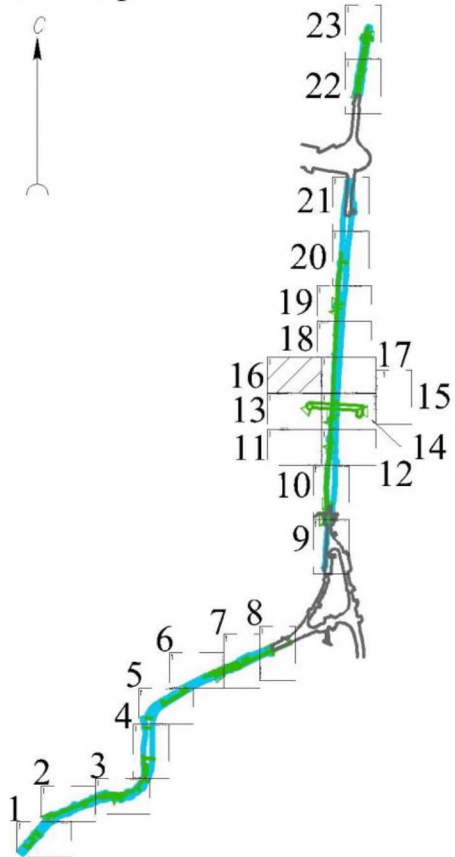
Автомобильная дорога общего
пользования регионального значения
"Санкт-Петербург – Матокса"

Схема расположения листов




Масштаб 1:2000

Схема расположения листов

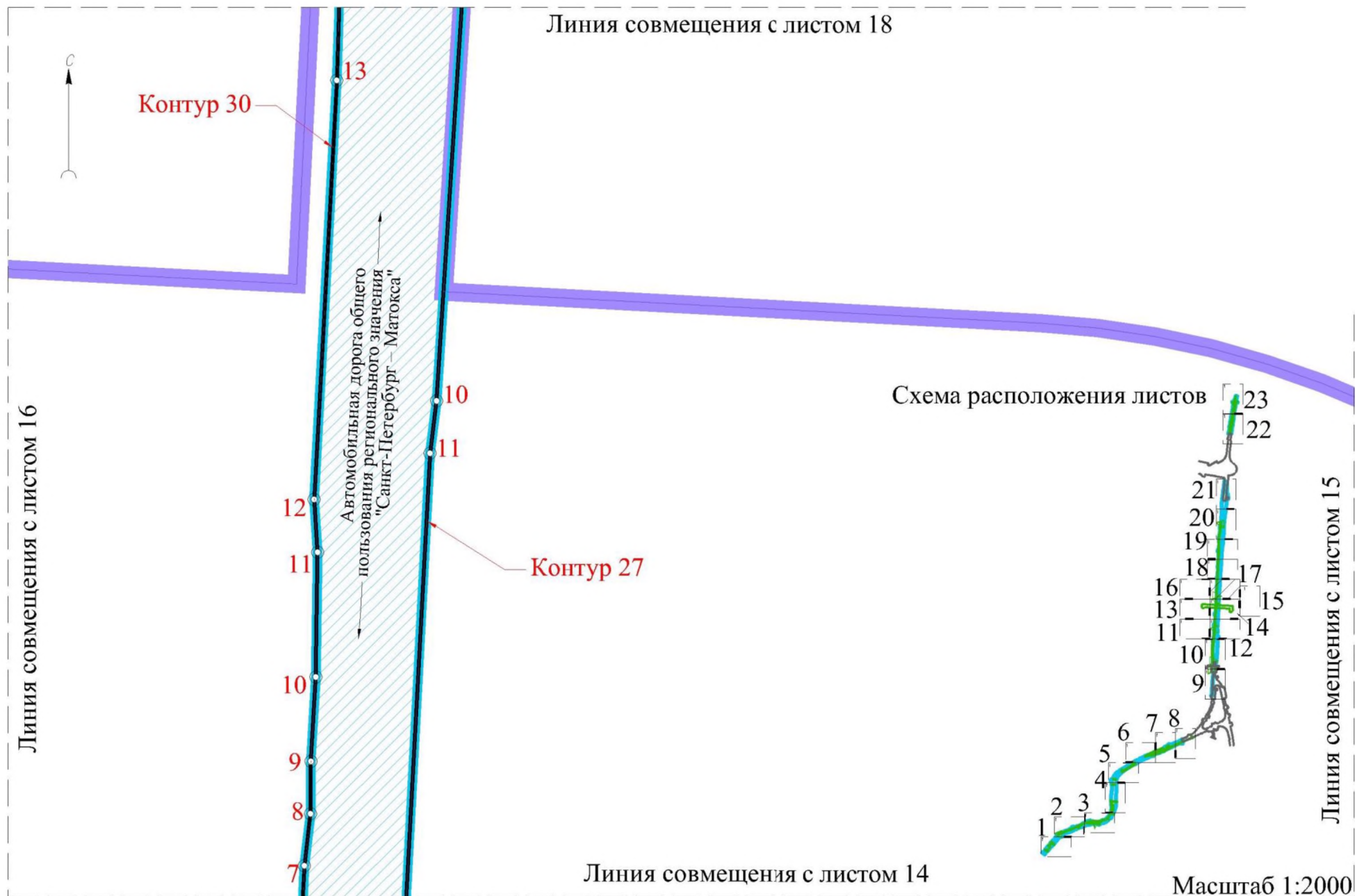


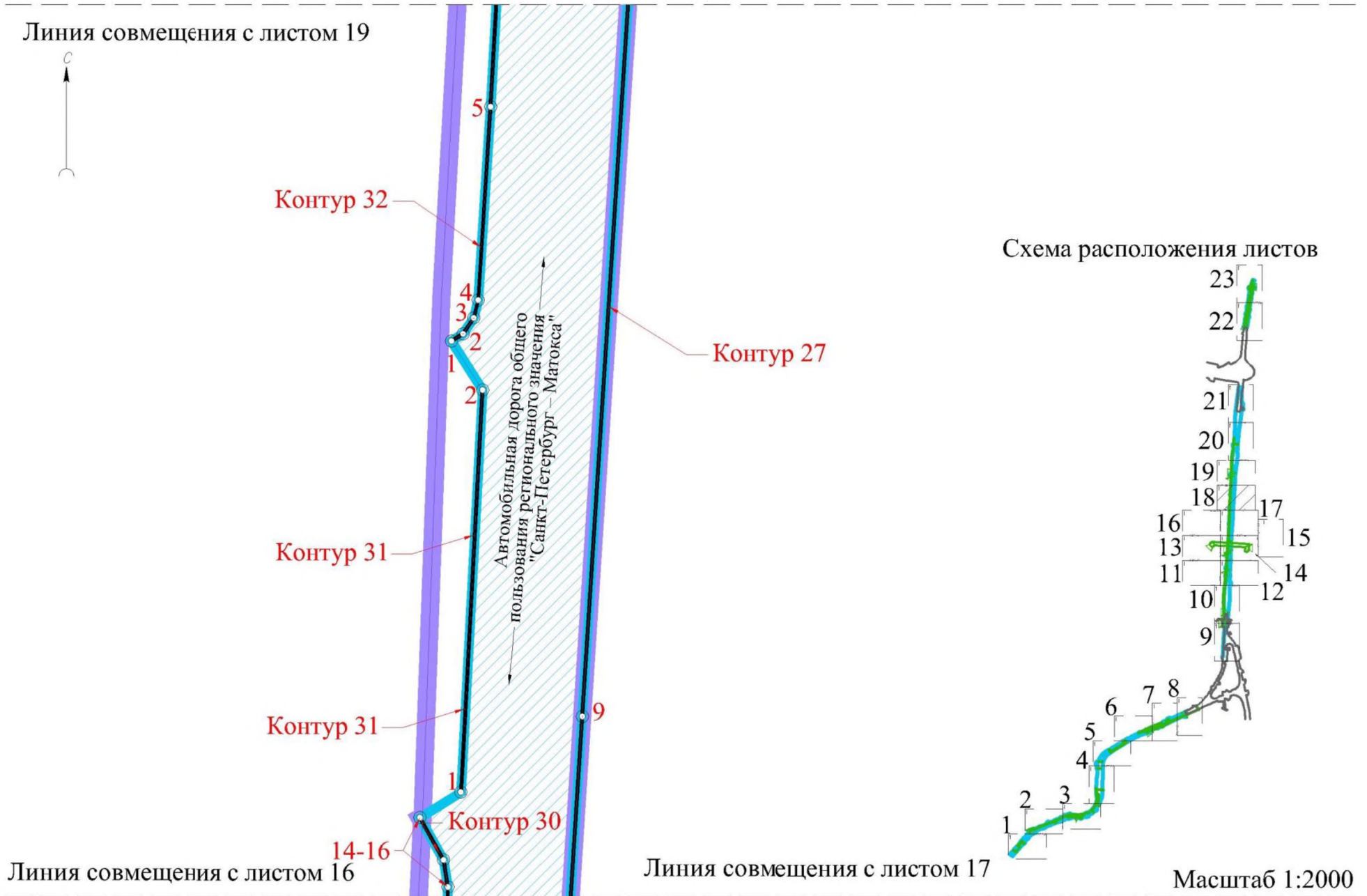
Линия совмещения с листом 18



Линия совмещения с листом 13

Масштаб 1:2000





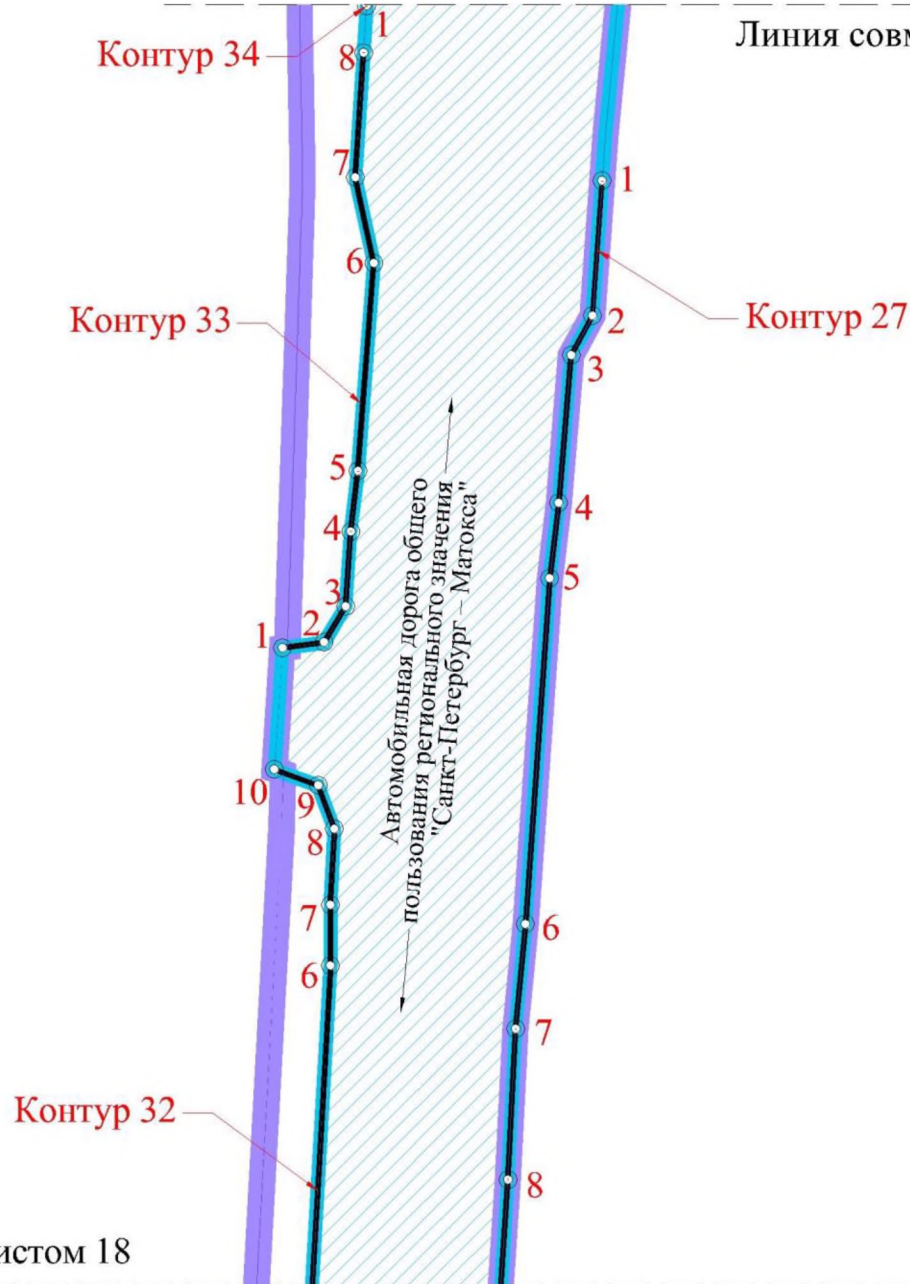
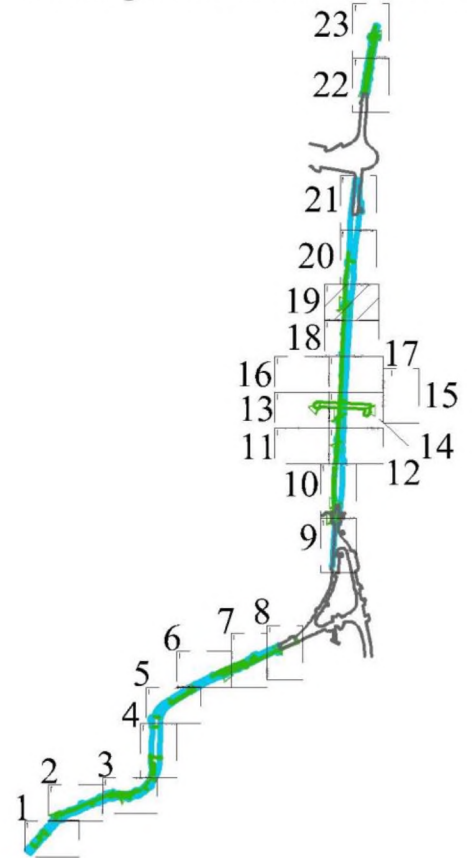


Схема расположения листов



Масштаб 1:2000

Линия совмещения с листом 18

Линия совмещения с листом 20

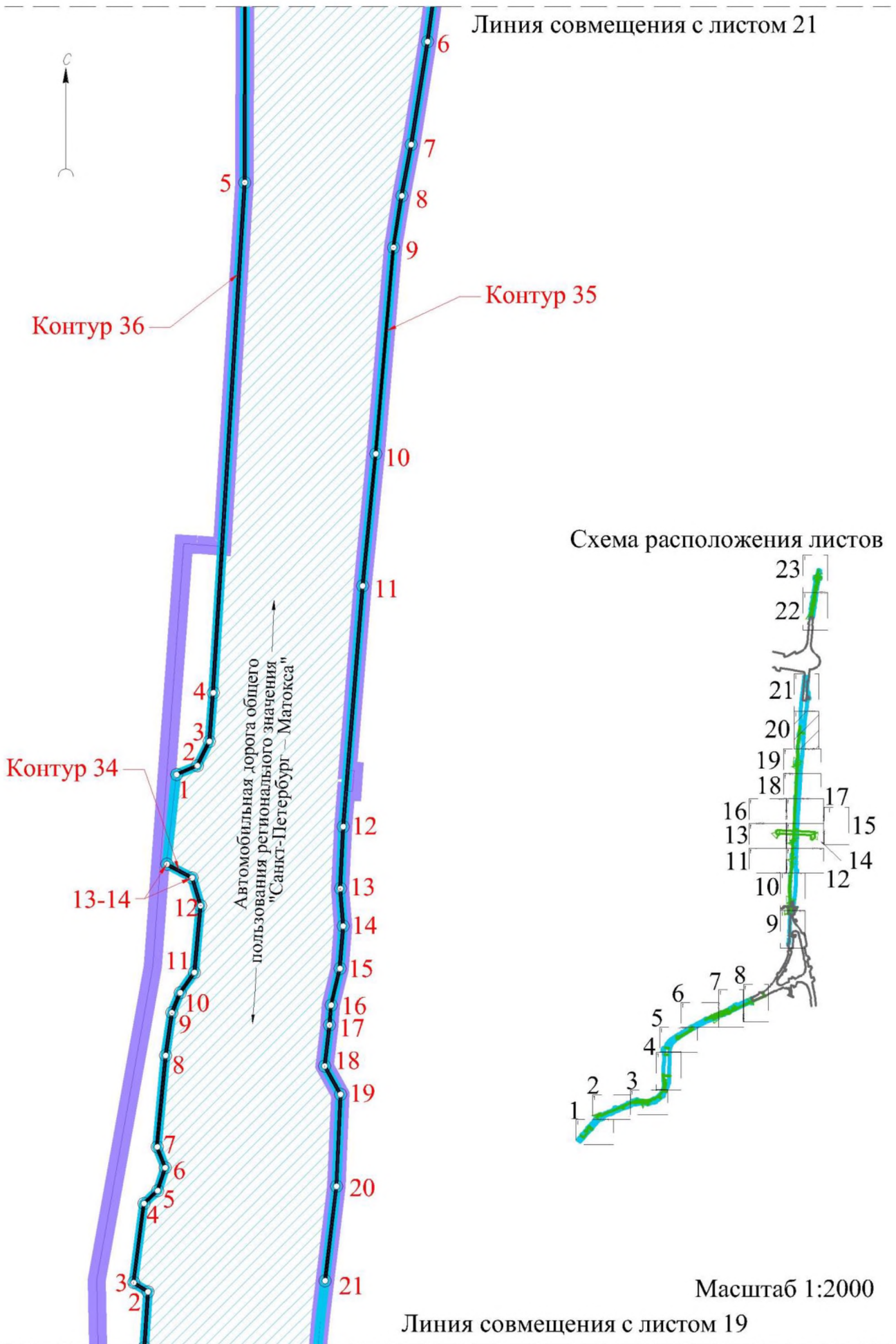
Контур 32

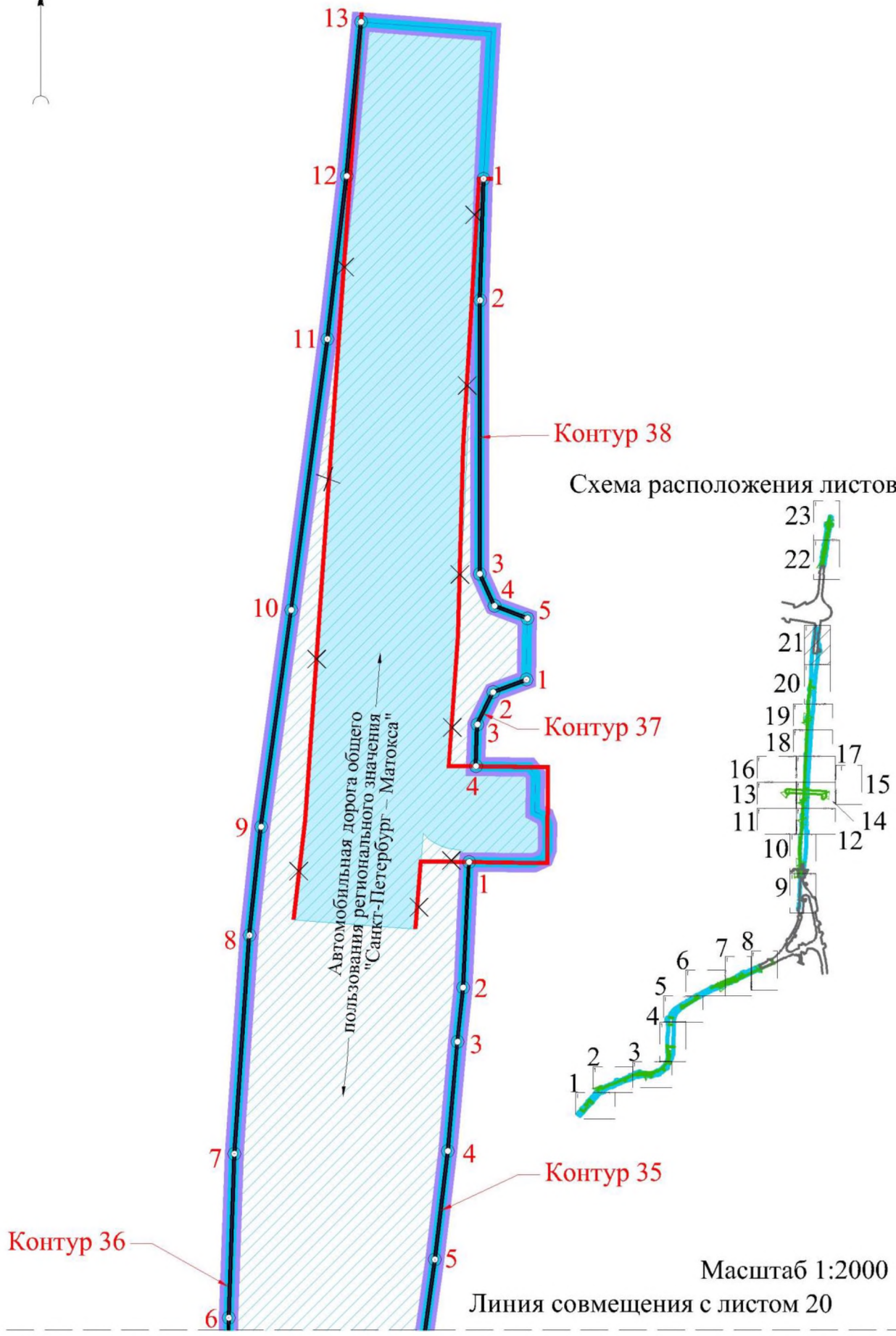
Контур 33

Контур 34

Контур 27

Автомобильная дорога общего
пользования регионального значения
"Санкт-Петербург - Матокса"





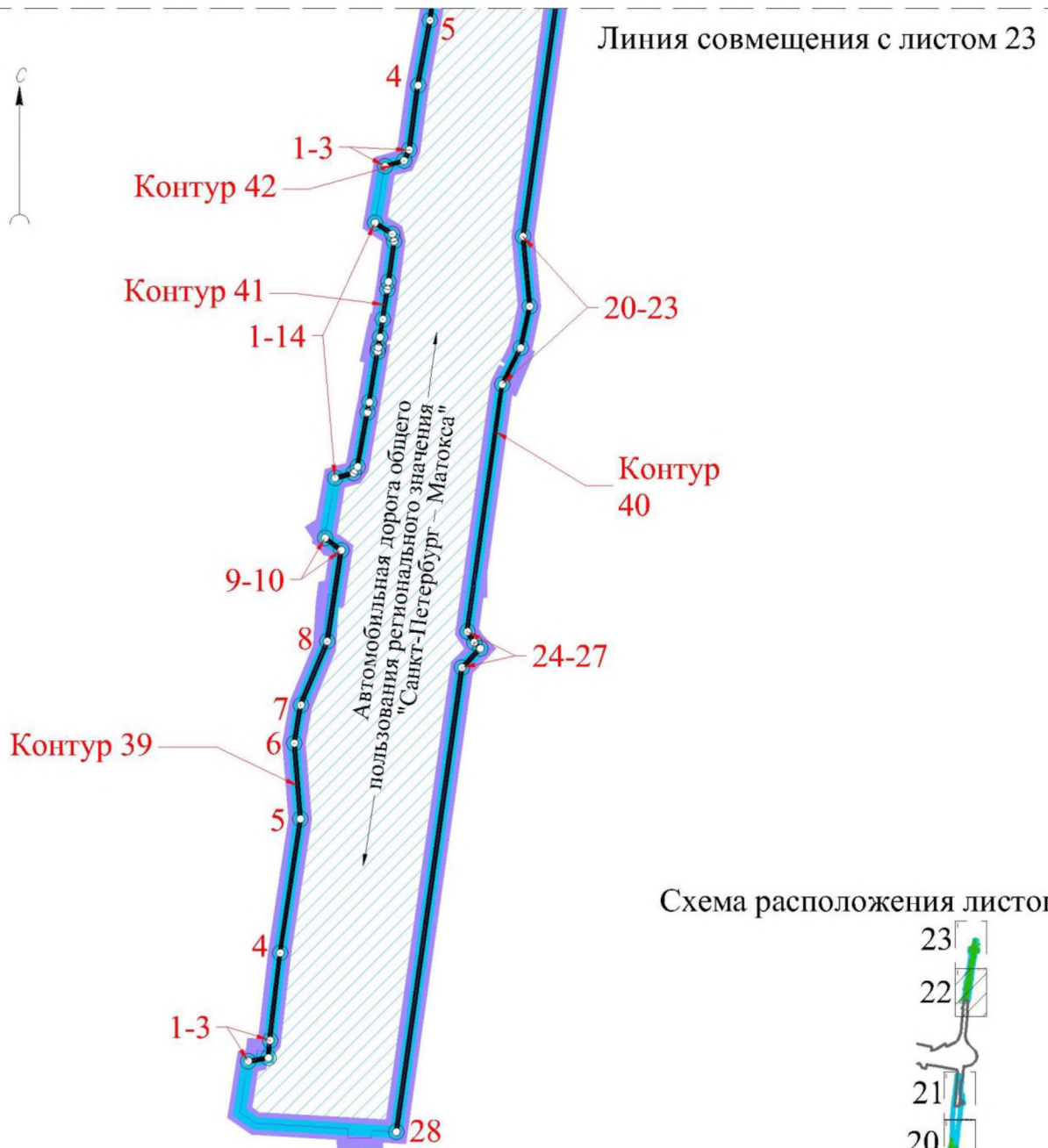


Схема расположения листов

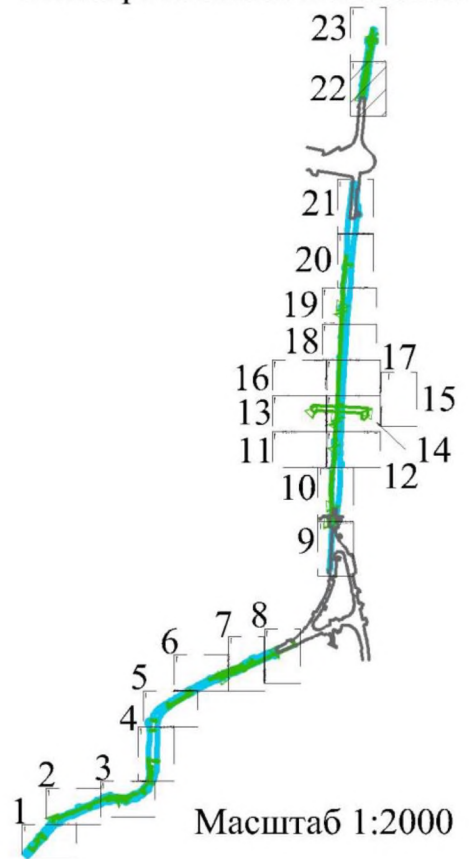
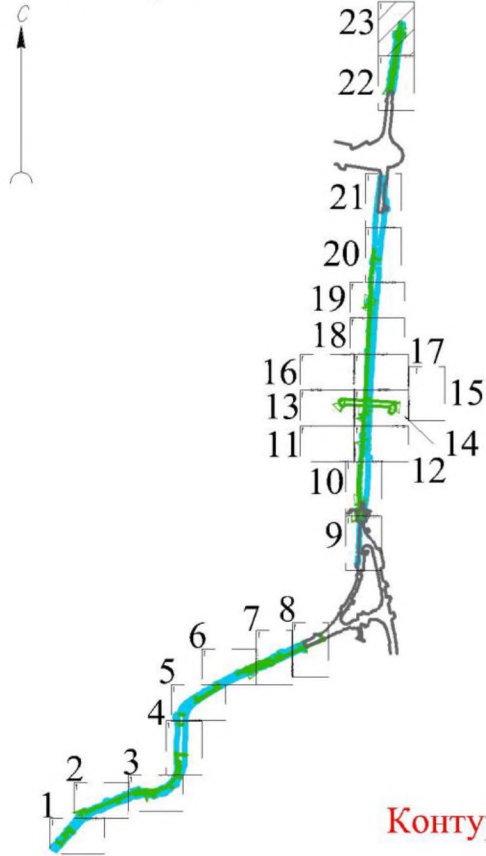


Схема расположения листов



Масштаб 1:2000

Линия совмещения с листом 22

Приложение к чертежу красных линий.

Перечень координат характерных точек устанавливаемых красных линий

| Ленинградская область, Всеволожский район | | |
|--|-----------|------------|
| Система координат: МСК-47, зона 2 | | |
| Контур 1 | | |
| № точки | X | Y |
| 1 | 447960.67 | 2221949.66 |
| 2 | 447946.46 | 2221936.30 |
| Контур 2 | | |
| 1 | 447999.40 | 2221929.21 |
| 2 | 448017.80 | 2221945.27 |
| 3 | 448033.31 | 2221958.29 |
| 4 | 448037.16 | 2221956.94 |
| 5 | 448102.82 | 2222015.39 |
| 6 | 448129.53 | 2222039.07 |
| 7 | 448134.43 | 2222040.63 |
| 8 | 448138.66 | 2222038.52 |
| Контур 3 | | |
| 1 | 448112.59 | 2222092.36 |
| 2 | 448114.63 | 2222087.61 |
| 3 | 448112.36 | 2222082.41 |
| 4 | 448108.26 | 2222078.90 |
| 5 | 448093.65 | 2222066.14 |
| 6 | 448080.44 | 2222054.40 |
| 7 | 448058.71 | 2222035.00 |
| 8 | 448036.74 | 2222015.38 |
| 9 | 448010.64 | 2221992.22 |
| 10 | 448011.24 | 2221990.68 |
| 11 | 448008.03 | 2221989.43 |
| 12 | 448007.89 | 2221989.79 |
| 13 | 448006.13 | 2221988.28 |
| Контур 4 | | |
| 1 | 448157.05 | 2222054.19 |
| 2 | 448155.68 | 2222059.02 |
| 3 | 448157.94 | 2222063.45 |
| 4 | 448192.91 | 2222092.42 |
| 5 | 448193.74 | 2222091.51 |
| 6 | 448195.70 | 2222093.10 |
| 7 | 448192.27 | 2222097.26 |
| 8 | 448193.59 | 2222098.29 |
| 9 | 448193.29 | 2222098.68 |
| 10 | 448229.46 | 2222127.06 |

| 11 | 448232.67 | 2222123.17 |
|-----------------|-----------|------------|
| 12 | 448244.42 | 2222132.72 |
| 13 | 448249.93 | 2222139.14 |
| 14 | 448253.28 | 2222142.02 |
| 15 | 448270.12 | 2222157.58 |
| 16 | 448272.44 | 2222156.30 |
| 17 | 448275.87 | 2222162.16 |
| 18 | 448277.31 | 2222164.98 |
| 19 | 448278.71 | 2222167.73 |
| 20 | 448284.41 | 2222173.94 |
| 21 | 448285.61 | 2222174.26 |
| 22 | 448288.04 | 2222174.70 |
| 23 | 448290.50 | 2222174.85 |
| 24 | 448292.96 | 2222174.72 |
| 25 | 448295.40 | 2222174.30 |
| 26 | 448297.76 | 2222173.60 |
| 27 | 448300.04 | 2222172.63 |
| 28 | 448302.73 | 2222171.12 |
| Контур 5 | | |
| 1 | 448260.02 | 2222243.80 |
| 2 | 448250.46 | 2222224.77 |
| 3 | 448261.06 | 2222218.44 |
| 4 | 448250.19 | 2222204.78 |
| 5 | 448241.14 | 2222194.20 |
| 6 | 448233.48 | 2222186.03 |
| 7 | 448225.24 | 2222177.92 |
| 8 | 448211.09 | 2222165.03 |
| 9 | 448206.38 | 2222162.24 |
| 10 | 448198.24 | 2222155.68 |
| 11 | 448191.13 | 2222150.68 |
| 12 | 448187.21 | 2222147.40 |
| 13 | 448178.18 | 2222138.49 |
| 14 | 448173.12 | 2222133.13 |
| 15 | 448150.61 | 2222114.58 |
| 16 | 448145.90 | 2222110.70 |
| 17 | 448143.81 | 2222110.26 |
| 18 | 448141.42 | 2222108.66 |
| 19 | 448135.61 | 2222103.32 |
| 20 | 448133.47 | 2222102.60 |
| 21 | 448129.07 | 2222104.26 |
| 22 | 448127.06 | 2222106.27 |
| Контур 6 | | |

| | | |
|-----------------|-----------|------------|
| 1 | 448309.17 | 2222183.22 |
| 2 | 448311.80 | 2222188.18 |
| 3 | 448310.40 | 2222190.30 |
| 4 | 448323.29 | 2222211.88 |
| 5 | 448310.99 | 2222219.23 |
| 6 | 448315.34 | 2222231.13 |
| 7 | 448315.56 | 2222231.54 |
| 8 | 448316.59 | 2222233.52 |
| 9 | 448325.02 | 2222253.13 |
| 10 | 448329.01 | 2222262.98 |
| 11 | 448331.19 | 2222266.59 |
| 12 | 448334.32 | 2222274.03 |
| 13 | 448337.11 | 2222278.22 |
| 14 | 448345.83 | 2222291.73 |
| 15 | 448354.15 | 2222311.27 |
| 16 | 448355.10 | 2222315.57 |
| 17 | 448357.82 | 2222327.91 |
| 18 | 448362.43 | 2222340.07 |
| 19 | 448369.43 | 2222356.53 |
| 20 | 448375.26 | 2222370.22 |
| 21 | 448384.77 | 2222391.84 |
| 22 | 448390.44 | 2222406.17 |
| 23 | 448412.42 | 2222410.15 |
| 24 | 448414.71 | 2222413.31 |
| 25 | 448414.98 | 2222413.21 |
| 26 | 448416.48 | 2222417.34 |
| Контур 7 | | |
| 1 | 448371.80 | 2222455.30 |
| 2 | 448361.41 | 2222430.85 |
| 3 | 448358.08 | 2222423.03 |
| 4 | 448354.07 | 2222416.12 |
| 5 | 448344.50 | 2222399.65 |
| 6 | 448342.78 | 2222396.69 |
| 7 | 448338.82 | 2222387.38 |
| 8 | 448337.41 | 2222386.60 |
| 9 | 448335.48 | 2222382.41 |
| 10 | 448329.57 | 2222369.58 |
| 11 | 448324.36 | 2222356.48 |
| 12 | 448324.02 | 2222355.63 |
| 13 | 448324.99 | 2222354.89 |
| 14 | 448322.62 | 2222349.32 |
| 15 | 448323.49 | 2222348.93 |
| 16 | 448328.37 | 2222339.20 |
| 17 | 448325.65 | 2222332.81 |
| 18 | 448322.68 | 2222332.94 |
| 19 | 448317.16 | 2222317.43 |
| 20 | 448318.99 | 2222316.92 |

| | | |
|------------------|-----------|------------|
| 21 | 448309.84 | 2222294.99 |
| 22 | 448309.42 | 2222295.16 |
| 23 | 448304.57 | 2222284.01 |
| 24 | 448303.19 | 2222284.51 |
| 25 | 448302.27 | 2222282.34 |
| 26 | 448289.53 | 2222257.00 |
| 27 | 448287.46 | 2222254.36 |
| 28 | 448280.46 | 2222251.40 |
| 29 | 448277.53 | 2222252.14 |
| 30 | 448266.36 | 2222256.50 |
| Контур 8 | | |
| 1 | 448420.26 | 2222427.67 |
| 2 | 448421.49 | 2222431.05 |
| 3 | 448417.12 | 2222432.76 |
| 4 | 448412.79 | 2222434.45 |
| 5 | 448408.09 | 2222436.07 |
| 6 | 448405.16 | 2222440.46 |
| 7 | 448417.46 | 2222469.36 |
| 8 | 448426.88 | 2222491.49 |
| 9 | 448435.75 | 2222512.33 |
| 10 | 448449.12 | 2222543.74 |
| 11 | 448465.73 | 2222568.44 |
| 12 | 448468.22 | 2222572.14 |
| Контур 9 | | |
| 1 | 448503.58 | 2222643.92 |
| 2 | 448504.38 | 2222645.42 |
| 3 | 448510.86 | 2222662.77 |
| 4 | 448515.11 | 2222680.52 |
| 5 | 448520.00 | 2222700.92 |
| Контур 10 | | |
| 1 | 448456.29 | 2222861.44 |
| 2 | 448464.98 | 2222856.20 |
| 3 | 448469.38 | 2222847.43 |
| 4 | 448469.26 | 2222833.41 |
| 5 | 448470.19 | 2222813.07 |
| 6 | 448471.73 | 2222795.14 |
| 7 | 448472.48 | 2222774.16 |
| 8 | 448472.05 | 2222748.26 |
| 9 | 448471.50 | 2222740.27 |
| 10 | 448463.83 | 2222729.60 |
| 11 | 448460.67 | 2222717.06 |
| 12 | 448457.35 | 2222703.85 |
| Контур 11 | | |
| 1 | 448528.26 | 2222719.14 |
| 2 | 448519.22 | 2222726.74 |
| 3 | 448516.09 | 2222731.45 |
| 4 | 448514.74 | 2222742.03 |

| | | |
|------------------|-----------|------------|
| 5 | 448513.58 | 2222744.94 |
| 6 | 448511.95 | 2222763.56 |
| 7 | 448510.73 | 2222774.28 |
| 8 | 448507.20 | 2222817.10 |
| 9 | 448506.53 | 2222842.73 |
| 10 | 448506.89 | 2222855.73 |
| 11 | 448507.94 | 2222869.60 |
| 12 | 448509.91 | 2222884.12 |
| 13 | 448512.72 | 2222898.51 |
| Контур 12 | | |
| 1 | 448565.05 | 2223077.93 |
| 2 | 448570.43 | 2223067.58 |
| 3 | 448539.07 | 2223034.23 |
| 4 | 448527.47 | 2223021.88 |
| 5 | 448499.49 | 2222975.80 |
| 6 | 448498.97 | 2222974.16 |
| 7 | 448489.58 | 2222973.92 |
| 8 | 448480.73 | 2222949.18 |
| 9 | 448486.74 | 2222941.09 |
| 10 | 448481.20 | 2222922.27 |
| 11 | 448480.61 | 2222915.70 |
| 12 | 448478.37 | 2222908.56 |
| 13 | 448472.96 | 2222885.21 |
| 14 | 448467.87 | 2222883.57 |
| 15 | 448462.03 | 2222884.89 |
| Контур 13 | | |
| 1 | 448540.44 | 2222939.87 |
| 2 | 448540.90 | 2222942.23 |
| 3 | 448540.52 | 2222944.56 |
| 4 | 448539.35 | 2222946.62 |
| 5 | 448537.55 | 2222948.15 |
| 6 | 448535.33 | 2222948.97 |
| 7 | 448533.50 | 2222949.40 |
| 8 | 448535.99 | 2222958.23 |
| 9 | 448541.39 | 2222969.85 |
| 10 | 448562.95 | 2223000.46 |
| 11 | 448576.60 | 2223014.50 |
| 12 | 448594.84 | 2223031.58 |
| 13 | 448606.57 | 2223041.82 |
| 14 | 448625.35 | 2223053.98 |
| 15 | 448631.38 | 2223057.46 |
| 16 | 448638.06 | 2223061.09 |
| Контур 14 | | |
| 1 | 448734.21 | 2223152.45 |
| 2 | 448734.26 | 2223149.03 |
| 3 | 448709.94 | 2223141.54 |

| | | |
|------------------|-----------|------------|
| 4 | 448707.65 | 2223139.02 |
| 5 | 448681.82 | 2223131.44 |
| 6 | 448649.17 | 2223117.55 |
| 7 | 448633.28 | 2223106.99 |
| 8 | 448624.67 | 2223098.76 |
| 9 | 448609.77 | 2223089.74 |
| 10 | 448600.33 | 2223084.03 |
| 11 | 448595.90 | 2223082.58 |
| 12 | 448591.23 | 2223082.39 |
| 13 | 448586.69 | 2223083.47 |
| 14 | 448580.09 | 2223087.64 |
| Контур 15 | | |
| 1 | 448655.72 | 2223070.09 |
| 2 | 448670.71 | 2223075.29 |
| 3 | 448691.56 | 2223080.67 |
| 4 | 448694.38 | 2223081.20 |
| 5 | 448707.14 | 2223083.59 |
| 6 | 448718.55 | 2223084.54 |
| 7 | 448725.21 | 2223085.10 |
| 8 | 448743.35 | 2223084.77 |
| 9 | 448750.59 | 2223084.07 |
| 10 | 448780.75 | 2223080.44 |
| 11 | 448802.22 | 2223078.34 |
| 12 | 448816.83 | 2223077.54 |
| 13 | 448819.41 | 2223077.40 |
| Контур 16 | | |
| 1 | 448832.15 | 2223077.64 |
| 2 | 448849.80 | 2223077.97 |
| 3 | 448853.24 | 2223078.15 |
| 4 | 448854.80 | 2223078.13 |
| 5 | 448858.24 | 2223078.31 |
| 6 | 448942.69 | 2223078.99 |
| 7 | 448962.84 | 2223079.55 |
| 8 | 448983.07 | 2223080.95 |
| 9 | 449003.28 | 2223083.58 |
| 10 | 449023.27 | 2223087.00 |
| 11 | 449043.08 | 2223089.88 |
| 12 | 449062.90 | 2223092.04 |
| 13 | 449082.51 | 2223093.75 |
| 14 | 449117.31 | 2223092.16 |
| 15 | 449140.38 | 2223092.44 |
| 16 | 449140.48 | 2223082.35 |
| 17 | 449178.77 | 2223082.95 |
| 18 | 449178.60 | 2223093.87 |
| 19 | 449184.89 | 2223093.82 |
| 20 | 449189.88 | 2223092.53 |

| | | |
|------------------|-----------|------------|
| 21 | 449194.36 | 2223089.96 |
| 22 | 449197.75 | 2223086.58 |
| 23 | 449201.42 | 2223068.10 |
| Контур 17 | | |
| 1 | 449230.91 | 2223073.70 |
| 2 | 449228.69 | 2223088.17 |
| 3 | 449228.82 | 2223093.33 |
| 4 | 449230.32 | 2223098.27 |
| 5 | 449232.80 | 2223102.26 |
| 6 | 449233.07 | 2223105.48 |
| 7 | 449236.50 | 2223105.19 |
| 8 | 449264.91 | 2223116.55 |
| 9 | 449284.07 | 2223126.33 |
| 10 | 449286.74 | 2223123.46 |
| 11 | 449319.10 | 2223151.21 |
| Контур 18 | | |
| 1 | 449327.63 | 2223157.62 |
| 2 | 449328.70 | 2223158.42 |
| 3 | 449343.67 | 2223173.12 |
| 4 | 449355.51 | 2223186.75 |
| 5 | 449367.20 | 2223203.24 |
| 6 | 449376.87 | 2223220.15 |
| 7 | 449389.02 | 2223241.37 |
| 8 | 449399.57 | 2223258.83 |
| 9 | 449424.07 | 2223296.96 |
| 10 | 449436.26 | 2223315.77 |
| 11 | 449451.10 | 2223339.86 |
| 12 | 449460.95 | 2223356.22 |
| 13 | 449471.02 | 2223370.38 |
| 14 | 449473.69 | 2223374.02 |
| 15 | 449486.24 | 2223391.22 |
| 16 | 449490.76 | 2223398.77 |
| 17 | 449508.38 | 2223428.33 |
| 18 | 449506.99 | 2223434.54 |
| 19 | 449516.35 | 2223450.34 |
| 20 | 449523.19 | 2223462.07 |
| 21 | 449545.85 | 2223500.58 |
| 22 | 449551.51 | 2223510.67 |
| 23 | 449553.32 | 2223514.08 |
| Контур 19 | | |
| 1 | 449625.69 | 2223776.77 |
| 2 | 449629.76 | 2223773.24 |
| 3 | 449629.94 | 2223767.86 |
| 4 | 449618.37 | 2223740.63 |
| 5 | 449616.80 | 2223739.45 |
| 6 | 449611.83 | 2223729.53 |

| | | |
|------------------|-----------|------------|
| 7 | 449609.46 | 2223719.69 |
| 8 | 449571.75 | 2223636.01 |
| 9 | 449560.25 | 2223614.25 |
| 10 | 449547.46 | 2223586.95 |
| 11 | 449545.10 | 2223582.40 |
| 12 | 449539.98 | 2223572.48 |
| 13 | 449532.70 | 2223558.73 |
| 14 | 449519.05 | 2223533.57 |
| 15 | 449502.57 | 2223506.51 |
| 16 | 449501.81 | 2223506.96 |
| Контур 20 | | |
| 1 | 449662.05 | 2223750.10 |
| 2 | 449665.40 | 2223757.97 |
| 3 | 449668.36 | 2223764.92 |
| 4 | 449679.75 | 2223782.12 |
| 5 | 449711.22 | 2223857.65 |
| 6 | 449719.86 | 2223859.10 |
| Контур 21 | | |
| 1 | 449682.82 | 2223901.83 |
| 2 | 449684.98 | 2223900.84 |
| 3 | 449682.88 | 2223893.24 |
| 4 | 449675.79 | 2223871.03 |
| 5 | 449664.67 | 2223836.25 |
| 6 | 449649.44 | 2223799.49 |
| 7 | 449648.22 | 2223798.17 |
| 8 | 449643.27 | 2223792.83 |
| 9 | 449630.42 | 2223792.92 |
| Контур 22 | | |
| 1 | 449717.01 | 2223871.90 |
| 2 | 449714.24 | 2223875.50 |
| 3 | 449714.42 | 2223875.93 |
| 4 | 449750.18 | 2223956.52 |
| 5 | 449751.20 | 2223956.58 |
| 6 | 449753.41 | 2223961.36 |
| 7 | 449772.72 | 2223979.82 |
| 8 | 449801.61 | 2224041.02 |
| 9 | 449809.08 | 2224042.59 |
| 10 | 449816.32 | 2224040.95 |
| Контур 23 | | |
| 1 | 449840.59 | 2224275.10 |
| 2 | 449844.24 | 2224274.35 |
| 3 | 449848.21 | 2224272.01 |
| 4 | 449851.02 | 2224268.38 |
| 5 | 449852.30 | 2224263.95 |
| 6 | 449852.07 | 2224259.25 |
| 7 | 449850.78 | 2224254.61 |

| | | |
|------------------|-----------|------------|
| 8 | 449757.01 | 2224050.57 |
| 9 | 449750.79 | 2224046.60 |
| 10 | 449751.07 | 2224041.75 |
| 11 | 449744.48 | 2224027.39 |
| 12 | 449704.01 | 2223939.21 |
| 13 | 449701.71 | 2223940.23 |
| 14 | 449697.67 | 2223931.07 |
| 15 | 449699.96 | 2223930.07 |
| 16 | 449695.59 | 2223920.13 |
| 17 | 449693.44 | 2223920.97 |
| 18 | 449690.57 | 2223913.58 |
| 19 | 449686.46 | 2223914.65 |
| Контур 24 | | |
| 1 | 449832.44 | 2224077.83 |
| 2 | 449826.34 | 2224084.69 |
| 3 | 449821.64 | 2224097.32 |
| 4 | 449857.00 | 2224172.55 |
| 5 | 449887.86 | 2224240.20 |
| 6 | 449913.41 | 2224283.73 |
| Контур 25 | | |
| 1 | 449871.68 | 2224302.89 |
| 2 | 449867.23 | 2224298.39 |
| 3 | 449860.89 | 2224294.42 |
| 4 | 449855.92 | 2224293.98 |
| 5 | 449850.93 | 2224294.18 |
| 6 | 449842.78 | 2224295.03 |
| Контур 26 | | |
| 1 | 450657.86 | 2224784.73 |
| 2 | 450660.40 | 2224789.76 |
| 3 | 450661.73 | 2224791.13 |
| 4 | 450664.86 | 2224793.40 |
| 5 | 450668.06 | 2224794.67 |
| 6 | 450670.99 | 2224795.36 |
| 7 | 450716.96 | 2224798.42 |
| 8 | 450737.77 | 2224798.18 |
| 9 | 450742.24 | 2224798.34 |
| 10 | 450748.01 | 2224799.33 |
| 11 | 450757.67 | 2224799.67 |
| 12 | 450762.20 | 2224799.48 |
| 13 | 450767.96 | 2224800.23 |
| 14 | 450782.80 | 2224801.04 |
| 15 | 450787.33 | 2224800.23 |
| 16 | 450797.88 | 2224801.80 |
| 17 | 451064.13 | 2224816.89 |
| Контур 27 | | |
| 1 | 453278.92 | 2224985.73 |

| | | |
|----|-----------|------------|
| 2 | 453243.18 | 2224983.19 |
| 3 | 453232.76 | 2224977.54 |
| 4 | 453193.57 | 2224974.22 |
| 5 | 453173.69 | 2224971.85 |
| 6 | 453081.98 | 2224965.44 |
| 7 | 453054.22 | 2224962.78 |
| 8 | 453014.31 | 2224960.74 |
| 9 | 452715.01 | 2224941.51 |
| 10 | 452495.46 | 2224927.41 |
| 11 | 452475.57 | 2224924.96 |
| 12 | 452295.86 | 2224915.30 |
| 13 | 452255.99 | 2224912.29 |
| 14 | 452236.81 | 2224911.51 |
| 15 | 452156.75 | 2224910.87 |
| 16 | 452013.10 | 2224903.69 |
| 17 | 451997.05 | 2224903.65 |
| 18 | 451988.46 | 2224903.23 |
| 19 | 451971.24 | 2224905.78 |
| 20 | 451962.26 | 2224905.35 |
| 21 | 451944.34 | 2224900.35 |
| 22 | 451936.27 | 2224899.96 |
| 23 | 451923.51 | 2224898.78 |
| 24 | 451876.47 | 2224896.29 |
| 25 | 451856.09 | 2224897.99 |
| 26 | 451777.30 | 2224889.77 |
| 27 | 451776.22 | 2224895.76 |
| 28 | 451775.53 | 2224897.35 |
| 29 | 451775.29 | 2224897.89 |
| 30 | 451773.17 | 2224898.72 |
| 31 | 451748.70 | 2224898.16 |
| 32 | 451746.57 | 2224897.24 |
| 33 | 451746.03 | 2224895.84 |
| 34 | 451745.74 | 2224895.12 |
| 35 | 451745.81 | 2224890.24 |
| 36 | 451683.75 | 2224890.67 |
| 37 | 451679.60 | 2224892.44 |
| 38 | 451672.48 | 2224895.48 |
| 39 | 451666.52 | 2224910.70 |
| 40 | 451647.69 | 2224909.54 |
| 41 | 451641.97 | 2224896.64 |
| 42 | 451628.88 | 2224891.36 |
| 43 | 451554.15 | 2224893.14 |
| 44 | 451494.16 | 2224892.14 |
| 45 | 451454.19 | 2224890.64 |
| 46 | 451414.25 | 2224888.35 |
| 47 | 451374.37 | 2224885.27 |

| | | |
|------------------|-----------|------------|
| 48 | 451294.83 | 2224876.74 |
| 49 | 451248.94 | 2224870.40 |
| 50 | 451169.84 | 2224866.35 |
| 51 | 451168.82 | 2224887.40 |
| 52 | 451164.63 | 2224886.92 |
| 53 | 451165.76 | 2224866.14 |
| 54 | 451164.06 | 2224866.06 |
| 55 | 451163.14 | 2224882.43 |
| 56 | 451164.18 | 2224883.58 |
| 57 | 451163.24 | 2224916.18 |
| 58 | 451153.88 | 2224915.91 |
| 59 | 451154.72 | 2224886.69 |
| 60 | 451155.26 | 2224876.02 |
| 61 | 451155.80 | 2224865.63 |
| 62 | 451142.77 | 2224864.97 |
| 63 | 451141.65 | 2224880.13 |
| 64 | 451136.19 | 2224880.68 |
| Контур 28 | | |
| 1 | 451166.33 | 2224816.43 |
| 2 | 451230.39 | 2224815.78 |
| 3 | 451230.47 | 2224818.19 |
| 4 | 451239.90 | 2224817.88 |
| 5 | 451239.82 | 2224815.37 |
| 6 | 451297.55 | 2224812.93 |
| 7 | 451297.52 | 2224815.76 |
| 8 | 451300.97 | 2224815.79 |
| 9 | 451301.00 | 2224812.86 |
| 10 | 451371.54 | 2224810.08 |
| 11 | 451371.63 | 2224813.01 |
| 12 | 451381.06 | 2224812.71 |
| 13 | 451380.96 | 2224809.66 |
| 14 | 451399.31 | 2224808.83 |
| 15 | 451441.93 | 2224810.32 |
| 16 | 451441.90 | 2224813.77 |
| 17 | 451445.35 | 2224813.80 |
| 18 | 451445.38 | 2224810.35 |
| 19 | 451484.39 | 2224812.45 |
| 20 | 451513.15 | 2224814.51 |
| 21 | 451512.92 | 2224817.71 |
| 22 | 451522.33 | 2224818.40 |
| 23 | 451522.56 | 2224815.25 |
| 24 | 451560.29 | 2224817.95 |
| 25 | 451576.56 | 2224819.67 |
| 26 | 451593.25 | 2224815.23 |
| 27 | 451619.55 | 2224818.50 |
| 28 | 451631.48 | 2224827.26 |

| | | |
|------------------|-----------|------------|
| 29 | 451652.28 | 2224830.21 |
| 30 | 451651.94 | 2224833.23 |
| 31 | 451655.37 | 2224833.61 |
| 32 | 451655.68 | 2224830.82 |
| 33 | 451666.16 | 2224832.69 |
| 34 | 451711.62 | 2224837.87 |
| 35 | 451711.19 | 2224840.86 |
| 36 | 451720.53 | 2224842.20 |
| 37 | 451721.02 | 2224838.78 |
| 38 | 451736.30 | 2224840.53 |
| 39 | 451736.81 | 2224835.23 |
| 40 | 451737.72 | 2224833.12 |
| 41 | 451739.86 | 2224832.27 |
| 42 | 451766.43 | 2224832.65 |
| 43 | 451768.54 | 2224833.56 |
| 44 | 451769.39 | 2224835.70 |
| 45 | 451769.90 | 2224842.27 |
| 46 | 451773.95 | 2224842.74 |
| 47 | 451773.91 | 2224845.40 |
| 48 | 451777.36 | 2224845.45 |
| 49 | 451777.39 | 2224843.14 |
| 50 | 451792.93 | 2224844.57 |
| 51 | 451808.92 | 2224844.73 |
| 52 | 451832.10 | 2224846.40 |
| 53 | 451838.02 | 2224846.49 |
| 54 | 451844.64 | 2224845.31 |
| 55 | 451850.98 | 2224840.67 |
| 56 | 451854.16 | 2224830.60 |
| Контур 29 | | |
| 1 | 451883.17 | 2224833.44 |
| 2 | 451884.58 | 2224841.55 |
| 3 | 451890.40 | 2224847.37 |
| 4 | 451900.78 | 2224849.90 |
| 5 | 451925.98 | 2224851.43 |
| 6 | 451941.95 | 2224853.04 |
| 7 | 452016.53 | 2224857.32 |
| 8 | 452025.17 | 2224857.07 |
| 9 | 452035.77 | 2224851.42 |
| 10 | 452039.48 | 2224842.74 |
| Контур 30 | | |
| 1 | 452059.81 | 2224843.74 |
| 2 | 452062.46 | 2224854.95 |
| 3 | 452069.47 | 2224861.29 |
| 4 | 452085.65 | 2224864.45 |
| 5 | 452218.24 | 2224871.31 |
| 6 | 452238.77 | 2224873.25 |

| | | |
|------------------|-----------|------------|
| 7 | 452318.17 | 2224877.01 |
| 8 | 452338.00 | 2224879.31 |
| 9 | 452357.95 | 2224879.44 |
| 10 | 452390.16 | 2224881.31 |
| 11 | 452437.75 | 2224882.01 |
| 12 | 452457.97 | 2224880.77 |
| 13 | 452617.80 | 2224889.35 |
| 14 | 452650.10 | 2224890.40 |
| 15 | 452660.41 | 2224888.81 |
| 16 | 452676.50 | 2224879.78 |
| Контур 31 | | |
| 1 | 452686.18 | 2224895.37 |
| 2 | 452839.13 | 2224903.60 |
| Контур 32 | | |
| 1 | 452857.77 | 2224891.75 |
| 2 | 452860.56 | 2224896.13 |
| 3 | 452866.50 | 2224900.22 |
| 4 | 452873.29 | 2224901.94 |
| 5 | 452946.83 | 2224906.64 |
| 6 | 453071.06 | 2224913.75 |
| 7 | 453087.10 | 2224913.71 |
| 8 | 453107.20 | 2224914.78 |
| 9 | 453118.76 | 2224910.47 |
| 10 | 453122.98 | 2224898.87 |
| Контур 33 | | |
| 1 | 453155.20 | 2224901.02 |
| 2 | 453156.64 | 2224912.04 |
| 3 | 453166.17 | 2224917.75 |
| 4 | 453186.08 | 2224919.08 |
| 5 | 453202.02 | 2224920.99 |
| 6 | 453257.20 | 2224925.22 |
| 7 | 453279.88 | 2224920.32 |
| 8 | 453312.94 | 2224922.49 |
| Контур 34 | | |
| 1 | 453325.39 | 2224923.30 |
| 2 | 453346.85 | 2224924.71 |
| 3 | 453350.31 | 2224919.15 |
| 4 | 453380.70 | 2224923.11 |
| 5 | 453385.61 | 2224928.41 |
| 6 | 453394.41 | 2224931.29 |
| 7 | 453402.37 | 2224928.18 |
| 8 | 453437.42 | 2224931.46 |
| 9 | 453453.80 | 2224933.85 |
| 10 | 453461.46 | 2224937.03 |
| 11 | 453469.26 | 2224942.49 |
| 12 | 453494.94 | 2224944.86 |

| | | |
|------------------|-----------|------------|
| 13 | 453505.60 | 2224941.65 |
| 14 | 453510.83 | 2224931.86 |
| Контур 35 | | |
| 1 | 454011.23 | 2225049.80 |
| 2 | 453965.32 | 2225047.63 |
| 3 | 453945.51 | 2225045.59 |
| 4 | 453905.59 | 2225042.05 |
| 5 | 453865.86 | 2225037.36 |
| 6 | 453826.24 | 2225031.88 |
| 7 | 453786.73 | 2225025.62 |
| 8 | 453767.07 | 2225021.98 |
| 9 | 453747.32 | 2225018.81 |
| 10 | 453668.16 | 2225012.05 |
| 11 | 453617.52 | 2225007.02 |
| 12 | 453525.15 | 2224999.55 |
| 13 | 453501.39 | 2224998.42 |
| 14 | 453487.00 | 2224999.54 |
| 15 | 453470.75 | 2224998.27 |
| 16 | 453456.72 | 2224994.93 |
| 17 | 453449.09 | 2224994.34 |
| 18 | 453433.34 | 2224992.47 |
| 19 | 453422.50 | 2224998.54 |
| 20 | 453387.25 | 2224996.98 |
| 21 | 453351.11 | 2224992.63 |
| Контур 36 | | |
| 1 | 453545.18 | 2224935.59 |
| 2 | 453548.55 | 2224943.57 |
| 3 | 453557.84 | 2224948.25 |
| 4 | 453576.53 | 2224949.68 |
| 5 | 453772.22 | 2224961.76 |
| 6 | 453844.64 | 2224961.93 |
| 7 | 453904.60 | 2224963.97 |
| 8 | 453984.41 | 2224969.46 |
| 9 | 454024.17 | 2224973.73 |
| 10 | 454103.41 | 2224984.76 |
| 11 | 454202.52 | 2224998.06 |
| 12 | 454262.10 | 2225005.08 |
| 13 | 454318.45 | 2225010.29 |
| Контур 37 | | |
| 1 | 454077.89 | 2225070.82 |
| 2 | 454073.35 | 2225058.55 |
| 3 | 454061.59 | 2225052.82 |
| 4 | 454046.24 | 2225052.30 |
| Контур 38 | | |
| 1 | 454261.09 | 2225055.13 |
| 2 | 454216.64 | 2225053.80 |

| | | |
|------------------|-----------|------------|
| 3 | 454116.64 | 2225053.74 |
| 4 | 454104.92 | 2225059.06 |
| 5 | 454100.39 | 2225071.11 |
| Контур 39 | | |
| 1 | 455148.94 | 2225082.05 |
| 2 | 455150.02 | 2225088.15 |
| 3 | 455155.33 | 2225088.60 |
| 4 | 455181.75 | 2225091.70 |
| 5 | 455222.19 | 2225097.84 |
| 6 | 455245.10 | 2225095.98 |
| 7 | 455256.57 | 2225097.90 |
| 8 | 455275.77 | 2225105.97 |
| 9 | 455303.32 | 2225110.16 |
| 10 | 455307.04 | 2225105.22 |
| Контур 40 | | |
| 1 | 455660.34 | 2225234.28 |
| 2 | 455659.26 | 2225224.02 |
| 3 | 455657.51 | 2225215.61 |
| 4 | 455653.29 | 2225208.25 |
| 5 | 455624.80 | 2225201.17 |
| 6 | 455621.23 | 2225200.83 |
| 7 | 455614.84 | 2225200.24 |
| 8 | 455595.35 | 2225196.39 |
| 9 | 455556.28 | 2225189.15 |
| 10 | 455536.48 | 2225186.38 |
| 11 | 455534.26 | 2225186.03 |
| 12 | 455534.52 | 2225184.70 |
| 13 | 455525.28 | 2225183.28 |
| 14 | 455523.19 | 2225184.29 |
| 15 | 455518.09 | 2225183.48 |
| 16 | 455516.72 | 2225183.27 |
| 17 | 455496.89 | 2225180.57 |
| 18 | 455479.06 | 2225177.53 |
| 19 | 455477.42 | 2225176.33 |
| 20 | 455398.07 | 2225165.10 |
| 21 | 455377.05 | 2225167.08 |
| 22 | 455364.37 | 2225164.37 |
| 23 | 455353.44 | 2225158.78 |
| 24 | 455278.71 | 2225148.20 |
| 25 | 455275.43 | 2225150.36 |
| 26 | 455273.58 | 2225152.22 |
| 27 | 455267.84 | 2225146.66 |
| 28 | 455127.61 | 2225126.81 |
| Контур 41 | | |
| 1 | 455325.10 | 2225108.29 |
| 2 | 455326.66 | 2225113.92 |

| | | |
|------------------|-----------|------------|
| 3 | 455328.54 | 2225115.09 |
| 4 | 455344.93 | 2225118.09 |
| 5 | 455347.99 | 2225118.64 |
| 6 | 455363.23 | 2225121.13 |
| 7 | 455364.64 | 2225121.37 |
| 8 | 455367.71 | 2225121.84 |
| 9 | 455373.16 | 2225122.72 |
| 10 | 455382.04 | 2225124.11 |
| 11 | 455384.38 | 2225124.46 |
| 12 | 455396.55 | 2225126.15 |
| 13 | 455398.90 | 2225125.53 |
| 14 | 455402.18 | 2225120.37 |
| Контур 42 | | |
| 1 | 455419.31 | 2225123.35 |
| 2 | 455420.94 | 2225129.15 |
| 3 | 455424.30 | 2225130.71 |
| 4 | 455443.74 | 2225133.33 |
| 5 | 455463.44 | 2225136.96 |
| 6 | 455483.14 | 2225140.34 |
| 7 | 455502.88 | 2225143.45 |
| 8 | 455522.66 | 2225146.47 |
| 9 | 455524.05 | 2225146.70 |
| 10 | 455542.39 | 2225149.85 |
| 11 | 455562.04 | 2225153.53 |
| 12 | 455576.01 | 2225155.42 |
| 13 | 455581.86 | 2225156.22 |
| 14 | 455602.09 | 2225157.79 |
| 15 | 455621.98 | 2225161.66 |
| 16 | 455646.26 | 2225166.99 |
| 17 | 455647.76 | 2225166.39 |
| 18 | 455649.57 | 2225161.74 |
| 19 | 455650.13 | 2225154.16 |
| 20 | 455649.88 | 2225149.55 |
| Контур 43 | | |
| 1 | 455769.65 | 2225226.72 |
| 2 | 455766.31 | 2225224.67 |
| 3 | 455760.14 | 2225223.97 |
| 4 | 455732.99 | 2225218.92 |
| 5 | 455694.56 | 2225209.32 |
| 6 | 455688.10 | 2225209.26 |
| 7 | 455684.10 | 2225210.43 |
| 8 | 455679.00 | 2225214.92 |
| 9 | 455677.33 | 2225218.74 |
| 10 | 455676.70 | 2225223.09 |
| 11 | 455676.63 | 2225227.74 |
| 12 | 455677.05 | 2225232.60 |

| Контур 44 | | |
|------------------|-----------|------------|
| 1 | 455672.48 | 2225147.28 |
| 2 | 455672.89 | 2225148.63 |
| 3 | 455673.77 | 2225162.75 |
| 4 | 455676.78 | 2225171.03 |
| 5 | 455686.09 | 2225180.25 |
| 6 | 455724.36 | 2225188.11 |
| 7 | 455743.38 | 2225195.13 |
| 8 | 455746.94 | 2225196.03 |
| 9 | 455758.10 | 2225199.91 |
| 10 | 455767.24 | 2225202.04 |
| 11 | 455775.65 | 2225204.22 |
| Контур 45 | | |


| 1 | 448400.37 | 2222522.12 |
|------------------|-----------|------------|
| 2 | 448389.45 | 2222496.75 |
| 3 | 448384.23 | 2222484.47 |
| 4 | 448376.56 | 2222466.47 |
| Контур 46 | | |
| 1 | 448438.85 | 2222635.40 |
| 2 | 448438.55 | 2222634.83 |
| 3 | 448429.48 | 2222613.06 |
| 4 | 448422.57 | 2222596.47 |
| 5 | 448415.60 | 2222578.32 |
| 6 | 448414.47 | 2222568.74 |
| 7 | 448405.96 | 2222539.68 |

УТВЕРЖДЕН
распоряжением Правительства
Ленинградской области
от 28 февраля 2023 года № 124-р
(приложение 2)


ПРОЕКТ ПЛАНИРОВКИ ТЕРРИТОРИИ
в целях размещения объекта регионального значения
"Автомобильная дорога регионального значения "Санкт-Петербург –
Матокса" (реконструкция) (по титулу: "Реконструкция автомобильной
дороги общего пользования регионального значения "Санкт-Петербург –
Матокса" на участке км 0 – км 10 во Всеволожском районе
Ленинградской области")

Чертеж границ зон планируемого размещения линейного объекта.
Чертеж границ зон планируемого размещения линейных объектов,
подлежащих реконструкции в связи с изменением их местоположения

Условные обозначения:

 Границы территории, в отношении которой осуществляется подготовка проекта планировки

Границы зон планируемого размещения линейных объектов:

 автомобильной дороги общего пользования регионального значения


Границы зон планируемого размещения объектов капитального строительства, проектируемых в составе линейного объекта:



Номера характерных точек границ зон планируемого размещения линейных объектов:

 1

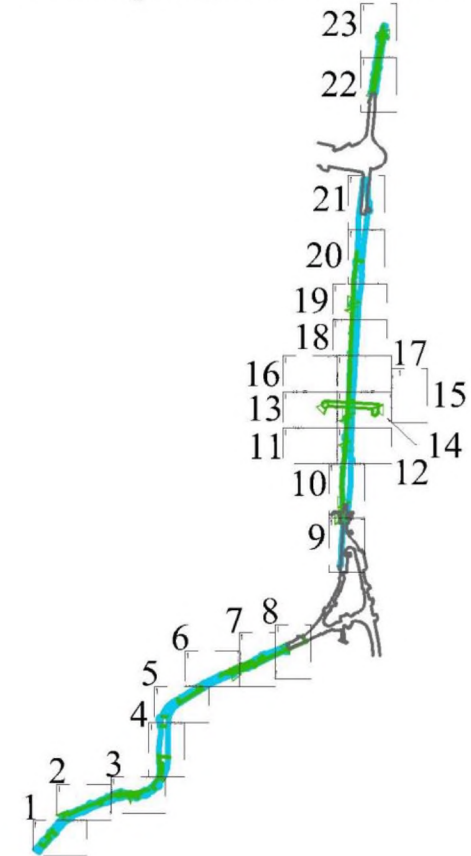
Границы зон планируемого размещения линейных объектов, подлежащих реконструкции в связи с изменением их местоположения:

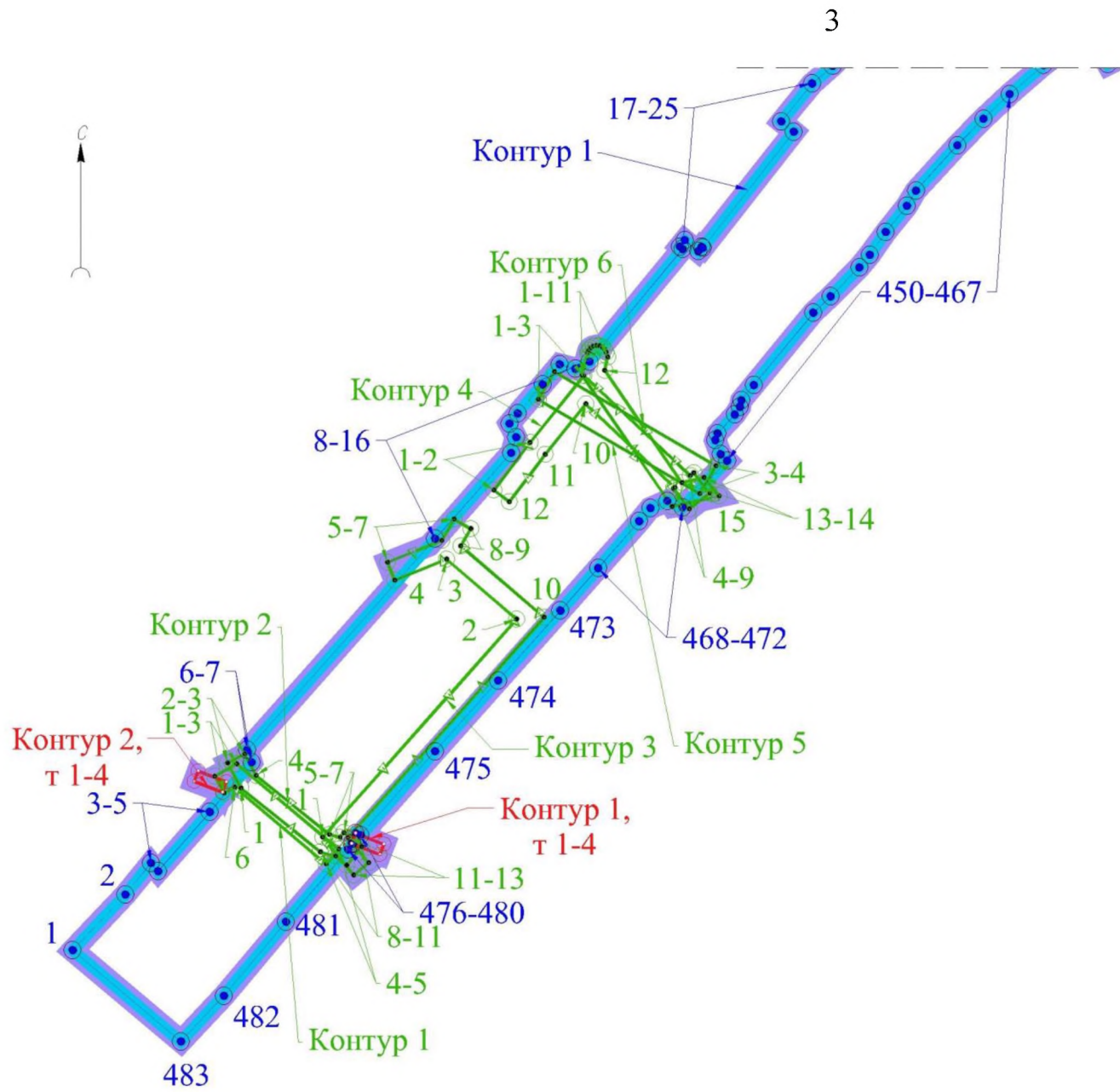
 инженерных сетей / наземных элементов инженерных сетей

Номера характерных точек границ зон планируемого размещения объектов капитального строительства, подлежащих реконструкции в связи с изменением их местоположения:

 1/1

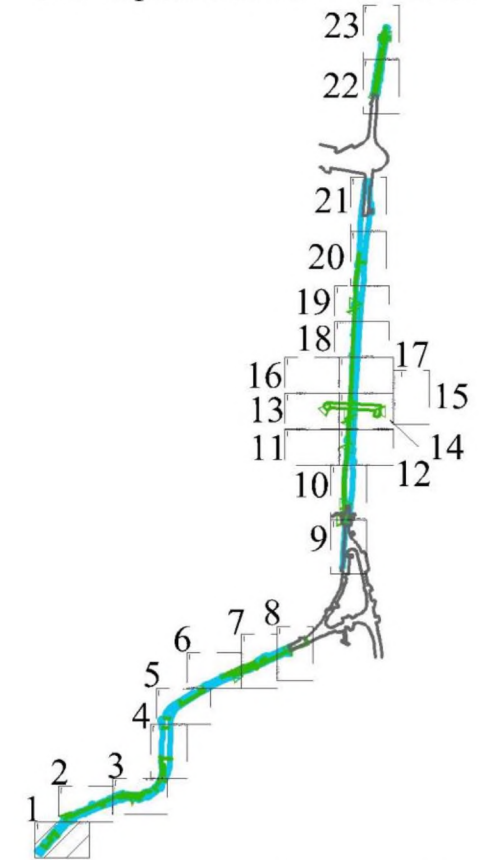
Схема расположения листов





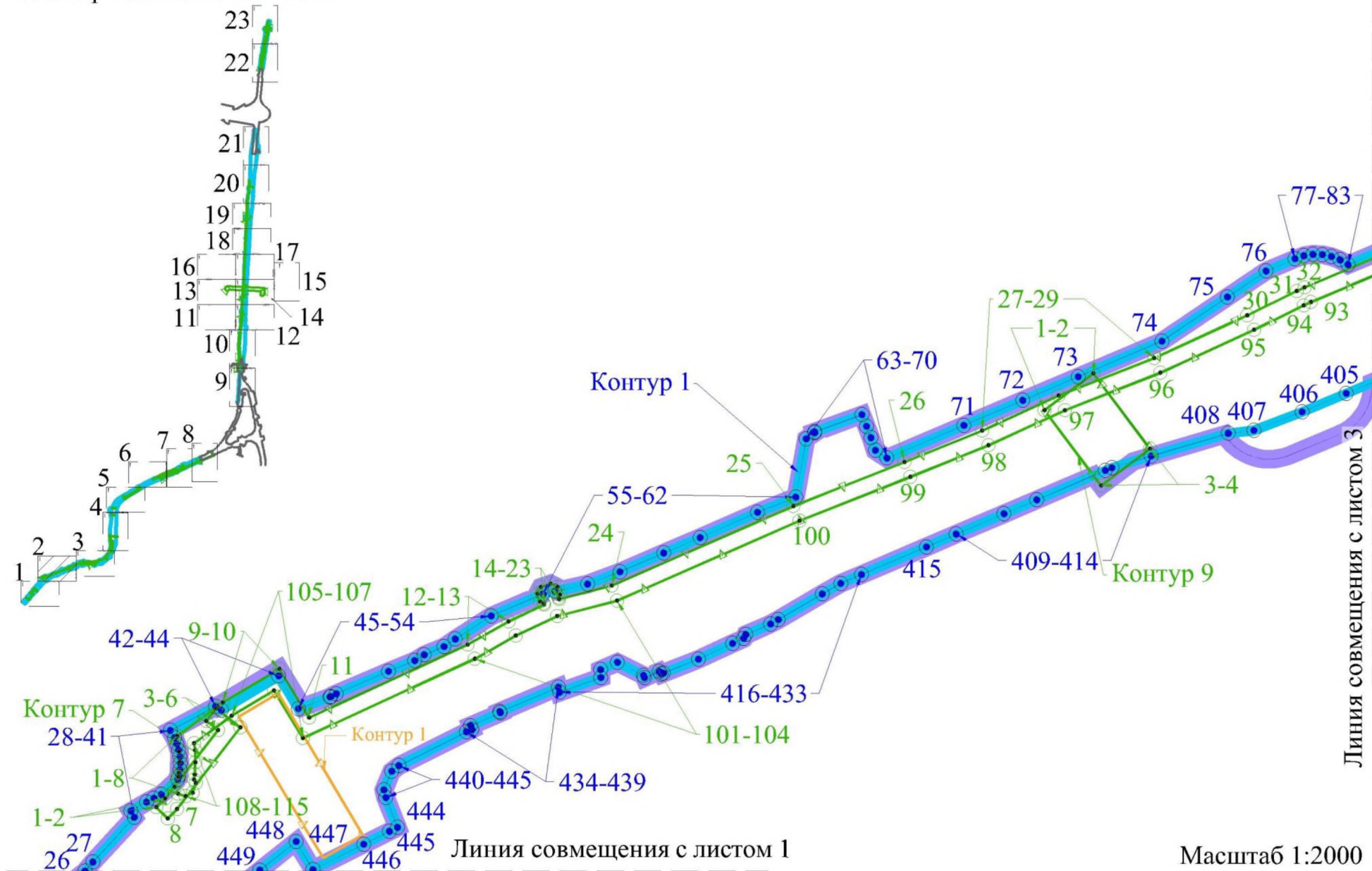
Линия совмещения с листом 2

Схема расположения листов

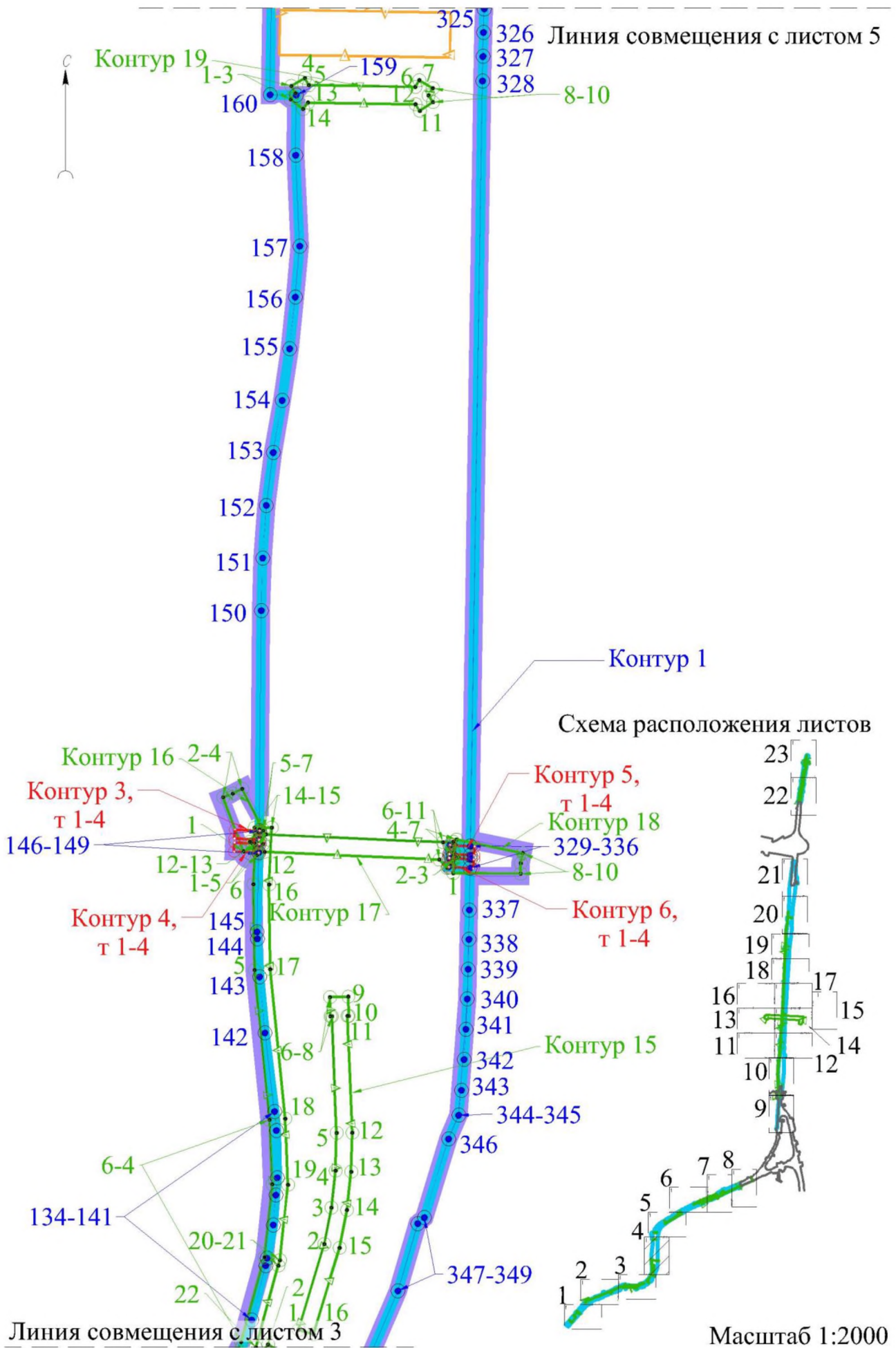


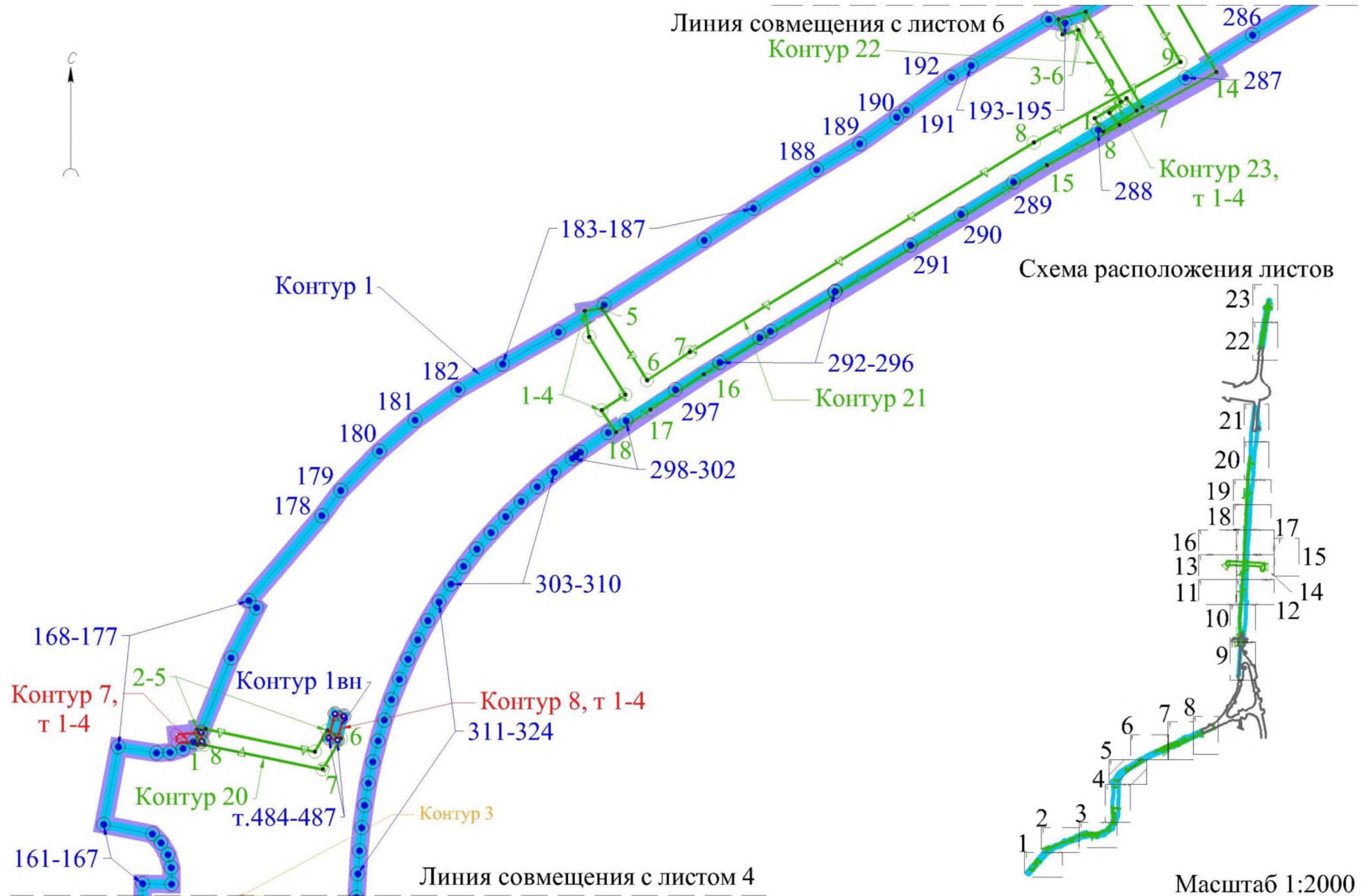
Масштаб 1:2000

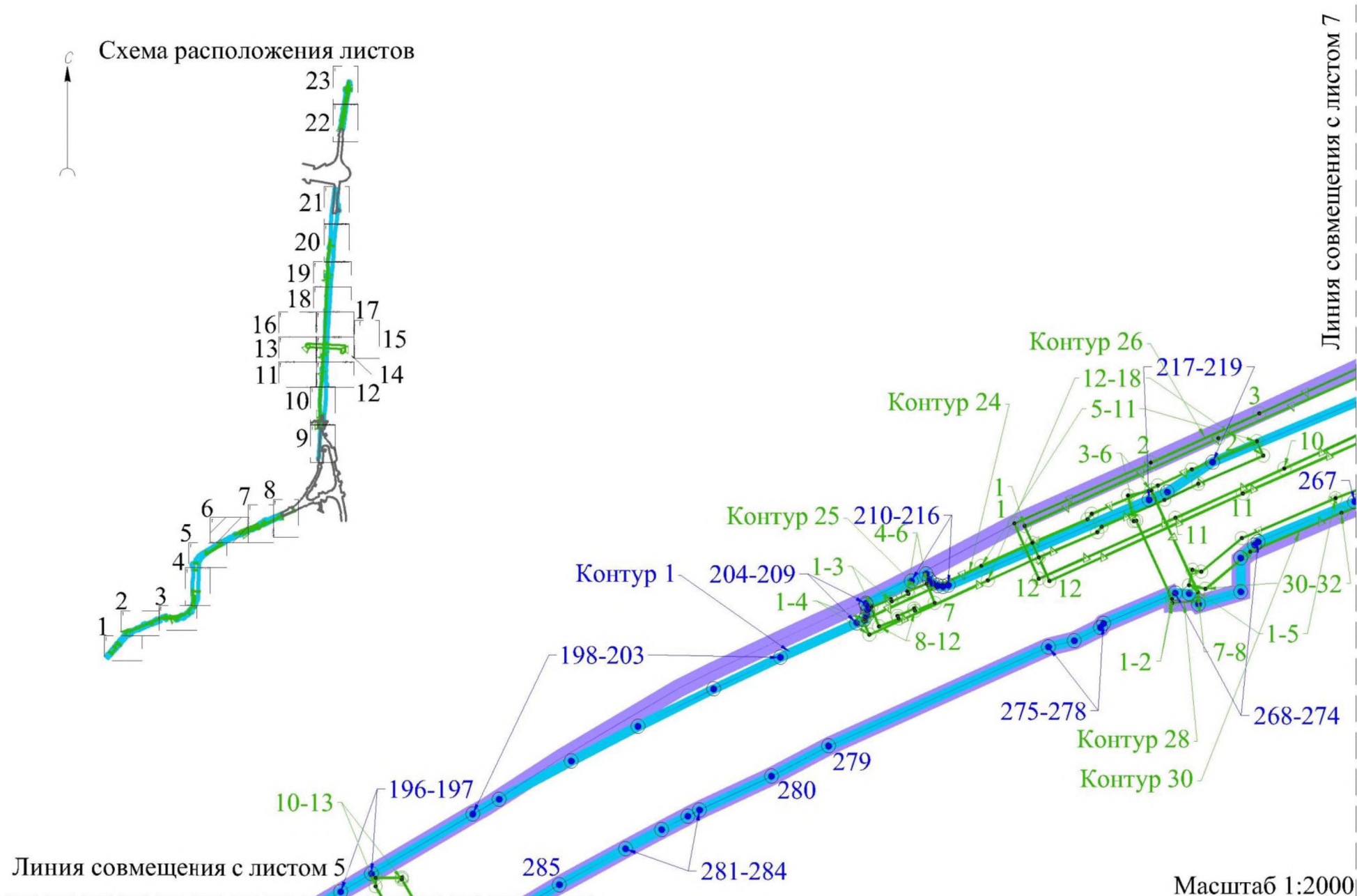
Схема расположения листов

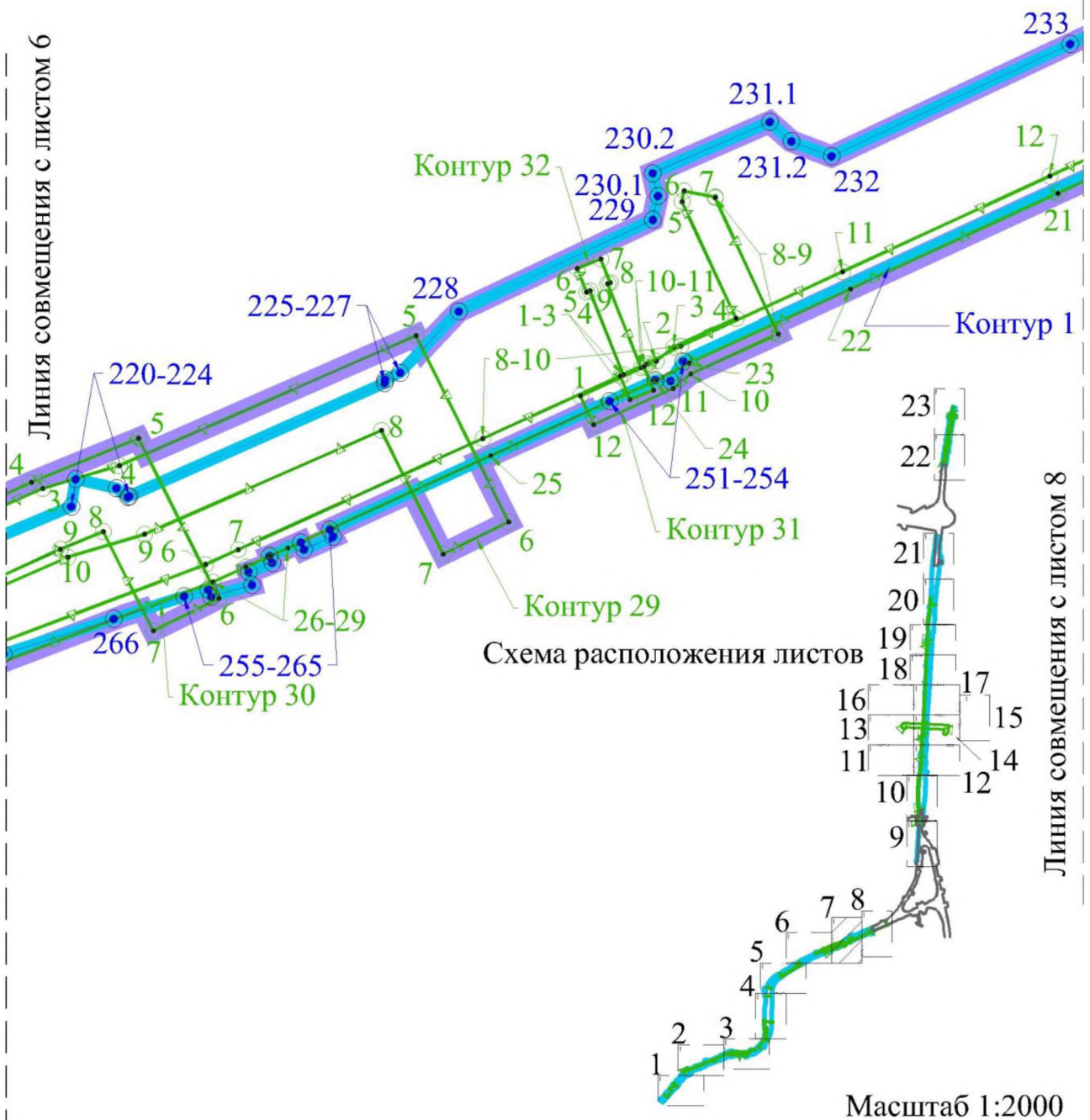


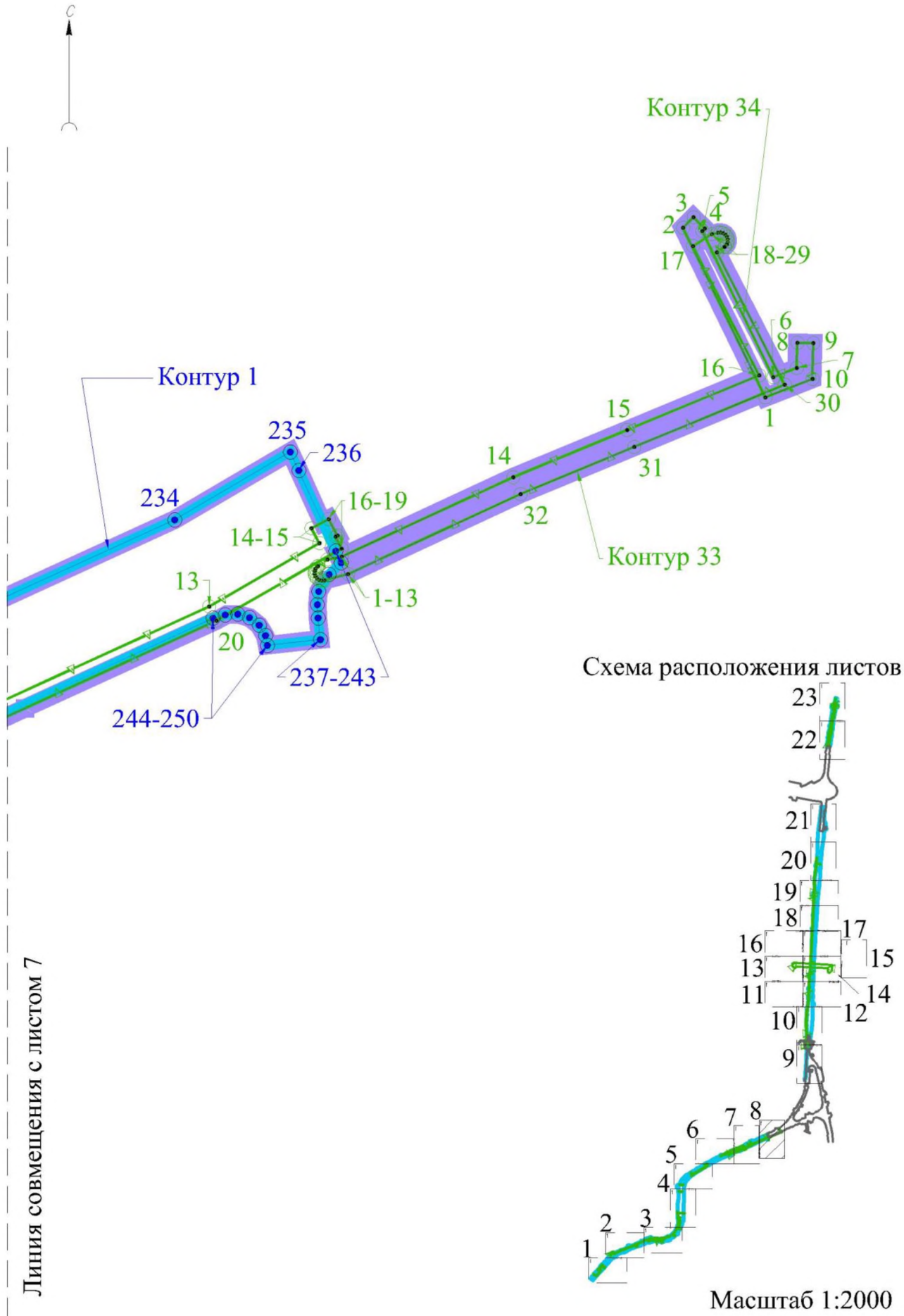











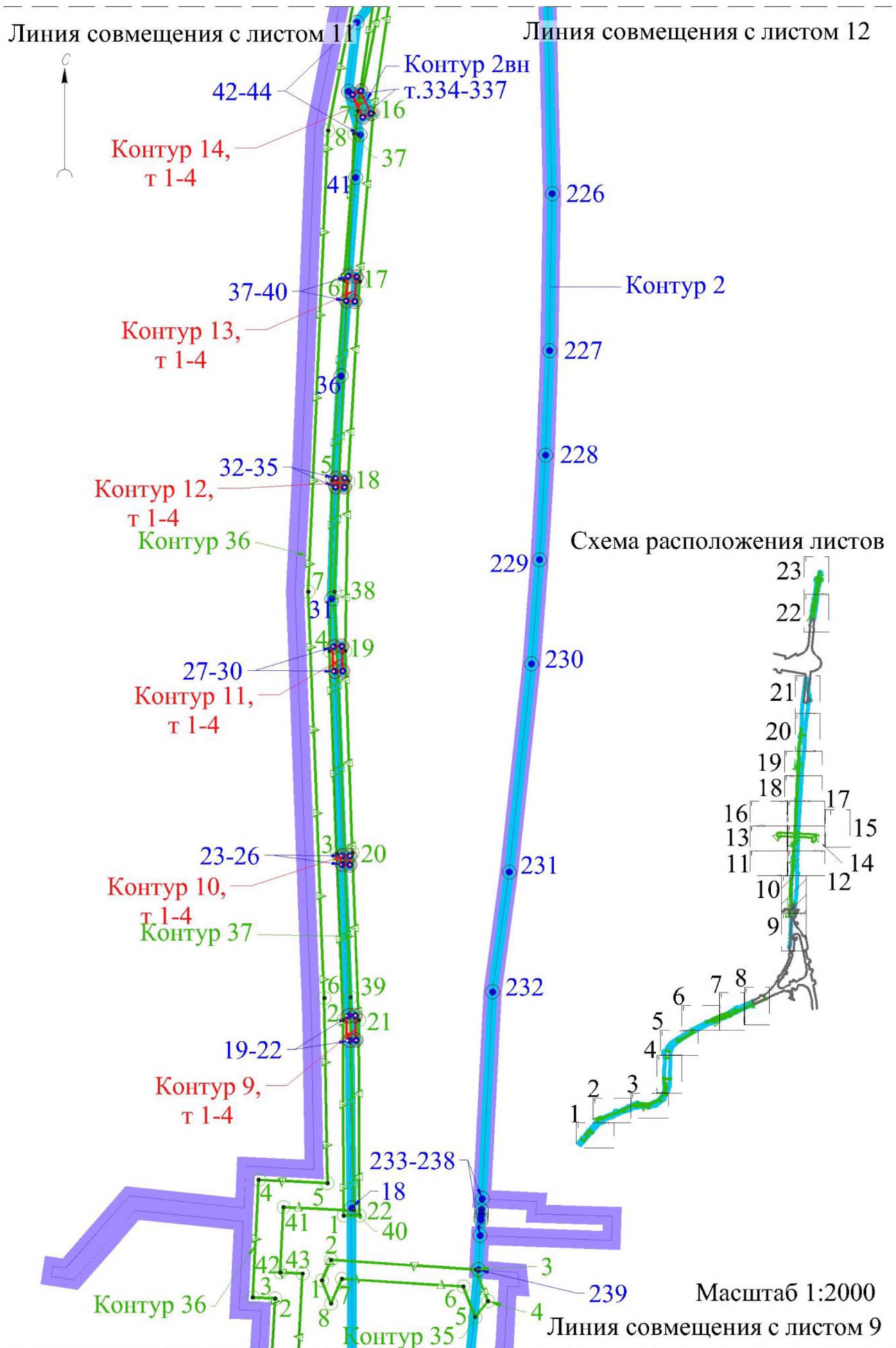


Линия совмещения с листом 7

Схема расположения листов

Масштаб 1:2000


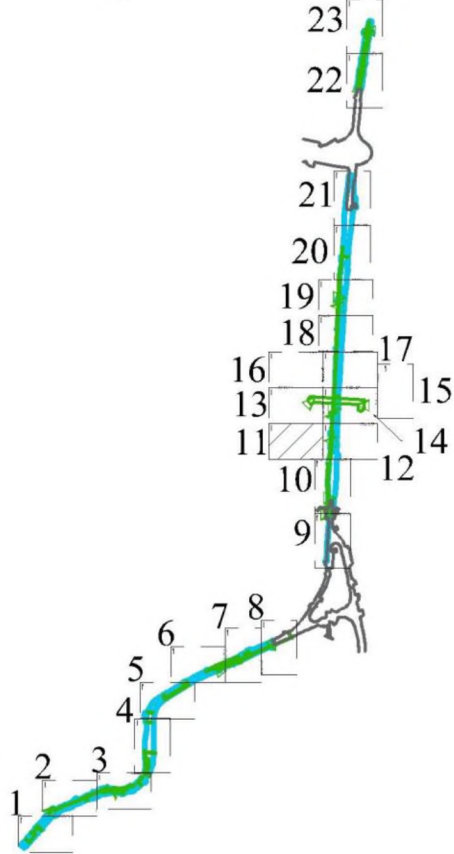




Линия совмещения с листом 13

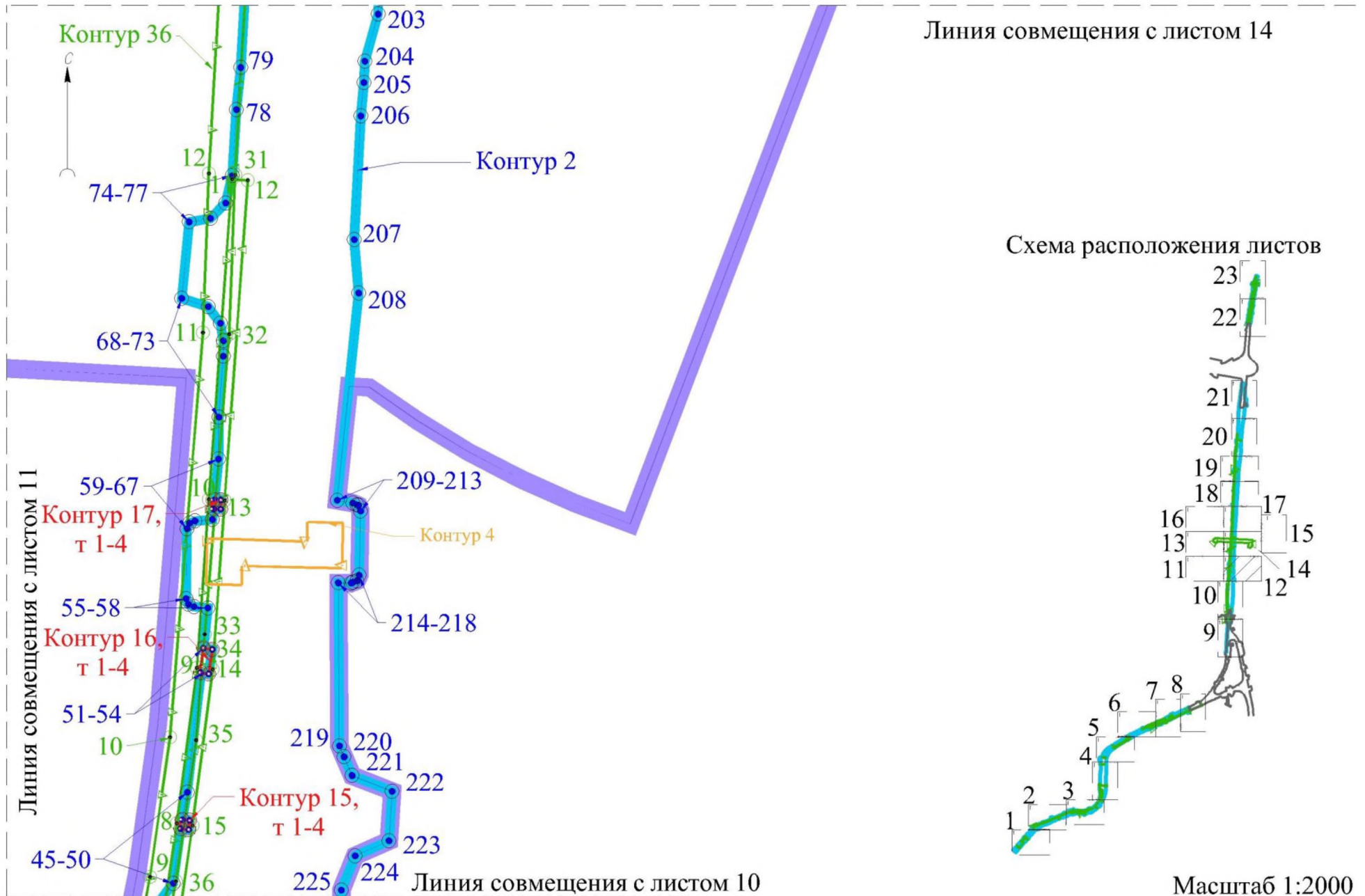


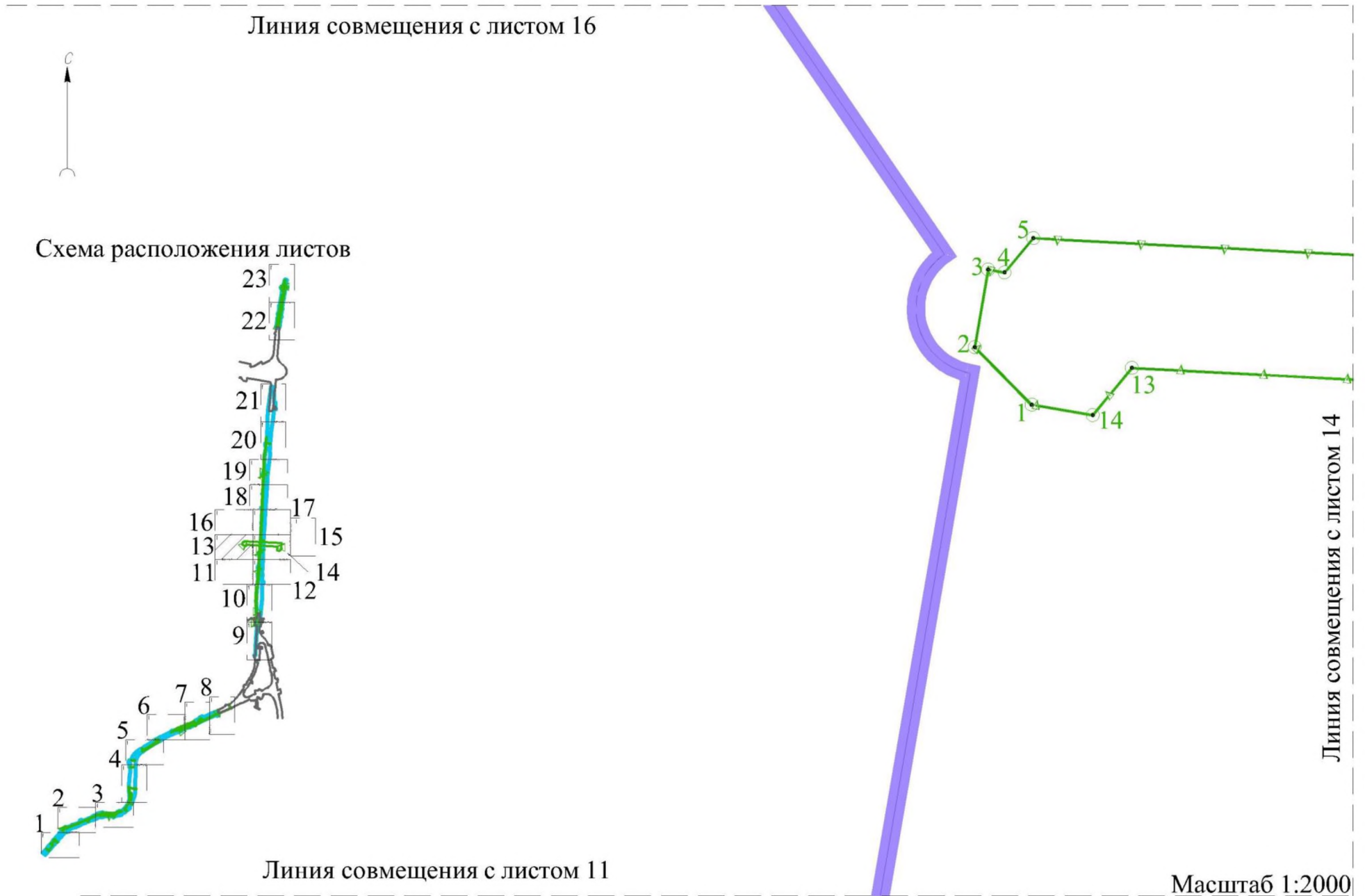
Схема расположения листов

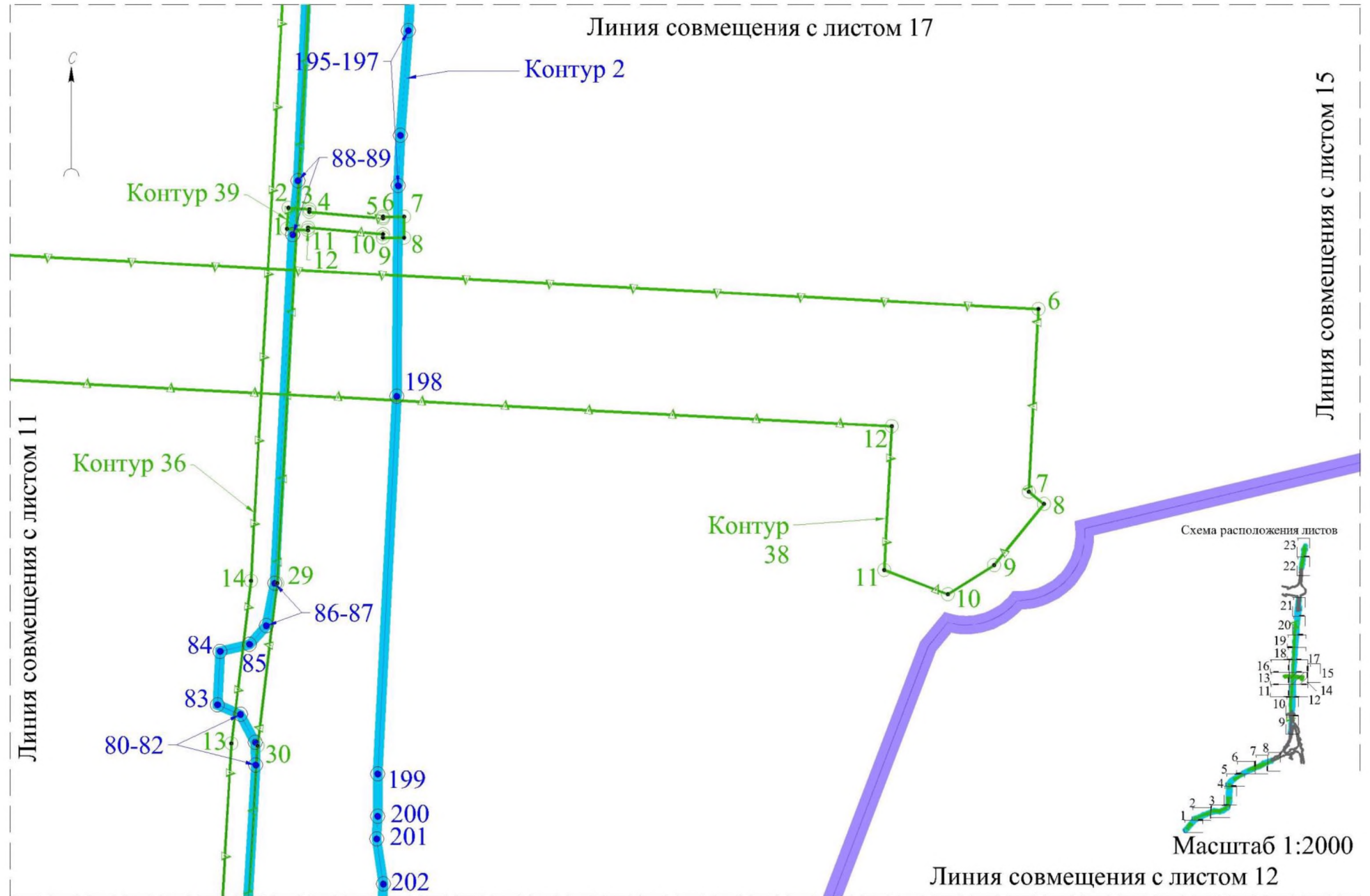


Линия совмещения с листом 12

Масштаб 1:2000
Линия совмещения с листом 10










Схема расположения листов

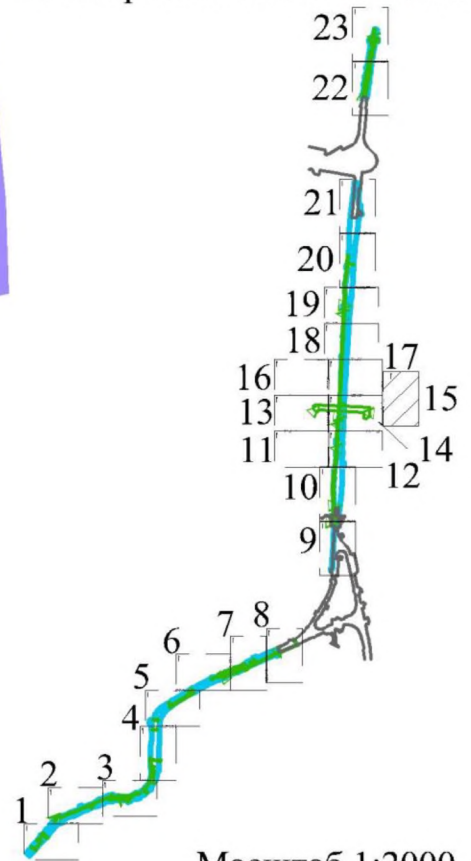
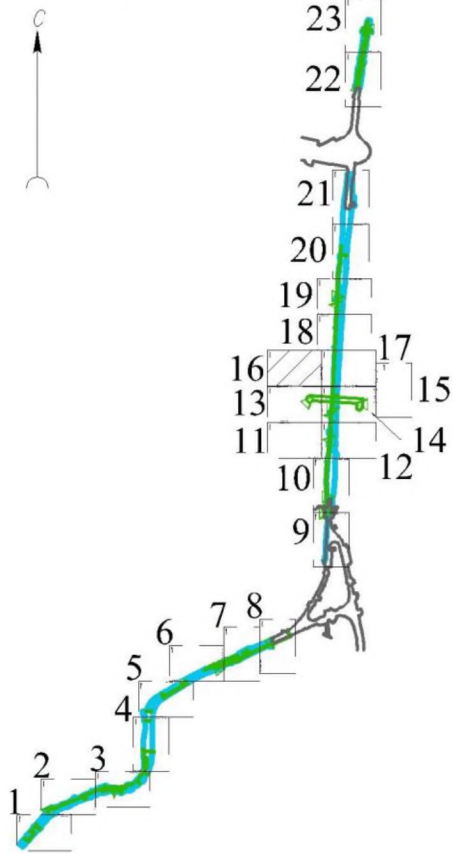
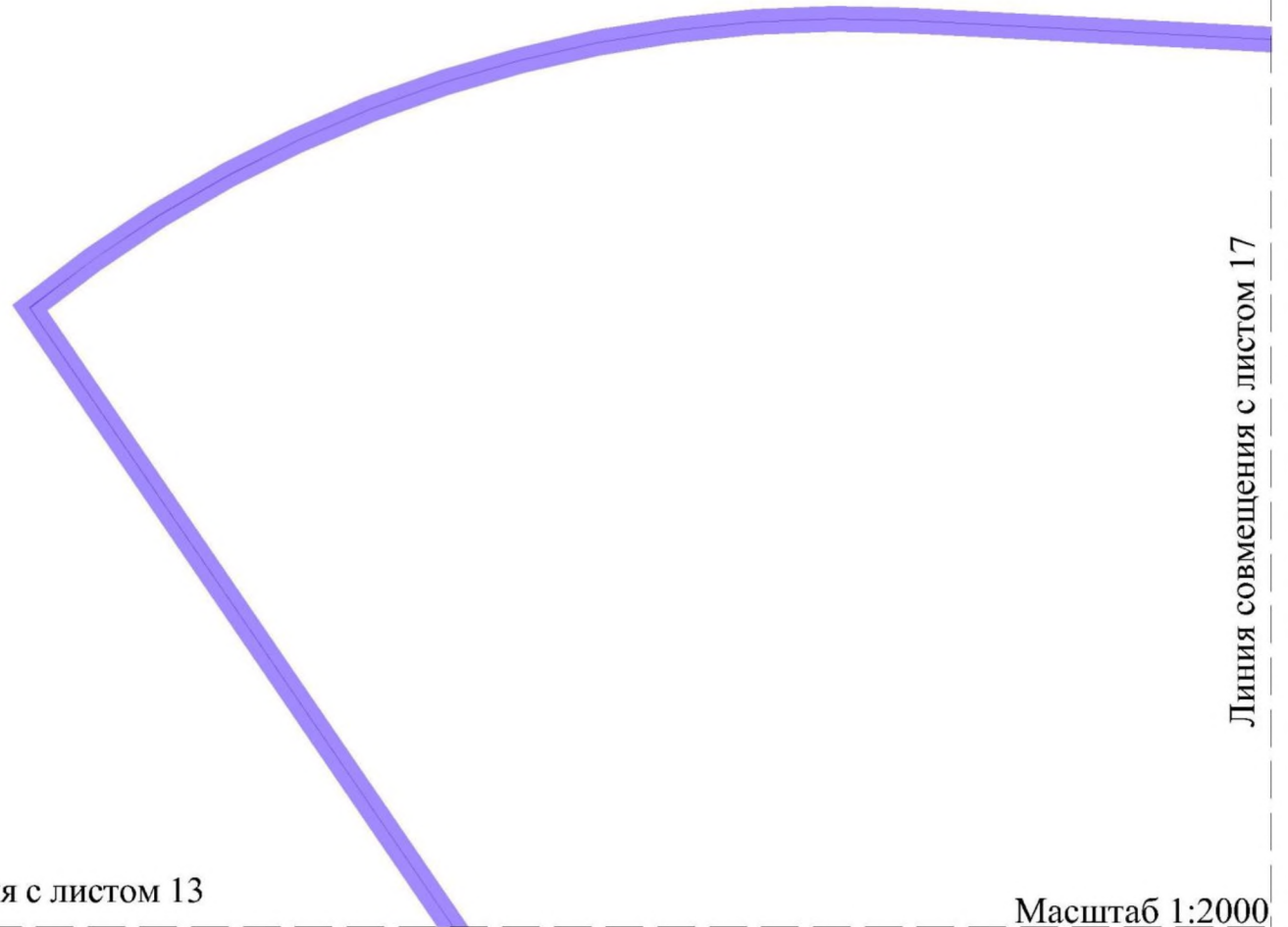


Схема расположения листов




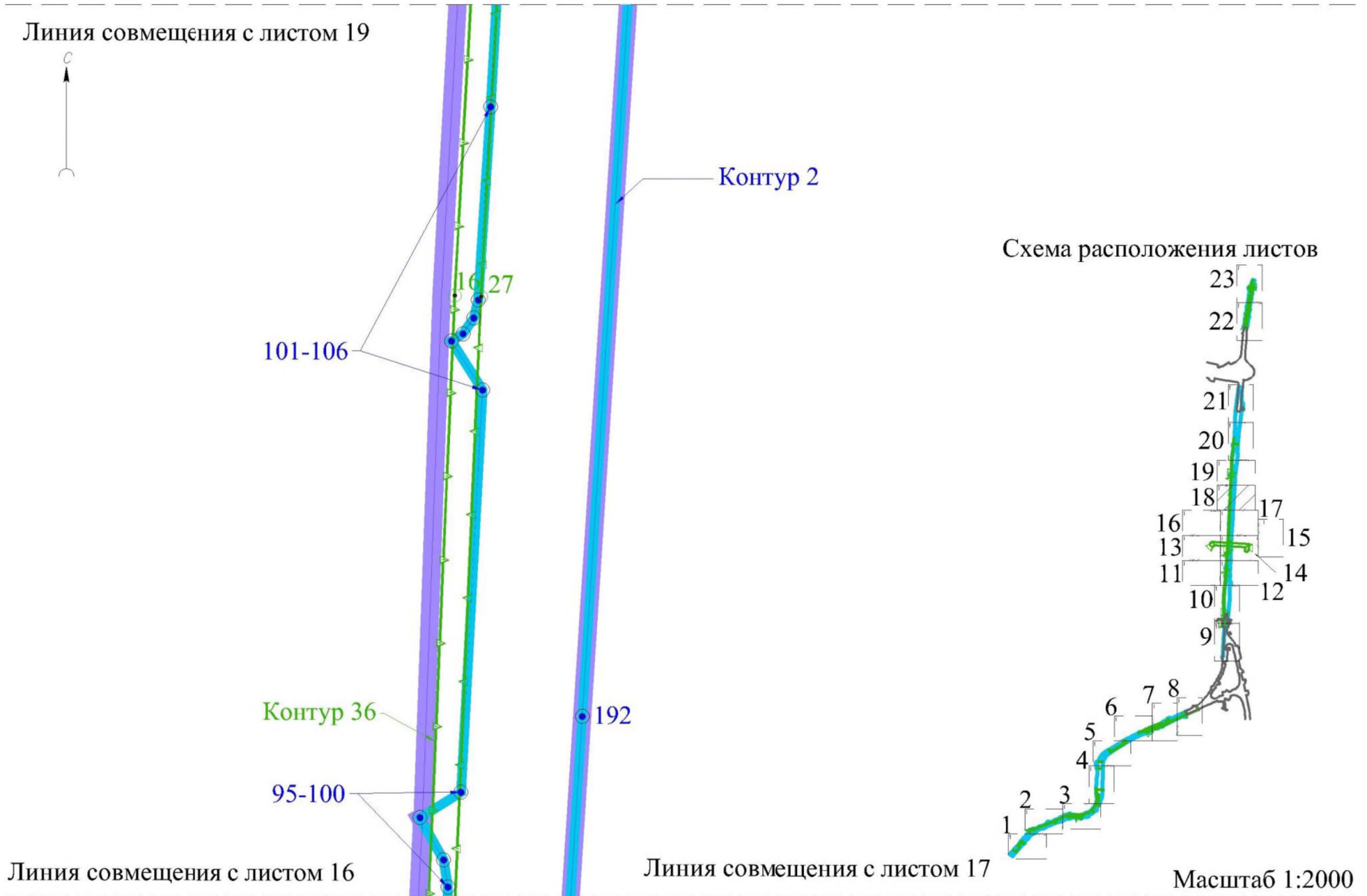
Линия совмещения с листом 18



Линия совмещения с листом 13

Масштаб 1:2000





Линия совмещения с листом 20

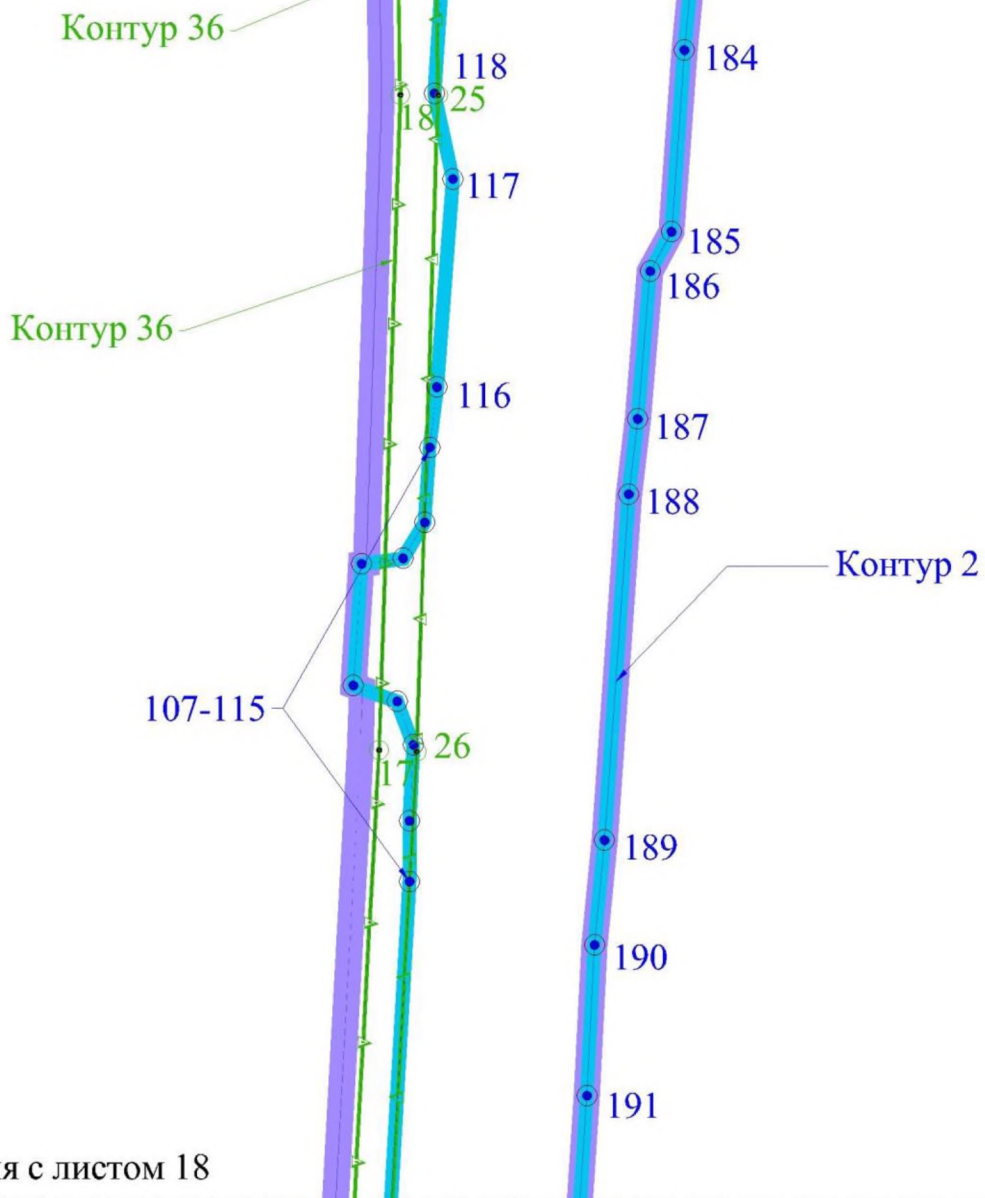
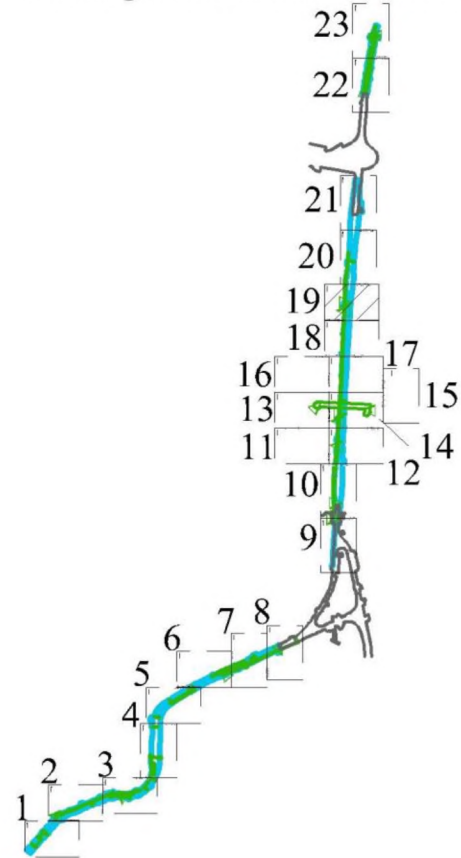
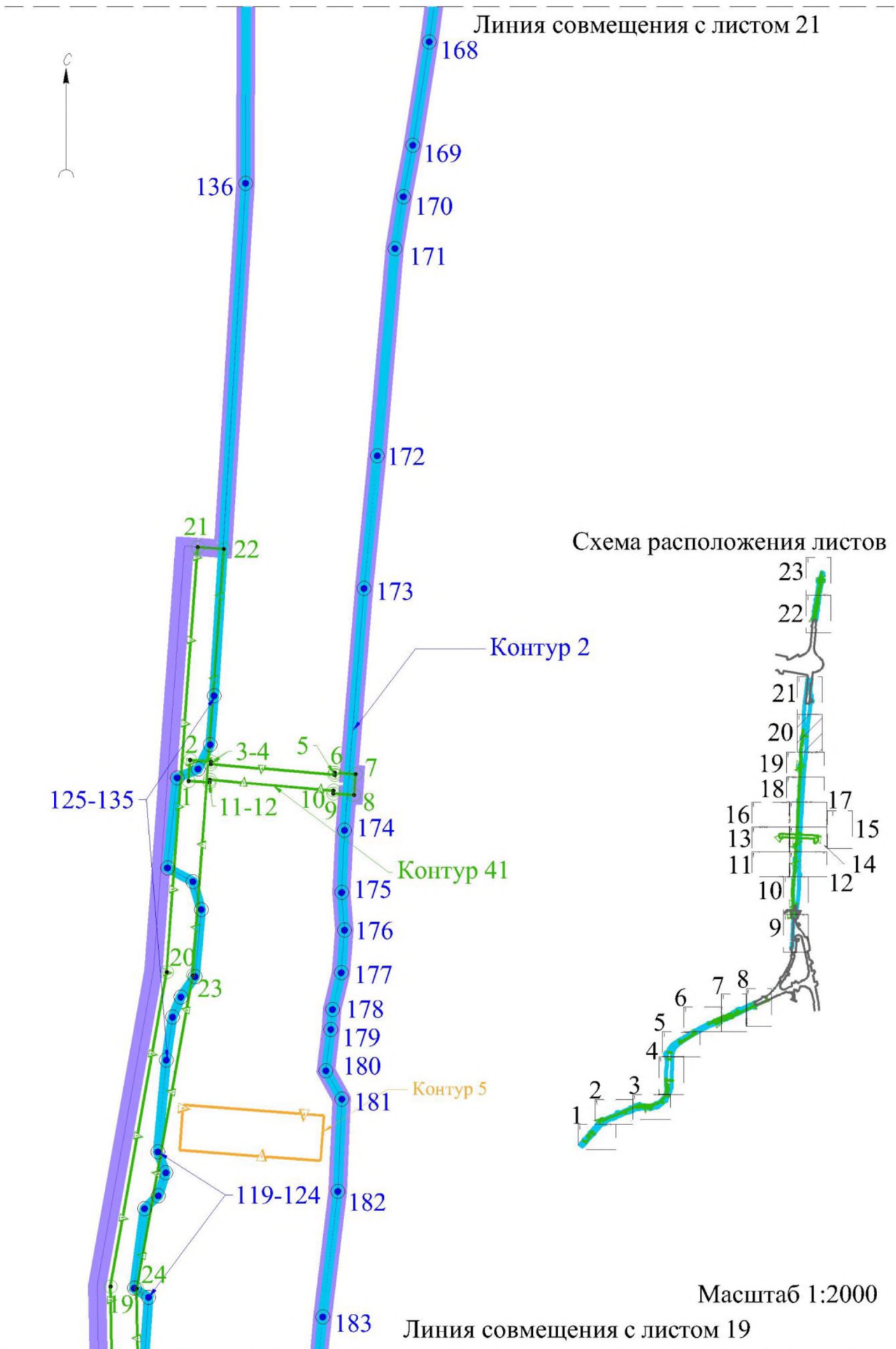


Схема расположения листов



Линия совмещения с листом 18

Масштаб 1:2000



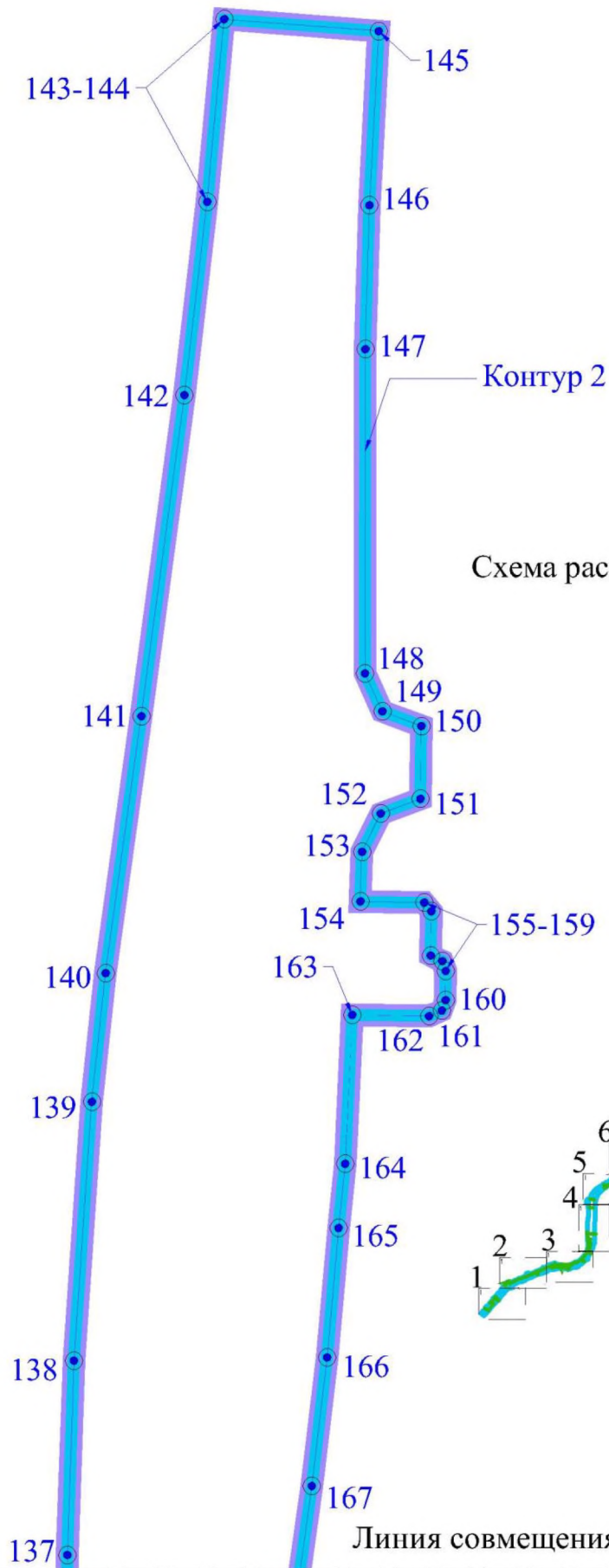
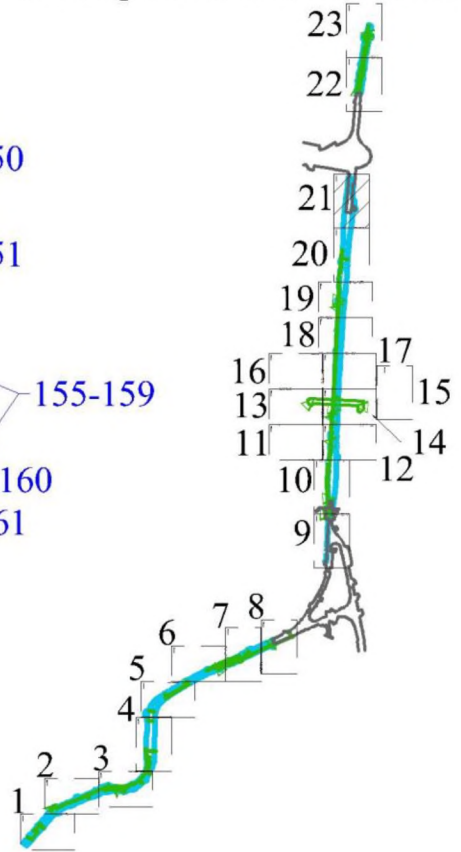


Схема расположения листов



Масштаб 1:2000

Линия совмещения с листом 20

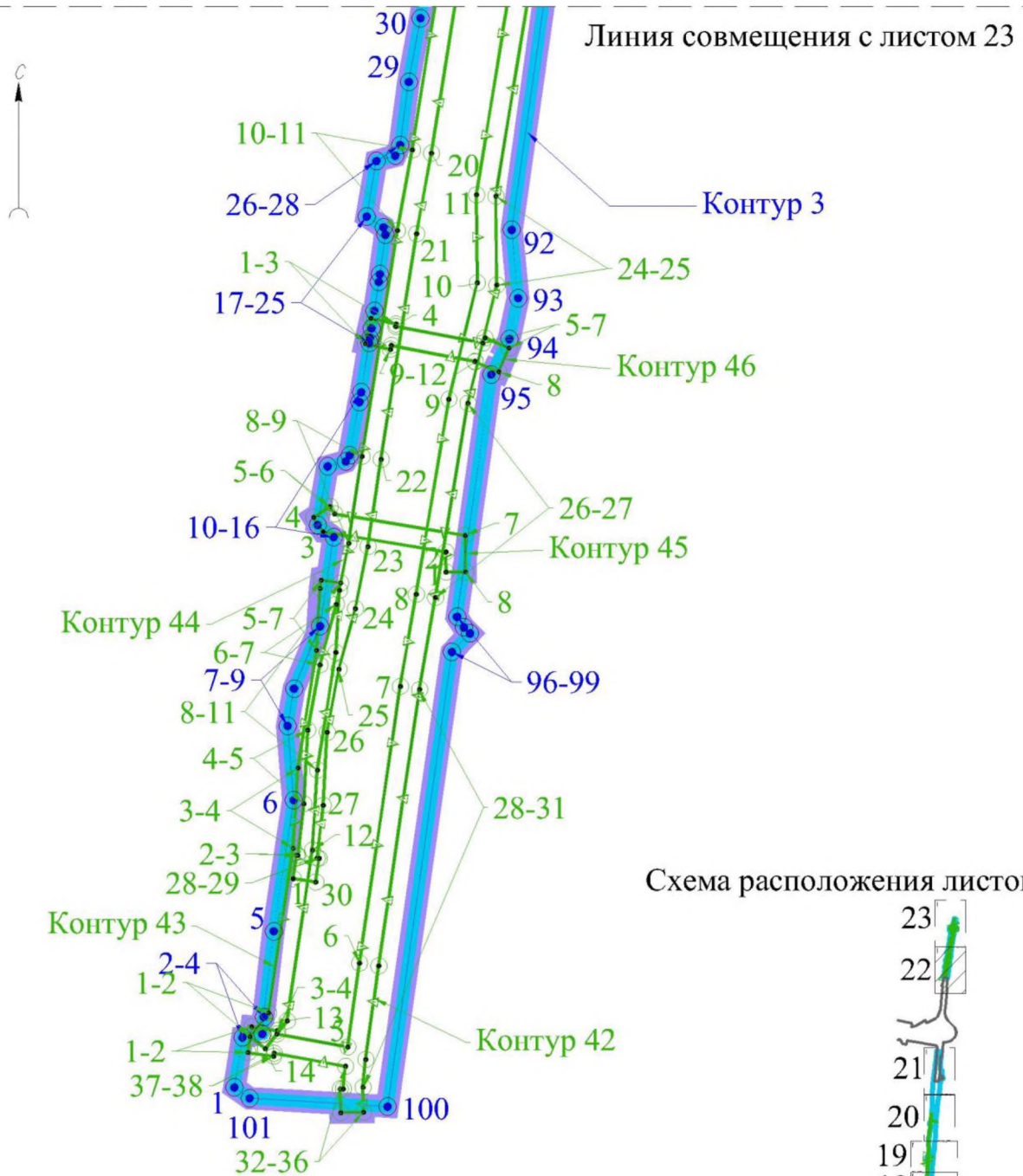
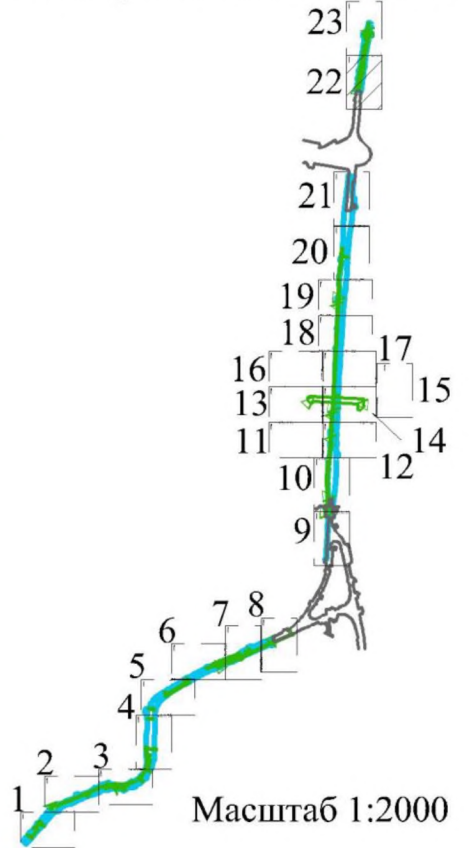
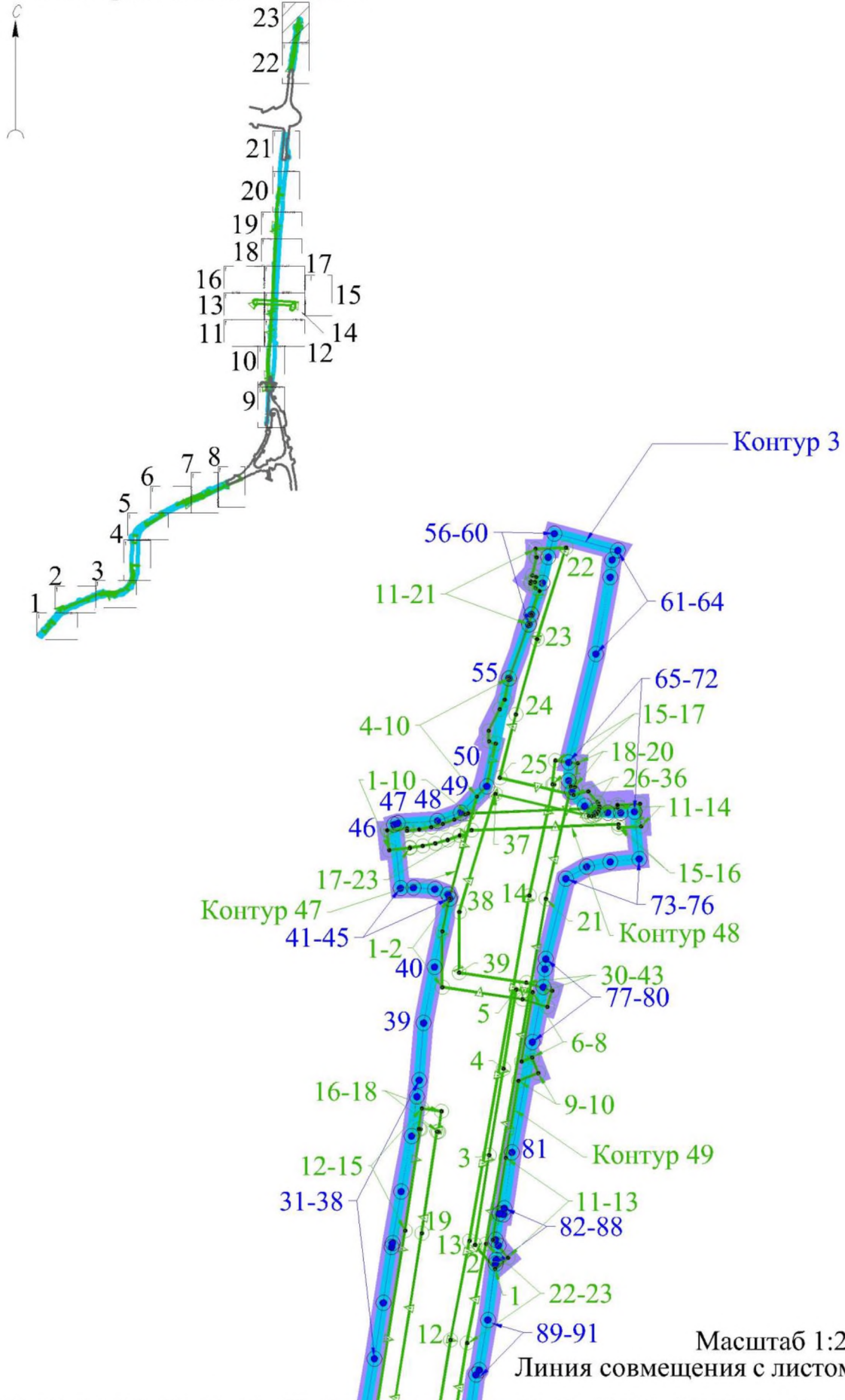


Схема расположения листов



Масштаб 1:2000

Схема расположения листов



УТВЕРЖДЕН
распоряжением Правительства
Ленинградской области
от 28 февраля 2023 года № 124-р
(приложение 3)

ПРОЕКТ ПЛАНИРОВКИ ТЕРРИТОРИИ
в целях размещения объекта регионального значения
"Автомобильная дорога регионального значения "Санкт-Петербург –
Матокса" (реконструкция) (по титулу: "Реконструкция автомобильной
дороги общего пользования регионального значения "Санкт-Петербург –
Матокса" на участке км 0 – км 10 во Всеволожском районе
Ленинградской области")

Положение о размещении линейного объекта

1. Наименование, основные характеристики (категория, протяженность, проектная мощность, пропускная способность, интенсивность движения) и назначение планируемого для размещения линейного объекта, а также линейных объектов, подлежащих реконструкции в связи с изменением их местоположения

1.1.1 Наименование линейного объекта, планируемого к размещению

"Автомобильная дорога регионального значения "Санкт-Петербург – Матокса" (реконструкция) (по титулу: "Реконструкция автомобильной дороги общего пользования регионального значения "Санкт-Петербург – Матокса" на участке км 0 - км 10 во Всеволожском районе Ленинградской области")" (далее- Объект).

1.1.2 Основные характеристики линейного объекта, планируемого к размещению

Основные характеристики линейного объекта, планируемого к размещению представлены в Таблице 1.1.2

Таблица 1.1.2 - Основные характеристики автомобильной дороги общего пользования регионального значения

| № п/п | Наименование показателя | Ед. изм. | Показатель |
|-------|--|------------------------------------|---|
| 1 | Протяженность | м | 9 500 |
| 2 | Интенсивность движения | привед. авт./сут/ физ. авт./сут | 32760/23000 |
| | Пропускная способность* | авт./час | 683* |
| 3 | Категория автомобильной дороги | - | IV техническая категория (км 3+36 – км 8+760) / магистральная улица общегородского значения 2 класса регулируемого движения (км 0+000 – км 3+360; км 8+760 – км 10+000) |
| 4 | Расчетная скорость | км/ч | - в нас. пункте 60 - вне нас. пункта 100 |
| 5 | Число полос движения | шт. | 4-6 |
| 6 | Ширина проезжей части | м | 17,0-24,5 |
| 7 | Ширина разделительной полосы | м | 2,5-3,0 |
| 8 | Ширина обочины | м | 3,75 |
| 9 | Ширина земляного полотна (ширина земляного полотна в зоне устройства разворотов) | м | 26,5-34,0 (62,7) |

| № п/п | Наименование показателя | Ед. изм. | Показатель |
|-------|-------------------------------|----------|------------|
| 10 | Ширина тротуаров | м | 3,0 |
| 11 | Надземные пешеходные переходы | шт. | 2 |

*в одном направлении автомобильной дороги

В составе автомобильной дороги общего пользования регионального значения документацией по планировке территории предусмотрено размещение инженерных сетей и сооружений, являющихся неотъемлемой ее частью и необходимых для ее эксплуатации:

-наружного освещения (в рамках обустройства проектируемой автодороги проектом предусматривается внешнее электроосвещение проектируемой автодороги, мостовых сооружений и путепроводов);

-дождевой канализации и комплекса очистных сооружений для отвода поверхностного стока (в границах зоны планируемого размещения Объекта устраиваются участки сети дождевой канализации, на которых предусмотрено устройство комплексов очистных сооружений).

1.1.3 Назначение линейного объекта, планируемого к размещению

Магистральная улица общегородского значения 2 класса регулируемого движения (в границах населенных пунктов) и автомобильная дорога общего пользования регионального значения (вне населенных пунктов), предназначенная для перевозки пассажиров и грузов автомобильным транспортом.

1.1.4 Наименование и основные характеристики линейных объектов, подлежащих реконструкции в связи с изменением их местоположения

Наименование и основные характеристики линейных объектов, подлежащих реконструкции в связи с изменением их местоположения приведены в Таблицах № 1.2.1-1.2.2.

Таблица 1.2.1 - Перечень и основные характеристики сетей электроснабжения, подлежащих реконструкции в связи с изменением их местоположения

| № п/п | Наименование | Владелец | Планируемые мероприятия, сведения о наличии исходных данных или технических условий | Протяженность, м/кол-во, шт. | Мощность |
|--|--|--|---|------------------------------|--------------------------------|
| Сети электроснабжения напряжением выше 1 кВ | | | | | |
| 1 | ВЛ 10 кВ Ф.527-511 Л.9221- ППр9100 (Л9221- 8309), инв.№ 37130337, в | ПАО "Ленэнерго" "Пригородные электрические сети" ("Северные | Реконструкция (переустройство), каблирование, с учетом изменений трассировки и местоположения (Исходные данные ПАО "Ленэнерго" "Пригородные | 56 м | Проектная мощность 10 кВ |

| | | | | | |
|---|--|---|---|-------|--------------------------|
| | пролётах опор № 13-14 (каблирование) | электрические сети") | электрические сети" от 31.05.2019 №ПрЭС/038/5474)* | | |
| 2 | 4 кабеля 10 кВ | Владелец не известен (согласно Приложению №12 Технического отчета по результатам инженерно-геодезических изысканий ГК0508-ИГДИ владелец ПАО "Ленэнерго" "Пригородные электрические сети") | Реконструкция (переустройство) с учетом изменений трассировки и местоположения (Исходные данные ПАО "Ленэнерго" "Пригородные электрические сети" от 31.05.2019 №ПрЭС/038/5474)* | 58 м | Проектная мощность 10 кВ |
| 3 | 4 кабеля 10 кВ | Владелец не известен (согласно Приложению №12 Технического отчета по результатам инженерно-геодезических изысканий ГК0508-ИГДИ владелец ПАО "Ленэнерго" "Пригородные электрические сети") | Реконструкция, в т.ч. параллельное следование (в исходных данных ПАО "Ленэнерго" "Пригородные электрические сети" от 31.05.2019 №ПрЭС/038/5474 сведения отсутствуют) | 49 м | Проектная мощность 10 кВ |
| 4 | КЛ 10 кВ Ф.527-607 Л.156-151, суц. М инв. № СПбЭС495 6 | | Реконструкция (переустройство) с учетом изменений трассировки и местоположения (Исходные данные ПАО "Ленэнерго" "Пригородные | 316 м | Проектная мощность 10 кВ |

| | | | | | |
|---|--|--|--|-------|---|
| | | | электрические сети" от 31.05.2019 №ПрЭС/038/5474)* | | |
| 5 | КЛ -10 кВ 6 пр. Ф.527-507 Л.156-151, инв. № СПБЭС 4958 | ПАО "Ленэнерго" "Пригородные электрические сети" ("Северные электрические сети") | Реконструкция (переустройство) с учетом изменений трассировки и местоположения (Исходные данные ПАО "Ленэнерго" "Пригородные электрические сети" от 31.05.2019 №ПрЭС/038/5474)* | 125м | Проектная мощность 2х10 кВ каблирование 10 кВ |
| 6 | КЛ-10 кВ Ф.527-602 Л.ПС-150, сущ. 40 м., инв. № ЛЭ0001577 | ПАО "Ленэнерго" "Пригородные электрические сети" ("Северные электрические сети") | Реконструкция (переустройство) с учетом изменений трассировки и местоположения (Исходные данные ПАО "Ленэнерго" "Пригородные электрические сети" от 31.05.2019 №ПрЭС/038/5474)* | 54 м | Проектная мощность 2х10 кВ |
| 7 | КЛ 10 кВ Ф.527-506 Л.ПС-150, сущ. 40 м. нв.№ ЛЭ 00011577 | ПАО "Ленэнерго" "Пригородные электрические сети" ("Северные электрические сети") | Реконструкция (переустройство) с учетом изменений трассировки и местоположения (Исходные данные ПАО "Ленэнерго" "Пригородные электрические сети" от 31.05.2019 №ПрЭС/038/5474)* | 59 м | Проектная мощность 10 кВ |
| 8 | ВЛ-10кВ Ф.ПС Ручьи-47 Л ППр9050-ППр3055 в пролетах опор №6-7 (СВ-164), сущ. 0,06км инв.№3713 2246, г.в. 31.12.2002 | ПАО "Ленэнерго" "Пригородные электрические сети" ("Северные электрические сети") | Реконструкция (переустройство) с учетом изменений трассировки и местоположения (Исходные данные ПАО "Ленэнерго" "Пригородные электрические сети" от 31.05.2019 №ПрЭС/038/5474)* | 62 м | Проектная мощность 2х10 кВ |
| 9 | КЛ 10 кВ | Владелец не известен (согласно Приложению №12 Технического отчета по результатам инженерно-геодезических изысканий | Реконструкция, в т.ч. параллельное следование (в исходных данных ПАО "Ленэнерго" "Пригородные электрические сети" от 31.05.2019 №ПрЭС/038/5474 сведения отсутствуют) | 165 м | Проектная мощность 10 кВ |

| | | | | | |
|----|---|---|---|-------|----------------------------------|
| | | ГК0508-ИГДИ владелец ПАО "Ленэнерго" "Пригородны е электрические сети") | | | |
| 10 | ВЛ-10кВ Ф.ПС Ручьи-15 Л ППр9051- ППр3053 в пролетах опор 6-7 СВ-164 в пролетах опор 6-7 СВ-164 до 60м после 130, инв.№3713 2246 | ПАО "Ленэнерго" "Пригородны е электрические сети" ("Северные электрические сети") | Реконструкция (переустройство) с учетом изменений трассировки и местоположения (Исходные данные ПАО "Ленэнерго" "Пригородные электрические сети" от 31.05.2019 №ПрЭС/038/5474)* | 45 м | Проектная мощность 10 кВ |
| 11 | 4 кабеля 10 кВ | Владелец не известен (согласно Приложению №12 Технического отчета по результатам инженерно- геодезических изысканий ГК0508- ИГДИ владелец ПАО "Ленэнерго" "Пригородны е электрические сети") | Реконструкция (переустройство) с учетом изменений трассировки и местоположения, в т.ч. параллельное следование (в исходных данных ПАО "Ленэнерго" "Пригородные электрические сети" от 31.05.2019 №ПрЭС/038/5474 сведения отсутствуют) | 247 м | Проектная мощность 2x10 кВ |
| 12 | 4 кабеля 10 кВ | Владелец не известен (согласно Приложению №12 Технического отчета по результатам | Реконструкция (переустройство) с учетом изменений трассировки и местоположения, в т.ч. параллельное следование (в исходных данных ПАО "Ленэнерго" "Пригородные электрические сети" от | 66 м | Проектная мощность 2x10 кВ |

| | | | | | |
|---|------------------|---|---|-------|---------------------------|
| | | инженерно-геодезических изысканий ГК0508-ИГДИ владелец ПАО "Ленэнерго" "Пригородные электрические сети") | 31.05.2019 №ПрЭС/038/5474 сведения отсутствуют) | | |
| 13 | 3 пр ВЛ 10 кВ | Владелец не известен (согласно Приложению №12 Технического отчета по результатам инженерно-геодезических изысканий ГК0508-ИГДИ владелец ПАО "Ленэнерго" "Пригородные электрические сети") | Реконструкция (переустройство) с учетом изменений трассировки и местоположения (в исходных данных ПАО "Ленэнерго" "Пригородные электрические сети" от 31.05.2019 №ПрЭС/038/5474 сведения отсутствуют) | 378 м | Проектная мощность 10 кВ |
| Сети электроснабжения напряжением менее 1 кв | | | | | |
| 1 | 6 кабелей 0,4 кВ | Владелец не известен (согласно Приложению №12 Технического отчета по результатам инженерно-геодезических изысканий ГК0508-ИГДИ) | Реконструкция (переустройство) с учетом изменений трассировки и местоположения, в т.ч. параллельное следование (каблирование) | 166 м | Проектная мощность 0,4 кВ |
| 2 | КЛ 0,4 кВ | ГКУ "Ленавтодор" (согласно Приложению №12 Технического | Реконструкция (переустройство) с учетом изменений трассировки и местоположения, в т.ч. параллельное следование | 96 м | Проектная мощность 0,4 кВ |

| | | | | | |
|---|-----------|--|--|---------------|---------------------------|
| | | отчета по результатам инженерно-геодезических изысканий ГК0508-ИГДИ) | | | |
| 3 | КЛ 0,4 кВ | ООО "ПРОМИНВЕ СТ" (Прежний владелец ООО "АЭРО") | Реконструкция (переустройство) с учетом изменений трассировки и местоположения, в т.ч. параллельное следование (Письмо б/н от 11.12.2018, ООО "Фаэтон-аэро") | 143 м | Проектная мощность 0,4 кВ |
| 4 | КЛ 0,4 кВ | ООО "ПРОМИНВЕ СТ" (Прежний владелец ООО "АЭРО") | Реконструкция (переустройство) с учетом изменений трассировки и местоположения, в т.ч. параллельное следование (Письмо б/н от 11.12.2018, ООО "Фаэтон-аэро") | 53 м | Проектная мощность 0,4 кВ |
| 5 | КЛ 0,4 кВ | ГКУ "Ленавтодор" | Реконструкция (переустройство) с учетом изменений трассировки и местоположения, в т.ч. параллельное следование | 100 м | Проектная мощность 0,4 кВ |
| 6 | КЛ 0,4 кВ | ГКУ "Ленавтодор" | Реконструкция (переустройство) с учетом изменений трассировки и местоположения, в т.ч. параллельное следование | 182 м 49 м | Проектная мощность 0,4 кВ |

Таблица 1.2.2 - Перечень и основные характеристики инженерных коммуникаций, подлежащих реконструкции в связи с изменением их местоположения

| № п/п | Километры | Инженерные сети | Характеристика | |
|---|---------------------|---|----------------|---------------------------|
| | | | Протяженность* | Иные характеристики |
| Сети водоснабжения и водоотведения | | | | |
| 1 | км 0+234 | Водопровод (плм. 90; чут. 169) | 58 м | Диаметр Ду90 мм в футляре |
| 2 | км 0+597 - км 0+655 | Водопровод (ПЭ 100 SDR Ду25) | 59 м | Диаметр Ду25 мм |
| 3 | км 0+770 | Водопровод (2плм 315; плм 110; плм 160) | 35 м | Диаметр Ду110 мм |
| 4 | км 1+037 – км 1+181 | Водопровод (ПЭ 100 SDR Ду63) | 140 м | Диаметр 2Ду63 мм |
| 5 | км 1+060 – км 1+125 | Водопровод (ПЭ 100 SDR Ду63) | 64 м | Диаметр Ду63 мм |
| 6 | км 1+311 | Водопровод (плм. 110) | 39 м | Диаметр Ду110 мм |
| 7 | км 2+200- км 2+463 | Водопровод (ПЭ 100 SDR Ду110) | 299 м | Диаметр Ду110 мм |

| № п/п | Километры | Инженерные сети | Характеристика | |
|---|--|---|----------------|---------------------|
| | | | Протяженность* | Иные характеристики |
| 8 | км 2+215 | Водопровод (плм. 315) | 38 м | Диаметр Ду315 мм |
| 9 | км 2+743 км 2+913 | Напорная канализация (2 плм 160) | 197 м | Диаметр 2Ду 160 мм |
| 10 | км 2+745 км 3+006 | Водопровод (2 плм. 160) | 299 м | Диаметр 2Ду 160 мм |
| 11 | км 3+055 км 3+112 | Водопровод (плм. 500) | 106 м | Диаметр Ду 315 |
| 12 | км 4+750- 7+320 | Водовод (ст. 920) | 2611 м | Диаметр Ду900 мм |
| Сети газоснабжения и магистральные газопроводы | | | | |
| 13 | км 5+859 | Магистральный газопровод в.д. (ст.1000) | 555 м | Диаметр 1020 мм |
| 14 | км 5+876 | Магистральный газопровод в.д. (ст.1000) | 603 м | Диаметр 1220 мм |
| Сети связи | | | | |
| 15 | км 0+075 | 2 кабеля телефонных ВОЛС ДПС | 46 м | - |
| 16 | км 0+193- 0+235 | Сети связи | 88 м | - |
| 17 | км 0+409- 1+141 | 2 кабеля телефонных ВОЛС | 637 м 267 м | - |
| 18 | км 1+200- 1+270 | Сети связи | 71 м | - |
| 19 | км 1+425 | кабель телефонный | 39 м | - |
| 20 | км 1+441- 1+570 | Сети связи | 127 м | - |
| 21 | км 2+675- 2+690 | Сети связи | 16 м | - |
| 22 | параллельно е следование км 2+783- 3+370 | кабель телефонный | 587 м | - |
| 23 | км 3+074 | кабель телефонный ВОЛС | 36 м | - |
| 24 | км 5+910 | Сети связи | 36 м | - |
| 25 | км 7+235 | Сети связи | 56 м | - |
| 26 | параллельно е следование км 8+825- 9+400 пересечение км 8+840 | Кабель телефонный | 570 м 30 м | - |
| 27 | км 8+892- 9+270 | Сети связи | 372 м | - |
| 28 | км 9+062 | Кабель ВОЛС | 35 м | - |
| 29 | км 9+377 | Кабель ВОЛС | 83 м | - |

Примечания

*Протяженность указана условно, по длине коридора, предусмотренного под размещение сети и корректируется на последующих стадиях проектирования

1.2.1 Назначение линейных объектов, подлежащих реконструкции в связи с изменением их местоположения

Назначение сетей водоснабжения: Водоподготовка, транспортировка и подача питьевой или технической воды абонентам.

Назначение сетей водоотведения: Прием, транспортировка и очистка сточных вод.

Назначение сетей газоснабжения: Транспортировка газа и его продуктов.

Назначение сетей электроснабжения: Преобразование, передача и распределение электроэнергии.

Назначение сетей связи: Обеспечение передачи сигнала связи от источника или иного оборудования потребителю.

2. Перечень субъектов Российской Федерации, перечень муниципальных районов, городских округов в составе субъектов Российской Федерации, перечень поселений, населенных пунктов, внутригородских территорий городов федерального значения, на территориях которых устанавливаются зоны планируемого размещения линейных объектов

Г. Мурино Муринского городского поселения, дер. Новое Девяткино Новодевяткинского сельского поселения, г.п. Кузьмолловский Кузьмолловского городского поселения Всеволожского муниципального района Ленинградской области.

3. Перечень координат характерных точек границ зон планируемого размещения линейного объекта

Перечень координат характерных точек границ зон планируемого размещения линейного объекта представлен в Таблице 3.1.

Таблица 3.1 - Перечень координат характерных точек границ зон планируемого размещения линейного объекта

| Ленинградская область, Всеволожский район | | |
|--|-----------|------------|
| Система координат: МСК-47, Зона 2 | | |
| № точки | X | Y |
| Контур 1 | | |
| 1 | 447974.83 | 2221902.63 |
| 2 | 447992.14 | 2221919.00 |
| 3 | 448001.95 | 2221926.99 |
| 4 | 447999.40 | 2221929.21 |
| 5 | 448017.80 | 2221945.27 |
| 6 | 448033.31 | 2221958.29 |
| 7 | 448037.16 | 2221956.94 |
| 8 | 448102.82 | 2222015.39 |
| 9 | 448129.53 | 2222039.07 |
| 10 | 448134.43 | 2222040.63 |

| | | |
|----|-----------|------------|
| 11 | 448138.66 | 2222038.52 |
| 12 | 448141.80 | 2222041.12 |
| 13 | 448150.80 | 2222048.83 |
| 14 | 448157.05 | 2222054.19 |
| 15 | 448155.68 | 2222059.02 |
| 16 | 448157.94 | 2222063.45 |
| 17 | 448192.91 | 2222092.42 |
| 18 | 448193.74 | 2222091.51 |
| 19 | 448195.70 | 2222093.10 |
| 20 | 448192.27 | 2222097.26 |
| 21 | 448193.59 | 2222098.29 |
| 22 | 448193.29 | 2222098.68 |
| 23 | 448229.46 | 2222127.06 |
| 24 | 448232.67 | 2222123.17 |
| 25 | 448244.42 | 2222132.72 |
| 26 | 448249.93 | 2222139.14 |

| | | |
|------|-----------|------------|
| 27 | 448253.28 | 2222142.02 |
| 28 | 448270.12 | 2222157.58 |
| 29 | 448272.44 | 2222156.30 |
| 30 | 448275.87 | 2222162.16 |
| 31 | 448277.31 | 2222164.98 |
| 32 | 448278.71 | 2222167.73 |
| 33 | 448284.41 | 2222173.94 |
| 34 | 448285.61 | 2222174.26 |
| 35 | 448288.04 | 2222174.70 |
| 36 | 448290.50 | 2222174.85 |
| 37 | 448292.96 | 2222174.72 |
| 38 | 448295.40 | 2222174.30 |
| 39 | 448297.76 | 2222173.60 |
| 40 | 448300.04 | 2222172.63 |
| 41 | 448302.73 | 2222171.12 |
| 42 | 448311.80 | 2222188.18 |
| 43 | 448310.40 | 2222190.30 |
| 44 | 448323.29 | 2222211.88 |
| 45 | 448310.99 | 2222219.23 |
| 46 | 448315.34 | 2222231.13 |
| 47 | 448315.56 | 2222231.54 |
| 48 | 448316.59 | 2222233.52 |
| 49 | 448325.02 | 2222253.13 |
| 50 | 448329.01 | 2222262.98 |
| 51 | 448331.19 | 2222266.59 |
| 52 | 448334.32 | 2222274.03 |
| 53.1 | 455686.09 | 2225180.25 |
| 53.2 | 455690.93 | 2225180.41 |
| 53.3 | 455698.98 | 2225181.98 |
| 54 | 448345.83 | 2222291.73 |
| 55 | 448354.15 | 2222311.27 |
| 56 | 448355.10 | 2222315.57 |
| 57 | 448357.82 | 2222327.91 |
| 58 | 448362.43 | 2222340.07 |
| 59 | 448369.43 | 2222356.53 |
| 60 | 448375.26 | 2222370.22 |
| 61 | 448384.77 | 2222391.84 |
| 62 | 448390.44 | 2222406.17 |
| 63 | 448412.42 | 2222410.15 |
| 64 | 448414.71 | 2222413.31 |
| 65 | 448414.98 | 2222413.21 |
| 66 | 448421.49 | 2222431.05 |
| 67 | 448417.12 | 2222432.76 |
| 68 | 448412.79 | 2222434.45 |
| 69 | 448408.09 | 2222436.07 |
| 70 | 448405.16 | 2222440.46 |
| 71 | 448417.46 | 2222469.36 |
| 72 | 448426.88 | 2222491.49 |
| 73 | 448435.75 | 2222512.33 |
| 74 | 448449.12 | 2222543.74 |

| | | |
|-----|-----------|------------|
| 75 | 448465.73 | 2222568.44 |
| 76 | 448475.47 | 2222582.92 |
| 77 | 448480.09 | 2222593.77 |
| 78 | 448481.21 | 2222597.09 |
| 79 | 448481.74 | 2222600.55 |
| 80 | 448481.65 | 2222604.06 |
| 81 | 448480.96 | 2222607.49 |
| 82 | 448479.67 | 2222610.75 |
| 83 | 448477.84 | 2222613.74 |
| 84 | 448489.56 | 2222641.08 |
| 85 | 448491.92 | 2222639.90 |
| 86 | 448494.50 | 2222639.37 |
| 87 | 448497.14 | 2222639.54 |
| 88 | 448499.63 | 2222640.40 |
| 89 | 448501.82 | 2222641.87 |
| 90 | 448503.55 | 2222643.87 |
| 91 | 448504.38 | 2222645.42 |
| 92 | 448510.86 | 2222662.77 |
| 93 | 448515.11 | 2222680.52 |
| 94 | 448520.00 | 2222700.92 |
| 95 | 448521.60 | 2222704.44 |
| 96 | 448526.37 | 2222714.98 |
| 97 | 448528.26 | 2222719.14 |
| 98 | 448519.22 | 2222726.74 |
| 99 | 448516.09 | 2222731.45 |
| 100 | 448514.74 | 2222742.03 |
| 101 | 448513.58 | 2222744.94 |
| 102 | 448511.95 | 2222763.56 |
| 103 | 448510.73 | 2222774.28 |
| 104 | 448507.20 | 2222817.10 |
| 105 | 448506.53 | 2222842.73 |
| 106 | 448506.89 | 2222855.73 |
| 107 | 448507.94 | 2222869.60 |
| 108 | 448509.91 | 2222884.12 |
| 109 | 448512.72 | 2222898.51 |
| 110 | 448520.38 | 2222915.25 |
| 111 | 448523.27 | 2222914.67 |
| 112 | 448526.12 | 2222922.01 |
| 113 | 448531.58 | 2222919.67 |
| 114 | 448540.44 | 2222939.87 |
| 115 | 448540.90 | 2222942.23 |
| 116 | 448540.52 | 2222944.56 |
| 117 | 448539.35 | 2222946.62 |
| 118 | 448537.55 | 2222948.15 |
| 119 | 448535.33 | 2222948.97 |
| 120 | 448533.50 | 2222949.40 |
| 121 | 448535.99 | 2222958.23 |
| 122 | 448541.39 | 2222969.85 |
| 123 | 448562.95 | 2223000.46 |
| 124 | 448576.60 | 2223014.50 |

| | | |
|-----|-----------|------------|
| 125 | 448594.84 | 2223031.58 |
| 126 | 448606.57 | 2223041.82 |
| 127 | 448625.35 | 2223053.98 |
| 128 | 448631.38 | 2223057.46 |
| 129 | 448638.06 | 2223061.09 |
| 130 | 448642.16 | 2223063.37 |
| 131 | 448648.36 | 2223065.03 |
| 132 | 448650.33 | 2223067.62 |
| 133 | 448655.72 | 2223070.09 |
| 134 | 448670.71 | 2223075.29 |
| 135 | 448691.56 | 2223080.67 |
| 136 | 448694.38 | 2223081.20 |
| 137 | 448707.14 | 2223083.59 |
| 138 | 448718.55 | 2223084.54 |
| 139 | 448725.21 | 2223085.10 |
| 140 | 448743.35 | 2223084.77 |
| 141 | 448750.59 | 2223084.07 |
| 142 | 448780.75 | 2223080.44 |
| 143 | 448802.22 | 2223078.34 |
| 144 | 448816.83 | 2223077.54 |
| 145 | 448819.48 | 2223077.40 |
| 146 | 448849.80 | 2223077.97 |
| 147 | 448853.24 | 2223078.15 |
| 148 | 448854.80 | 2223078.13 |
| 149 | 448858.24 | 2223078.31 |
| 150 | 448942.69 | 2223078.99 |
| 151 | 448962.84 | 2223079.55 |
| 152 | 448983.07 | 2223080.95 |
| 153 | 449003.28 | 2223083.58 |
| 154 | 449023.27 | 2223087.00 |
| 155 | 449043.08 | 2223089.88 |
| 156 | 449062.90 | 2223092.04 |
| 157 | 449082.51 | 2223093.75 |
| 158 | 449117.31 | 2223092.16 |
| 159 | 449140.38 | 2223092.44 |
| 160 | 449140.48 | 2223082.35 |
| 161 | 449178.77 | 2223082.95 |
| 162 | 449178.60 | 2223093.87 |
| 163 | 449184.89 | 2223093.82 |
| 164 | 449189.88 | 2223092.53 |
| 165 | 449194.36 | 2223089.96 |
| 166 | 449197.75 | 2223086.58 |
| 167 | 449201.42 | 2223068.10 |
| 168 | 449230.91 | 2223073.70 |
| 169 | 449228.69 | 2223088.17 |
| 170 | 449228.82 | 2223093.33 |
| 171 | 449230.32 | 2223098.27 |
| 172 | 449232.80 | 2223102.26 |
| 173 | 449233.07 | 2223105.48 |
| 174 | 449236.50 | 2223105.19 |

| | | |
|-----|-----------|------------|
| 175 | 449264.91 | 2223116.55 |
| 176 | 449284.07 | 2223126.33 |
| 177 | 449286.74 | 2223123.46 |
| 178 | 449319.10 | 2223151.21 |
| 179 | 449328.70 | 2223158.42 |
| 180 | 449343.67 | 2223173.12 |
| 181 | 449355.51 | 2223186.75 |
| 182 | 449367.20 | 2223203.24 |
| 183 | 449376.87 | 2223220.15 |
| 184 | 449389.02 | 2223241.37 |
| 185 | 449399.57 | 2223258.83 |
| 186 | 449424.07 | 2223296.96 |
| 187 | 449436.26 | 2223315.77 |
| 188 | 449451.10 | 2223339.86 |
| 189 | 449460.95 | 2223356.22 |
| 190 | 449471.02 | 2223370.38 |
| 191 | 449473.69 | 2223374.02 |
| 192 | 449486.24 | 2223391.22 |
| 193 | 449490.76 | 2223398.77 |
| 194 | 449508.38 | 2223428.33 |
| 195 | 449506.99 | 2223434.54 |
| 196 | 449516.35 | 2223450.34 |
| 197 | 449523.19 | 2223462.07 |
| 198 | 449545.85 | 2223500.58 |
| 199 | 449551.51 | 2223510.67 |
| 200 | 449566.05 | 2223538.14 |
| 201 | 449579.25 | 2223563.45 |
| 202 | 449593.42 | 2223592.21 |
| 203 | 449605.51 | 2223617.64 |
| 204 | 449618.56 | 2223646.65 |
| 205 | 449619.69 | 2223649.57 |
| 206 | 449621.49 | 2223650.55 |
| 207 | 449623.52 | 2223650.86 |
| 208 | 449625.54 | 2223650.47 |
| 209 | 449626.01 | 2223650.27 |
| 210 | 449634.50 | 2223667.51 |
| 211 | 449637.27 | 2223673.14 |
| 212 | 449635.20 | 2223674.20 |
| 213 | 449633.72 | 2223675.55 |
| 214 | 449632.72 | 2223677.43 |
| 215 | 449632.45 | 2223679.54 |
| 216 | 449632.92 | 2223681.61 |
| 217 | 449665.40 | 2223757.97 |
| 218 | 449668.36 | 2223764.92 |
| 219 | 449679.75 | 2223782.12 |
| 220 | 449711.22 | 2223857.65 |
| 221 | 449719.86 | 2223859.10 |
| 222 | 449717.01 | 2223871.90 |
| 223 | 449714.24 | 2223875.50 |
| 224 | 449714.42 | 2223875.93 |

| | | |
|-------|-----------|------------|
| 225 | 449750.18 | 2223956.52 |
| 226 | 449751.20 | 2223956.58 |
| 227 | 449753.41 | 2223961.36 |
| 228 | 449772.72 | 2223979.82 |
| 229 | 449801.61 | 2224041.02 |
| 230.1 | 449809.08 | 2224042.59 |
| 230.2 | 449816.32 | 2224040.96 |
| 231.1 | 449832.44 | 2224077.83 |
| 231.2 | 449826.34 | 2224084.69 |
| 232 | 449821.64 | 2224097.32 |
| 233 | 449857.00 | 2224172.55 |
| 234 | 449887.86 | 2224240.20 |
| 235 | 449913.41 | 2224283.73 |
| 236 | 449906.43 | 2224286.94 |
| 237 | 449876.04 | 2224300.86 |
| 238 | 449871.68 | 2224302.89 |
| 239 | 449867.23 | 2224298.39 |
| 240 | 449860.89 | 2224294.42 |
| 241 | 449855.92 | 2224293.98 |
| 242 | 449850.93 | 2224294.18 |
| 243 | 449842.78 | 2224295.03 |
| 244 | 449840.59 | 2224275.10 |
| 245 | 449844.24 | 2224274.35 |
| 246 | 449848.21 | 2224272.01 |
| 247 | 449851.02 | 2224268.38 |
| 248 | 449852.30 | 2224263.95 |
| 249 | 449852.07 | 2224259.25 |
| 250 | 449850.78 | 2224254.61 |
| 251 | 449757.01 | 2224050.57 |
| 252 | 449750.79 | 2224046.60 |
| 253 | 449751.07 | 2224041.75 |
| 254 | 449744.48 | 2224027.39 |
| 255 | 449704.01 | 2223939.21 |
| 256 | 449701.71 | 2223940.23 |
| 257 | 449697.67 | 2223931.07 |
| 258 | 449699.96 | 2223930.07 |
| 259 | 449695.59 | 2223920.13 |
| 260 | 449693.44 | 2223920.97 |
| 261 | 449690.57 | 2223913.58 |
| 262 | 449686.46 | 2223914.65 |
| 263 | 449682.82 | 2223901.83 |
| 264 | 449684.98 | 2223900.84 |
| 265 | 449682.88 | 2223893.24 |
| 266 | 449675.79 | 2223871.03 |
| 267 | 449664.67 | 2223836.25 |
| 268 | 449649.44 | 2223799.49 |
| 269 | 449648.22 | 2223798.17 |
| 270 | 449643.27 | 2223792.83 |
| 271 | 449630.42 | 2223792.92 |
| 272 | 449625.69 | 2223776.77 |

| | | |
|-----|-----------|------------|
| 273 | 449629.76 | 2223773.24 |
| 274 | 449629.94 | 2223767.86 |
| 275 | 449618.37 | 2223740.63 |
| 276 | 449616.80 | 2223739.45 |
| 277 | 449611.83 | 2223729.53 |
| 278 | 449609.46 | 2223719.69 |
| 279 | 449571.75 | 2223636.01 |
| 280 | 449560.25 | 2223614.25 |
| 281 | 449547.46 | 2223586.95 |
| 282 | 449545.10 | 2223582.40 |
| 283 | 449539.98 | 2223572.48 |
| 284 | 449532.70 | 2223558.73 |
| 285 | 449519.05 | 2223533.57 |
| 286 | 449502.31 | 2223506.07 |
| 287 | 449486.16 | 2223480.39 |
| 288 | 449466.16 | 2223447.15 |
| 289 | 449446.35 | 2223414.89 |
| 290 | 449434.04 | 2223394.87 |
| 291 | 449422.24 | 2223375.66 |
| 292 | 449404.57 | 2223346.89 |
| 293 | 449404.49 | 2223346.76 |
| 294 | 449389.39 | 2223322.18 |
| 295 | 449386.93 | 2223318.17 |
| 296 | 449377.58 | 2223302.96 |
| 297 | 449367.18 | 2223286.05 |
| 298 | 449355.29 | 2223267.19 |
| 299 | 449350.79 | 2223260.41 |
| 300 | 449343.31 | 2223249.78 |
| 301 | 449342.12 | 2223248.18 |
| 302 | 449341.00 | 2223246.68 |
| 303 | 449335.66 | 2223239.84 |
| 304 | 449330.14 | 2223233.3 |
| 305 | 449324.55 | 2223227.2 |
| 306 | 449318.7 | 2223221.34 |
| 307 | 449312.62 | 2223215.72 |
| 308 | 449306.32 | 2223210.36 |
| 309 | 449299.79 | 2223205.26 |
| 310 | 449293.06 | 2223200.44 |
| 311 | 449286.14 | 2223195.91 |
| 312 | 449279.03 | 2223191.66 |
| 313 | 449271.75 | 2223187.71 |
| 314 | 449264.32 | 2223184.07 |
| 315 | 449256.74 | 2223180.74 |
| 316 | 449249.03 | 2223177.72 |
| 317 | 449241.21 | 2223175.03 |
| 318 | 449233.27 | 2223172.66 |
| 319 | 449225.25 | 2223170.63 |
| 320 | 449217.15 | 2223168.92 |
| 321 | 449208.70 | 2223167.51 |
| 322 | 449200.10 | 2223166.40 |

| | | |
|-----|-----------|------------|
| 323 | 449191.36 | 2223165.55 |
| 324 | 449182.49 | 2223164.93 |
| 325 | 449173.50 | 2223164.49 |
| 326 | 449164.40 | 2223164.19 |
| 327 | 449155.19 | 2223163.99 |
| 328 | 449145.86 | 2223163.83 |
| 329 | 448852.34 | 2223159.19 |
| 330 | 448852.82 | 2223151.35 |
| 331 | 448849.36 | 2223151.15 |
| 332 | 448848.88 | 2223159.13 |
| 333 | 448847.33 | 2223159.11 |
| 334 | 448847.82 | 2223151.05 |
| 335 | 448844.37 | 2223150.82 |
| 336 | 448843.88 | 2223159.05 |
| 337 | 448827.91 | 2223158.80 |
| 338 | 448816.62 | 2223158.61 |
| 339 | 448805.23 | 2223158.37 |
| 340 | 448793.75 | 2223158.02 |
| 341 | 448782.18 | 2223157.50 |
| 342 | 448770.52 | 2223156.76 |
| 343 | 448758.79 | 2223155.74 |
| 344 | 448749.18 | 2223154.66 |
| 345 | 448749.18 | 2223154.66 |
| 346 | 448740.08 | 2223150.82 |
| 347 | 448709.94 | 2223141.54 |
| 348 | 448707.65 | 2223139.02 |
| 349 | 448681.82 | 2223131.44 |
| 350 | 448649.17 | 2223117.55 |
| 351 | 448633.28 | 2223106.99 |
| 352 | 448624.67 | 2223098.76 |
| 353 | 448609.77 | 2223089.74 |
| 354 | 448600.33 | 2223084.03 |
| 355 | 448595.90 | 2223082.58 |
| 356 | 448591.23 | 2223082.39 |
| 357 | 448586.69 | 2223083.47 |
| 358 | 448580.09 | 2223087.64 |
| 359 | 448565.05 | 2223077.93 |
| 360 | 448570.43 | 2223067.58 |
| 361 | 448539.07 | 2223034.23 |
| 362 | 448527.47 | 2223021.88 |
| 363 | 448499.49 | 2222975.80 |
| 364 | 448498.97 | 2222974.16 |
| 365 | 448489.58 | 2222973.92 |
| 366 | 448480.73 | 2222949.18 |
| 367 | 448486.74 | 2222941.09 |
| 368 | 448481.20 | 2222922.27 |
| 369 | 448480.61 | 2222915.70 |
| 370 | 448478.37 | 2222908.56 |
| 371 | 448472.96 | 2222885.21 |
| 372 | 448467.87 | 2222883.57 |

| | | |
|-----|-----------|------------|
| 373 | 448462.03 | 2222884.89 |
| 374 | 448459.23 | 2222876.82 |
| 375 | 448454.60 | 2222863.45 |
| 376 | 448456.88 | 2222862.25 |
| 377 | 448456.29 | 2222861.44 |
| 378 | 448464.98 | 2222856.20 |
| 379 | 448469.38 | 2222847.43 |
| 380 | 448469.26 | 2222833.41 |
| 381 | 448470.19 | 2222813.07 |
| 382 | 448471.73 | 2222795.14 |
| 383 | 448472.48 | 2222774.16 |
| 384 | 448472.05 | 2222748.26 |
| 385 | 448471.50 | 2222740.27 |
| 386 | 448463.83 | 2222729.60 |
| 387 | 448460.67 | 2222717.06 |
| 388 | 448457.35 | 2222703.85 |
| 389 | 448460.60 | 2222698.14 |
| 390 | 448457.57 | 2222688.31 |
| 391 | 448456.96 | 2222684.97 |
| 392 | 448456.92 | 2222681.57 |
| 393 | 448457.45 | 2222678.21 |
| 394 | 448458.53 | 2222674.99 |
| 395 | 448460.13 | 2222671.99 |
| 396 | 448461.60 | 2222670.03 |
| 397 | 448462.04 | 2222668.05 |
| 398 | 448451.17 | 2222640.31 |
| 399 | 448448.56 | 2222640.88 |
| 400 | 448445.90 | 2222640.74 |
| 401 | 448443.36 | 2222639.90 |
| 402 | 448441.14 | 2222638.42 |
| 403 | 448439.39 | 2222636.40 |
| 404 | 448438.55 | 2222634.83 |
| 405 | 448429.48 | 2222613.06 |
| 406 | 448422.57 | 2222596.47 |
| 407 | 448415.60 | 2222578.32 |
| 408 | 448414.47 | 2222568.74 |
| 409 | 448405.96 | 2222539.68 |
| 410 | 448401.53 | 2222524.96 |
| 411 | 448400.54 | 2222522.51 |
| 412 | 448389.45 | 2222496.75 |
| 413 | 448384.23 | 2222484.47 |
| 414 | 448376.56 | 2222466.47 |
| 415 | 448371.80 | 2222455.30 |
| 416 | 448361.41 | 2222430.85 |
| 417 | 448358.08 | 2222423.03 |
| 418 | 448354.07 | 2222416.12 |
| 419 | 448344.50 | 2222399.65 |
| 420 | 448342.78 | 2222396.69 |
| 421 | 448338.82 | 2222387.38 |
| 422 | 448337.41 | 2222386.60 |

| | | |
|-----|-----------|------------|
| 423 | 448335.48 | 2222382.41 |
| 424 | 448329.57 | 2222369.58 |
| 425 | 448324.36 | 2222356.48 |
| 426 | 448324.02 | 2222355.63 |
| 427 | 448324.99 | 2222354.89 |
| 428 | 448322.62 | 2222349.32 |
| 429 | 448323.49 | 2222348.93 |
| 430 | 448328.37 | 2222339.20 |
| 431 | 448325.65 | 2222332.81 |
| 432 | 448322.68 | 2222332.94 |
| 433 | 448317.16 | 2222317.43 |
| 434 | 448318.99 | 2222316.92 |
| 435 | 448309.84 | 2222294.99 |
| 436 | 448309.42 | 2222295.16 |
| 437 | 448304.57 | 2222284.01 |
| 438 | 448303.19 | 2222284.51 |
| 439 | 448302.27 | 2222282.34 |
| 440 | 448289.53 | 2222257.00 |
| 441 | 448287.46 | 2222254.36 |
| 442 | 448280.46 | 2222251.40 |
| 443 | 448277.53 | 2222252.14 |
| 444 | 448266.36 | 2222256.50 |
| 445 | 448264.84 | 2222253.46 |
| 446 | 448260.02 | 2222243.80 |
| 447 | 448250.46 | 2222224.77 |
| 448 | 448261.06 | 2222218.44 |
| 449 | 448250.19 | 2222204.78 |
| 450 | 448241.14 | 2222194.20 |
| 451 | 448233.48 | 2222186.03 |
| 452 | 448225.24 | 2222177.92 |
| 453 | 448211.09 | 2222165.03 |
| 454 | 448206.38 | 2222162.24 |
| 455 | 448198.24 | 2222155.68 |
| 456 | 448191.13 | 2222150.68 |
| 457 | 448187.21 | 2222147.40 |
| 458 | 448178.18 | 2222138.49 |
| 459 | 448173.12 | 2222133.13 |
| 460 | 448150.61 | 2222114.58 |
| 461 | 448145.90 | 2222110.70 |
| 462 | 448143.81 | 2222110.26 |
| 463 | 448141.42 | 2222108.66 |
| 464 | 448135.61 | 2222103.32 |
| 465 | 448133.47 | 2222102.60 |
| 466 | 448129.07 | 2222104.26 |
| 467 | 448127.06 | 2222106.27 |
| 468 | 448112.59 | 2222092.36 |
| 469 | 448114.63 | 2222087.61 |
| 470 | 448112.36 | 2222082.41 |
| 471 | 448108.26 | 2222078.90 |
| 472 | 448093.65 | 2222066.14 |

| | | |
|----------|-----------|------------|
| 473 | 448080.44 | 2222054.40 |
| 474 | 448058.71 | 2222035.00 |
| 475 | 448036.74 | 2222015.38 |
| 476 | 448010.64 | 2221992.22 |
| 477 | 448011.24 | 2221990.68 |
| 478 | 448008.03 | 2221989.43 |
| 479 | 448007.89 | 2221989.79 |
| 480 | 448006.13 | 2221988.28 |
| 481 | 447983.64 | 2221969.03 |
| 482 | 447960.67 | 2221949.66 |
| 483 | 447946.46 | 2221936.30 |
| 1 | 447974.83 | 2221902.63 |
| | | |
| 484 | 449233.56 | 2223157.16 |
| 485 | 449242.70 | 2223159.57 |
| 486 | 449243.58 | 2223156.23 |
| 487 | 449234.45 | 2223153.81 |
| 484 | 449233.56 | 2223157.16 |
| Контур 2 | | |
| 1 | 450657.86 | 2224784.73 |
| 2 | 450660.40 | 2224789.76 |
| 3 | 450661.73 | 2224791.13 |
| 4 | 450664.86 | 2224793.40 |
| 5 | 450668.06 | 2224794.67 |
| 6 | 450670.99 | 2224795.36 |
| 7 | 450716.96 | 2224798.42 |
| 8 | 450737.77 | 2224798.18 |
| 9 | 450742.24 | 2224798.34 |
| 10 | 450748.01 | 2224799.33 |
| 11 | 450757.67 | 2224799.67 |
| 12 | 450762.20 | 2224799.48 |
| 13 | 450767.96 | 2224800.23 |
| 14 | 450782.80 | 2224801.04 |
| 15 | 450787.33 | 2224800.23 |
| 16 | 450797.88 | 2224801.80 |
| 17 | 451064.13 | 2224816.89 |
| 18 | 451166.33 | 2224816.43 |
| 19 | 451230.39 | 2224815.78 |
| 20 | 451230.47 | 2224818.19 |
| 21 | 451239.90 | 2224817.88 |
| 22 | 451239.82 | 2224815.37 |
| 23 | 451297.55 | 2224812.93 |
| 24 | 451297.52 | 2224815.76 |
| 25 | 451300.97 | 2224815.79 |
| 26 | 451301.00 | 2224812.86 |
| 27 | 451371.54 | 2224810.08 |
| 28 | 451371.63 | 2224813.01 |
| 29 | 451381.06 | 2224812.71 |
| 30 | 451380.96 | 2224809.66 |
| 31 | 451399.31 | 2224808.83 |

| | | |
|----|-----------|------------|
| 32 | 451441.93 | 2224810.32 |
| 33 | 451441.90 | 2224813.77 |
| 34 | 451445.35 | 2224813.80 |
| 35 | 451445.38 | 2224810.35 |
| 36 | 451484.39 | 2224812.45 |
| 37 | 451513.15 | 2224814.51 |
| 38 | 451512.92 | 2224817.71 |
| 39 | 451522.33 | 2224818.40 |
| 40 | 451522.56 | 2224815.25 |
| 41 | 451560.29 | 2224817.95 |
| 42 | 451576.56 | 2224819.67 |
| 43 | 451593.25 | 2224815.23 |
| 44 | 451619.55 | 2224818.50 |
| 45 | 451631.48 | 2224827.26 |
| 46 | 451652.28 | 2224830.21 |
| 47 | 451651.94 | 2224833.23 |
| 48 | 451655.37 | 2224833.61 |
| 49 | 451655.68 | 2224830.82 |
| 50 | 451666.16 | 2224832.69 |
| 51 | 451711.62 | 2224837.87 |
| 52 | 451711.19 | 2224840.86 |
| 53 | 451720.53 | 2224842.20 |
| 54 | 451721.02 | 2224838.78 |
| 55 | 451736.30 | 2224840.53 |
| 56 | 451736.81 | 2224835.23 |
| 57 | 451737.72 | 2224833.12 |
| 58 | 451739.86 | 2224832.27 |
| 59 | 451766.43 | 2224832.65 |
| 60 | 451768.54 | 2224833.56 |
| 61 | 451769.39 | 2224835.70 |
| 62 | 451769.90 | 2224842.27 |
| 63 | 451773.95 | 2224842.74 |
| 64 | 451773.91 | 2224845.40 |
| 65 | 451777.36 | 2224845.45 |
| 66 | 451777.39 | 2224843.14 |
| 67 | 451792.93 | 2224844.57 |
| 68 | 451808.92 | 2224844.73 |
| 69 | 451832.10 | 2224846.40 |
| 70 | 451838.02 | 2224846.49 |
| 71 | 451844.64 | 2224845.31 |
| 72 | 451850.98 | 2224840.67 |
| 73 | 451854.16 | 2224830.60 |
| 74 | 451883.17 | 2224833.44 |
| 75 | 451884.58 | 2224841.55 |
| 76 | 451890.40 | 2224847.37 |
| 77 | 451900.78 | 2224849.90 |
| 78 | 451925.98 | 2224851.43 |
| 79 | 451941.95 | 2224853.04 |
| 80 | 452016.53 | 2224857.32 |
| 81 | 452025.17 | 2224857.07 |

| | | |
|-----|-----------|------------|
| 82 | 452035.77 | 2224851.42 |
| 83 | 452039.48 | 2224842.74 |
| 84 | 452059.81 | 2224843.74 |
| 85 | 452062.46 | 2224854.95 |
| 86 | 452069.47 | 2224861.29 |
| 87 | 452085.65 | 2224864.45 |
| 88 | 452218.24 | 2224871.31 |
| 89 | 452238.77 | 2224873.25 |
| 90 | 452318.17 | 2224877.01 |
| 91 | 452338.00 | 2224879.31 |
| 92 | 452357.95 | 2224879.44 |
| 93 | 452390.16 | 2224881.31 |
| 94 | 452437.75 | 2224882.01 |
| 95 | 452457.97 | 2224880.77 |
| 96 | 452617.80 | 2224889.35 |
| 97 | 452650.10 | 2224890.40 |
| 98 | 452660.41 | 2224888.81 |
| 99 | 452676.50 | 2224879.78 |
| 100 | 452686.18 | 2224895.37 |
| 101 | 452839.13 | 2224903.60 |
| 102 | 452857.77 | 2224891.75 |
| 103 | 452860.56 | 2224896.13 |
| 104 | 452866.50 | 2224900.22 |
| 105 | 452873.29 | 2224901.94 |
| 106 | 452946.83 | 2224906.64 |
| 107 | 453071.06 | 2224913.75 |
| 108 | 453087.10 | 2224913.71 |
| 109 | 453107.20 | 2224914.78 |
| 110 | 453118.76 | 2224910.47 |
| 111 | 453122.98 | 2224898.87 |
| 112 | 453155.20 | 2224901.02 |
| 113 | 453156.64 | 2224912.04 |
| 114 | 453166.17 | 2224917.75 |
| 115 | 453186.08 | 2224919.08 |
| 116 | 453202.02 | 2224920.99 |
| 117 | 453257.20 | 2224925.22 |
| 118 | 453279.88 | 2224920.32 |
| 119 | 453346.85 | 2224924.71 |
| 120 | 453350.31 | 2224919.15 |
| 121 | 453380.70 | 2224923.11 |
| 122 | 453385.61 | 2224928.41 |
| 123 | 453394.41 | 2224931.29 |
| 124 | 453402.37 | 2224928.18 |
| 125 | 453437.42 | 2224931.46 |
| 126 | 453453.80 | 2224933.85 |
| 127 | 453461.46 | 2224937.03 |
| 128 | 453469.26 | 2224942.49 |
| 129 | 453494.94 | 2224944.86 |
| 130 | 453505.60 | 2224941.65 |
| 131 | 453510.83 | 2224931.86 |

| | | |
|-----|-----------|------------|
| 132 | 453545.18 | 2224935.59 |
| 133 | 453548.55 | 2224943.57 |
| 134 | 453557.84 | 2224948.25 |
| 135 | 453576.53 | 2224949.68 |
| 136 | 453772.22 | 2224961.76 |
| 137 | 453844.64 | 2224961.93 |
| 138 | 453904.60 | 2224963.97 |
| 139 | 453984.41 | 2224969.46 |
| 140 | 454024.17 | 2224973.73 |
| 141 | 454103.41 | 2224984.76 |
| 142 | 454202.52 | 2224998.06 |
| 143 | 454262.10 | 2225005.08 |
| 144 | 454318.45 | 2225010.29 |
| 145 | 454314.79 | 2225057.97 |
| 146 | 454261.09 | 2225055.13 |
| 147 | 454216.64 | 2225053.80 |
| 148 | 454116.64 | 2225053.74 |
| 149 | 454104.92 | 2225059.06 |
| 150 | 454100.39 | 2225071.11 |
| 151 | 454077.89 | 2225070.82 |
| 152 | 454073.35 | 2225058.55 |
| 153 | 454061.59 | 2225052.82 |
| 154 | 454046.24 | 2225052.30 |
| 155 | 454045.88 | 2225071.98 |
| 156 | 454043.19 | 2225074.19 |
| 157 | 454029.61 | 2225074.00 |
| 158 | 454027.86 | 2225077.57 |
| 159 | 454024.83 | 2225078.61 |
| 160 | 454015.81 | 2225078.57 |
| 161 | 454012.58 | 2225077.42 |
| 162 | 454010.86 | 2225073.44 |
| 163 | 454011.23 | 2225049.80 |
| 164 | 453965.32 | 2225047.63 |
| 165 | 453945.51 | 2225045.59 |
| 166 | 453905.59 | 2225042.05 |
| 167 | 453865.86 | 2225037.36 |
| 168 | 453826.24 | 2225031.88 |
| 169 | 453786.73 | 2225025.62 |
| 170 | 453767.07 | 2225021.98 |
| 171 | 453747.32 | 2225018.81 |
| 172 | 453668.16 | 2225012.05 |
| 173 | 453617.52 | 2225007.02 |
| 174 | 453525.15 | 2224999.55 |
| 175 | 453501.39 | 2224998.42 |
| 176 | 453487.00 | 2224999.54 |
| 177 | 453470.75 | 2224998.27 |
| 178 | 453456.72 | 2224994.93 |
| 179 | 453449.09 | 2224994.34 |
| 180 | 453433.34 | 2224992.47 |
| 181 | 453422.50 | 2224998.54 |

| | | |
|-----|-----------|------------|
| 182 | 453387.25 | 2224996.98 |
| 183 | 453339.34 | 2224991.21 |
| 184 | 453291.31 | 2224986.61 |
| 185 | 453243.18 | 2224983.19 |
| 186 | 453232.76 | 2224977.54 |
| 187 | 453193.57 | 2224974.22 |
| 188 | 453173.69 | 2224971.85 |
| 189 | 453081.98 | 2224965.44 |
| 190 | 453054.22 | 2224962.78 |
| 191 | 453014.31 | 2224960.74 |
| 192 | 452715.01 | 2224941.51 |
| 193 | 452495.46 | 2224927.41 |
| 194 | 452475.57 | 2224924.96 |
| 195 | 452295.86 | 2224915.30 |
| 196 | 452255.99 | 2224912.29 |
| 197 | 452236.81 | 2224911.51 |
| 198 | 452156.75 | 2224910.87 |
| 199 | 452013.10 | 2224903.69 |
| 200 | 451997.05 | 2224903.65 |
| 201 | 451988.46 | 2224903.23 |
| 202 | 451971.24 | 2224905.78 |
| 203 | 451962.26 | 2224905.35 |
| 204 | 451944.34 | 2224900.35 |
| 205 | 451936.27 | 2224899.96 |
| 206 | 451923.51 | 2224898.78 |
| 207 | 451876.47 | 2224896.29 |
| 208 | 451856.09 | 2224897.99 |
| 209 | 451777.30 | 2224889.77 |
| 210 | 451776.22 | 2224895.76 |
| 211 | 451775.53 | 2224897.35 |
| 212 | 451775.29 | 2224897.89 |
| 213 | 451773.17 | 2224898.72 |
| 214 | 451748.70 | 2224898.16 |
| 215 | 451746.57 | 2224897.24 |
| 216 | 451746.03 | 2224895.84 |
| 217 | 451745.74 | 2224895.12 |
| 218 | 451745.81 | 2224890.24 |
| 219 | 451683.75 | 2224890.67 |
| 220 | 451679.60 | 2224892.44 |
| 221 | 451672.48 | 2224895.48 |
| 222 | 451666.52 | 2224910.70 |
| 223 | 451647.69 | 2224909.54 |
| 224 | 451641.97 | 2224896.64 |
| 225 | 451628.88 | 2224891.36 |
| 226 | 451554.15 | 2224893.14 |
| 227 | 451494.16 | 2224892.14 |
| 228 | 451454.19 | 2224890.64 |
| 229 | 451414.25 | 2224888.35 |
| 230 | 451374.37 | 2224885.27 |
| 231 | 451294.83 | 2224876.74 |

| | | |
|-----|-----------|------------|
| 232 | 451248.94 | 2224870.40 |
| 233 | 451169.84 | 2224866.35 |
| 234 | 451165.76 | 2224866.14 |
| 235 | 451164.06 | 2224866.06 |
| 236 | 451162.75 | 2224865.99 |
| 237 | 451161.69 | 2224865.92 |
| 238 | 451155.80 | 2224865.63 |
| 239 | 451142.77 | 2224864.97 |
| 240 | 451108.24 | 2224861.73 |
| 241 | 451062.28 | 2224857.42 |
| 242 | 451062.49 | 2224853.22 |
| 243 | 451063.95 | 2224820.62 |
| 244 | 451057.16 | 2224820.31 |
| 245 | 451037.19 | 2224819.38 |
| 246 | 451033.24 | 2224819.16 |
| 247 | 451027.22 | 2224818.84 |
| 248 | 451026.84 | 2224818.82 |
| 249 | 451020.71 | 2224818.49 |
| 250 | 451016.20 | 2224818.25 |
| 251 | 451014.56 | 2224818.16 |
| 252 | 451008.41 | 2224817.84 |
| 253 | 451002.27 | 2224817.52 |
| 254 | 450997.25 | 2224817.26 |
| 255 | 450996.12 | 2224817.20 |
| 256 | 450992.95 | 2224817.03 |
| 257 | 450992.00 | 2224816.99 |
| 258 | 450989.98 | 2224816.88 |
| 259 | 450988.87 | 2224816.82 |
| 260 | 450987.26 | 2224816.74 |
| 261 | 450986.57 | 2224816.71 |
| 262 | 450983.82 | 2224816.58 |
| 263 | 450983.37 | 2224816.56 |
| 264 | 450979.71 | 2224816.38 |
| 265 | 450977.87 | 2224816.29 |
| 266 | 450977.42 | 2224816.27 |
| 267 | 450975.26 | 2224816.17 |
| 268 | 450973.27 | 2224816.06 |
| 269 | 450972.35 | 2224816.03 |
| 270 | 450966.87 | 2224815.77 |
| 271 | 450963.63 | 2224815.61 |
| 272 | 450961.96 | 2224815.53 |
| 273 | 450961.38 | 2224815.51 |
| 274 | 450958.78 | 2224815.38 |
| 275 | 450956.77 | 2224815.27 |
| 276 | 450937.35 | 2224814.20 |
| 277 | 450898.70 | 2224811.72 |
| 278 | 450897.42 | 2224811.64 |
| 279 | 450887.44 | 2224811.15 |
| 280 | 450859.31 | 2224809.30 |
| 281 | 450837.57 | 2224807.86 |

| | | |
|-----|-----------|------------|
| 282 | 450824.77 | 2224806.98 |
| 283 | 450823.51 | 2224806.92 |
| 284 | 450821.11 | 2224806.79 |
| 285 | 450818.56 | 2224806.61 |
| 286 | 450817.76 | 2224806.56 |
| 287 | 450817.56 | 2224806.54 |
| 288 | 450816.93 | 2224806.54 |
| 289 | 450816.27 | 2224806.47 |
| 290 | 450815.66 | 2224806.46 |
| 291 | 450813.35 | 2224806.19 |
| 292 | 450807.53 | 2224806.04 |
| 293 | 450807.26 | 2224806.01 |
| 294 | 450797.68 | 2224805.55 |
| 295 | 450792.40 | 2224804.90 |
| 296 | 450787.12 | 2224803.99 |
| 297 | 450782.59 | 2224804.79 |
| 298 | 450777.62 | 2224804.52 |
| 299 | 450767.75 | 2224803.95 |
| 300 | 450761.99 | 2224803.20 |
| 301 | 450761.71 | 2224803.18 |
| 302 | 450757.46 | 2224803.40 |
| 303 | 450747.80 | 2224803.06 |
| 304 | 450742.04 | 2224802.06 |
| 305 | 450737.56 | 2224801.90 |
| 306 | 450727.48 | 2224802.10 |
| 307 | 450716.75 | 2224802.15 |
| 308 | 450714.66 | 2224802.05 |
| 309 | 450712.67 | 2224801.93 |
| 310 | 450707.66 | 2224801.67 |
| 311 | 450696.94 | 2224801.19 |
| 312 | 450687.75 | 2224800.77 |
| 313 | 450670.78 | 2224799.08 |
| 314 | 450667.85 | 2224798.39 |
| 315 | 450667.01 | 2224798.13 |
| 316 | 450666.14 | 2224797.80 |
| 317 | 450665.37 | 2224797.48 |
| 318 | 450664.66 | 2224797.12 |
| 319 | 450663.93 | 2224796.71 |
| 320 | 450663.74 | 2224796.59 |
| 321 | 450662.96 | 2224796.05 |
| 322 | 450662.24 | 2224795.49 |
| 323 | 450661.53 | 2224794.85 |
| 324 | 450660.83 | 2224794.17 |
| 325 | 450660.20 | 2224793.48 |
| 326 | 450659.68 | 2224792.83 |
| 327 | 450659.26 | 2224792.11 |
| 328 | 450658.84 | 2224791.26 |
| 329 | 450658.51 | 2224790.47 |
| 330 | 450658.28 | 2224789.64 |
| 331 | 450658.09 | 2224788.71 |

| | | |
|----------|-----------|------------|
| 332 | 450657.96 | 2224787.76 |
| 333 | 450657.88 | 2224786.81 |
| 1 | 450657.86 | 2224784.73 |
| | | |
| 334 | 451583.35 | 2224820.69 |
| 335 | 451584.77 | 2224823.84 |
| 336 | 451593.37 | 2224819.95 |
| 337 | 451591.95 | 2224816.81 |
| 334 | 451583.35 | 2224820.69 |
| Конгуп 3 | | |
| 1 | 455133.52 | 2225079.57 |
| 2 | 455148.94 | 2225082.05 |
| 3 | 455150.02 | 2225088.15 |
| 4 | 455155.33 | 2225088.60 |
| 5 | 455181.75 | 2225091.70 |
| 6 | 455222.19 | 2225097.84 |
| 7 | 455245.10 | 2225095.98 |
| 8 | 455256.57 | 2225097.90 |
| 9 | 455275.77 | 2225105.97 |
| 10 | 455303.32 | 2225110.16 |
| 11 | 455307.04 | 2225105.22 |
| 12 | 455325.10 | 2225108.29 |
| 13 | 455326.66 | 2225113.92 |
| 14 | 455328.54 | 2225115.09 |
| 15 | 455344.93 | 2225118.09 |
| 16 | 455347.99 | 2225118.64 |
| 17 | 455363.23 | 2225121.13 |
| 18 | 455364.64 | 2225121.37 |
| 19 | 455367.71 | 2225121.84 |
| 20 | 455373.16 | 2225122.72 |
| 21 | 455382.04 | 2225124.11 |
| 22 | 455384.38 | 2225124.46 |
| 23 | 455396.55 | 2225126.15 |
| 24 | 455398.90 | 2225125.53 |
| 25 | 455402.18 | 2225120.37 |
| 26 | 455419.31 | 2225123.35 |
| 27 | 455420.94 | 2225129.15 |
| 28 | 455424.30 | 2225130.71 |
| 29 | 455443.74 | 2225133.33 |
| 30 | 455463.44 | 2225136.96 |
| 31 | 455483.14 | 2225140.34 |
| 32 | 455502.88 | 2225143.45 |
| 33 | 455522.66 | 2225146.47 |
| 34 | 455524.05 | 2225146.70 |
| 35 | 455542.39 | 2225149.85 |
| 36 | 455562.04 | 2225153.53 |
| 37 | 455576.01 | 2225155.42 |
| 38 | 455581.86 | 2225156.22 |
| 39 | 455602.09 | 2225157.79 |
| 40 | 455621.98 | 2225161.66 |

| | | |
|----|-----------|------------|
| 41 | 455646.26 | 2225166.99 |
| 42 | 455647.76 | 2225166.39 |
| 43 | 455649.57 | 2225161.74 |
| 44 | 455650.13 | 2225154.16 |
| 45 | 455649.88 | 2225149.55 |
| 46 | 455672.48 | 2225147.28 |
| 47 | 455672.89 | 2225148.63 |
| 48 | 455673.77 | 2225162.75 |
| 49 | 455676.78 | 2225171.03 |
| 50 | 455686.09 | 2225180.25 |
| 55 | 455724.36 | 2225188.11 |
| 56 | 455743.38 | 2225195.13 |
| 57 | 455746.94 | 2225196.03 |
| 58 | 455758.10 | 2225199.91 |
| 59 | 455767.24 | 2225202.04 |
| 60 | 455775.65 | 2225204.22 |
| 61 | 455769.65 | 2225226.72 |
| 62 | 455766.31 | 2225224.67 |
| 63 | 455760.14 | 2225223.97 |
| 64 | 455732.99 | 2225218.92 |
| 65 | 455694.56 | 2225209.32 |
| 66 | 455688.10 | 2225209.26 |
| 67 | 455684.10 | 2225210.43 |
| 68 | 455679.00 | 2225214.92 |
| 69 | 455677.33 | 2225218.74 |
| 70 | 455676.70 | 2225223.09 |
| 71 | 455676.63 | 2225227.74 |
| 72 | 455677.05 | 2225232.60 |
| 73 | 455660.34 | 2225234.28 |
| 74 | 455659.26 | 2225224.02 |
| 75 | 455657.51 | 2225215.61 |
| 76 | 455653.29 | 2225208.25 |
| 77 | 455624.80 | 2225201.17 |
| 78 | 455621.23 | 2225200.83 |
| 79 | 455614.84 | 2225200.24 |
| 80 | 455595.35 | 2225196.39 |
| 81 | 455556.28 | 2225189.15 |
| 82 | 455536.48 | 2225186.38 |
| 83 | 455534.26 | 2225186.03 |
| 84 | 455534.52 | 2225184.70 |
| 85 | 455525.28 | 2225183.28 |
| 86 | 455523.19 | 2225184.29 |
| 87 | 455518.09 | 2225183.48 |
| 88 | 455516.72 | 2225183.27 |
| 89 | 455496.89 | 2225180.57 |
| 90 | 455479.06 | 2225177.53 |
| 91 | 455477.42 | 2225176.33 |
| 92 | 455398.07 | 2225165.10 |
| 93 | 455377.05 | 2225167.08 |
| 94 | 455364.37 | 2225164.37 |

| | | |
|-----|-----------|------------|
| 95 | 455353.44 | 2225158.78 |
| 96 | 455278.71 | 2225148.20 |
| 97 | 455275.43 | 2225150.36 |
| 98 | 455273.58 | 2225152.22 |
| 99 | 455267.84 | 2225146.66 |
| 100 | 455127.61 | 2225126.81 |
| 101 | 455130.20 | 2225084.28 |
| 1 | 455133.52 | 2225079.57 |

4. Перечень координат характерных точек границ зон планируемого размещения линейных объектов, подлежащих реконструкции в связи с изменением их местоположения

Перечень координат характерных точек границ зон планируемого размещения линейных объектов, подлежащих реконструкции в связи с изменением их местоположения, представлен в таблице 4.1.

Таблица 4.1 - Перечень координат характерных точек границ зон планируемого размещения линейных объектов, подлежащих реконструкции в связи с изменением их местоположения

| Ленинградская область. Всеволожский район | | |
|--|-----------|------------|
| Система координат: МСК-47. Зона 2 | | |
| Инженерных сетей | | |
| № точки | X | Y |
| Контур 1 | | |
| 1 | 448023.67 | 2221949.75 |
| 2 | 448028.90 | 2221946.80 |
| 3 | 448032.79 | 2221953.68 |
| 4 | 448006.24 | 2221985.42 |
| 5 | 448001.64 | 2221981.57 |
| 6 | 448025.52 | 2221953.02 |
| 7 | 448023.67 | 2221949.75 |
| Контур 2 | | |
| 1 | 448025.26 | 2221954.99 |
| 2 | 448033.08 | 2221950.84 |
| 3 | 448035.89 | 2221956.13 |
| 4 | 448029.16 | 2221959.71 |
| 5 | 448010.83 | 2221982.52 |
| 6 | 448009.91 | 2221985.84 |
| 7 | 448011.39 | 2221987.03 |
| 8 | 448007.01 | 2221992.53 |
| 9 | 448001.27 | 2221987.90 |
| 10 | 448004.08 | 2221984.42 |
| 11 | 448005.39 | 2221979.72 |
| 12 | 448025.26 | 2221954.99 |
| Контур 3 | | |
| 1 | 448010.00 | 2221980.42 |
| 2 | 448077.81 | 2222040.78 |
| 3 | 448096.45 | 2222019.01 |
| 4 | 448089.92 | 2222002.85 |
| 5 | 448095.48 | 2222000.60 |
| 6 | 448102.31 | 2222017.50 |
| 7 | 448108.92 | 2222021.33 |
| 8 | 448105.92 | 2222026.52 |
| 9 | 448100.57 | 2222023.43 |
| 10 | 448078.38 | 2222049.33 |

| | | |
|----------|-----------|------------|
| 11 | 448009.84 | 2221988.30 |
| 12 | 448002.00 | 2221994.72 |
| 13 | 447998.20 | 2221990.07 |
| 1 | 448010.00 | 2221980.42 |
| Контур 4 | | |
| 1 | 448117.95 | 2222033.74 |
| 2 | 448132.76 | 2222044.97 |
| 3 | 448153.55 | 2222061.69 |
| 4 | 448122.46 | 2222094.83 |
| 5 | 448123.32 | 2222095.93 |
| 6 | 448116.99 | 2222100.83 |
| 7 | 448112.09 | 2222094.51 |
| 8 | 448118.42 | 2222089.61 |
| 9 | 448118.74 | 2222090.03 |
| 10 | 448144.75 | 2222062.31 |
| 11 | 448129.06 | 2222049.70 |
| 12 | 448114.32 | 2222038.52 |
| 1 | 448117.95 | 2222033.74 |
| Контур 5 | | |
| 1 | 448146.15 | 2222047.55 |
| 2 | 448154.79 | 2222052.59 |
| 3 | 448125.50 | 2222102.82 |
| 4 | 448116.86 | 2222097.78 |
| 1 | 448146.15 | 2222047.55 |
| Контур 6 | | |
| 1 | 448153.66 | 2222061.15 |
| 2 | 448160.64 | 2222062.85 |
| 3 | 448161.35 | 2222063.12 |
| 4 | 448162.14 | 2222063.74 |
| 5 | 448162.68 | 2222064.57 |
| 6 | 448162.92 | 2222065.54 |
| 7 | 448162.83 | 2222066.53 |
| 8 | 448162.42 | 2222067.44 |
| 9 | 448161.73 | 2222068.16 |
| 10 | 448160.85 | 2222068.62 |
| 11 | 448159.35 | 2222069.10 |
| 12 | 448155.18 | 2222068.22 |
| 13 | 448120.27 | 2222092.23 |
| 14 | 448121.85 | 2222099.15 |

| | | |
|----------|-----------|------------|
| 15 | 448116.12 | 2222103.86 |
| 16 | 448112.83 | 2222089.20 |
| 1 | 448153.66 | 2222061.15 |
| Контур 7 | | |
| 1 | 448273.90 | 2222165.91 |
| 2 | 448277.21 | 2222169.17 |
| 3 | 448302.89 | 2222189.06 |
| 4 | 448306.35 | 2222184.66 |
| 5 | 448311.07 | 2222188.37 |
| 6 | 448303.92 | 2222197.45 |
| 7 | 448273.25 | 2222173.69 |
| 8 | 448269.69 | 2222170.19 |
| 1 | 448273.90 | 2222165.91 |
| Контур 8 | | |
| 1 | 448278.98 | 2222174.05 |
| 2 | 448281.57 | 2222172.73 |
| 3 | 448285.22 | 2222173.91 |
| 4 | 448285.35 | 2222174.15 |
| 5 | 448286.80 | 2222174.35 |
| 6 | 448290.82 | 2222174.56 |
| 7 | 448294.85 | 2222174.42 |
| 8 | 448300.72 | 2222173.71 |
| 9 | 448313.31 | 2222190.88 |
| 10 | 448325.94 | 2222212.10 |
| 11 | 448307.60 | 2222223.32 |
| 12 | 448335.05 | 2222282.83 |
| 13 | 448343.76 | 2222298.21 |
| 14 | 448350.09 | 2222311.65 |
| 15 | 448350.56 | 2222311.47 |
| 16 | 448351.25 | 2222310.08 |
| 17 | 448354.14 | 2222309.11 |
| 18 | 448356.74 | 2222310.41 |
| 19 | 448357.96 | 2222314.04 |
| 20 | 448356.66 | 2222316.65 |
| 21 | 448353.77 | 2222317.61 |
| 22 | 448352.69 | 2222317.07 |
| 23 | 448352.15 | 2222317.29 |
| 24 | 448357.26 | 2222337.05 |
| 25 | 448387.13 | 2222405.29 |
| 26 | 448403.67 | 2222447.03 |
| 27 | 448415.50 | 2222476.24 |
| 28 | 448428.65 | 2222504.97 |
| 29 | 448442.78 | 2222540.87 |
| 30 | 448458.79 | 2222575.84 |
| 31 | 448467.94 | 2222594.45 |
| 32 | 448469.31 | 2222597.37 |
| 33 | 448496.00 | 2222660.78 |
| 34 | 448498.36 | 2222665.40 |
| 35 | 448508.98 | 2222701.91 |
| 36 | 448512.63 | 2222718.61 |

| | | |
|----|-----------|------------|
| 37 | 448519.27 | 2222713.85 |
| 38 | 448518.73 | 2222712.45 |
| 39 | 448525.30 | 2222709.94 |
| 40 | 448527.91 | 2222716.78 |
| 41 | 448522.56 | 2222718.87 |
| 42 | 448513.21 | 2222725.58 |
| 43 | 448509.77 | 2222735.84 |
| 44 | 448510.17 | 2222737.99 |
| 45 | 448508.52 | 2222740.39 |
| 46 | 448505.52 | 2222740.94 |
| 47 | 448503.13 | 2222739.29 |
| 48 | 448502.43 | 2222735.52 |
| 49 | 448504.08 | 2222733.12 |
| 50 | 448504.37 | 2222733.07 |
| 51 | 448507.04 | 2222724.91 |
| 52 | 448507.57 | 2222723.54 |
| 53 | 448503.16 | 2222703.39 |
| 54 | 448494.04 | 2222672.04 |
| 55 | 448477.58 | 2222687.45 |
| 56 | 448485.33 | 2222715.71 |
| 57 | 448486.16 | 2222741.92 |
| 58 | 448485.20 | 2222767.88 |
| 59 | 448482.49 | 2222793.54 |
| 60 | 448480.83 | 2222821.83 |
| 61 | 448480.78 | 2222832.26 |
| 62 | 448480.09 | 2222834.54 |
| 63 | 448479.23 | 2222849.28 |
| 64 | 448477.03 | 2222853.20 |
| 65 | 448474.83 | 2222856.46 |
| 66 | 448472.35 | 2222859.52 |
| 67 | 448469.61 | 2222862.35 |
| 68 | 448466.65 | 2222864.94 |
| 69 | 448465.28 | 2222865.95 |
| 70 | 448467.38 | 2222873.11 |
| 71 | 448502.81 | 2222868.02 |
| 72 | 448502.69 | 2222866.45 |
| 73 | 448510.19 | 2222865.90 |
| 74 | 448510.81 | 2222867.80 |
| 75 | 448511.30 | 2222874.33 |
| 76 | 448503.32 | 2222874.93 |
| 77 | 448503.25 | 2222874.02 |
| 78 | 448463.09 | 2222879.79 |
| 79 | 448458.33 | 2222863.59 |
| 80 | 448462.90 | 2222860.25 |
| 81 | 448465.47 | 2222858.00 |
| 82 | 448467.85 | 2222855.54 |
| 83 | 448470.00 | 2222852.88 |
| 84 | 448471.92 | 2222850.05 |
| 85 | 448473.32 | 2222847.55 |
| 86 | 448476.51 | 2222793.05 |

| | | |
|-----------|-----------|------------|
| 87 | 448479.21 | 2222767.45 |
| 88 | 448480.15 | 2222741.91 |
| 89 | 448479.35 | 2222716.61 |
| 90 | 448470.83 | 2222685.55 |
| 91 | 448491.86 | 2222665.86 |
| 92 | 448490.56 | 2222663.31 |
| 93 | 448463.83 | 2222599.81 |
| 94 | 448462.53 | 2222597.05 |
| 95 | 448453.37 | 2222578.41 |
| 96 | 448437.26 | 2222543.22 |
| 97 | 448423.13 | 2222507.32 |
| 98 | 448409.99 | 2222478.61 |
| 99 | 448398.10 | 2222449.26 |
| 100 | 448381.59 | 2222407.60 |
| 101 | 448351.57 | 2222339.01 |
| 102 | 448345.76 | 2222316.52 |
| 103 | 448338.43 | 2222300.97 |
| 104 | 448329.71 | 2222285.57 |
| 105 | 448299.92 | 2222220.98 |
| 106 | 448317.75 | 2222210.08 |
| 107 | 448308.30 | 2222194.20 |
| 108 | 448297.95 | 2222180.09 |
| 109 | 448295.31 | 2222180.41 |
| 110 | 448290.77 | 2222180.56 |
| 111 | 448286.24 | 2222180.33 |
| 112 | 448284.30 | 2222180.07 |
| 113 | 448283.02 | 2222180.72 |
| 114 | 448279.37 | 2222179.54 |
| 115 | 448278.05 | 2222176.95 |
| 1 | 448278.98 | 2222174.05 |
| Контур 9 | | |
| 1 | 448423.19 | 2222499.66 |
| 2 | 448437.01 | 2222518.05 |
| 3 | 448408.68 | 2222539.33 |
| 4 | 448394.87 | 2222520.94 |
| 1 | 448423.19 | 2222499.66 |
| Контур 10 | | |
| 1 | 448497.18 | 2222766.08 |
| 2 | 448520.09 | 2222768.09 |
| 3 | 448519.43 | 2222774.56 |
| 4 | 448516.49 | 2222808.86 |
| 5 | 448515.24 | 2222852.58 |
| 6 | 448520.62 | 2222888.84 |
| 7 | 448525.31 | 2222905.46 |
| 8 | 448503.17 | 2222911.71 |
| 9 | 448498.08 | 2222893.68 |
| 10 | 448492.19 | 2222853.95 |
| 11 | 448493.52 | 2222807.52 |
| 1 | 448497.18 | 2222766.08 |
| Контур 11 | | |

| | | |
|-----------|-----------|------------|
| 1 | 448526.02 | 2222927.50 |
| 2 | 448525.94 | 2222927.43 |
| 3 | 448525.45 | 2222927.57 |
| 4 | 448522.91 | 2222926.14 |
| 5 | 448521.87 | 2222922.45 |
| 6 | 448523.30 | 2222919.91 |
| 7 | 448526.23 | 2222919.09 |
| 8 | 448528.77 | 2222920.52 |
| 9 | 448529.29 | 2222922.38 |
| 10 | 448536.93 | 2222929.16 |
| 11 | 448542.66 | 2222946.51 |
| 12 | 448534.09 | 2222950.25 |
| 13 | 448546.09 | 2222980.57 |
| 14 | 448540.51 | 2222982.78 |
| 15 | 448526.38 | 2222947.07 |
| 16 | 448535.25 | 2222943.20 |
| 17 | 448531.74 | 2222932.58 |
| 1 | 448526.02 | 2222927.50 |
| Контур 12 | | |
| 1 | 448540.16 | 2223037.80 |
| 2 | 448540.95 | 2223037.47 |
| 3 | 448561.20 | 2223013.85 |
| 4 | 448571.13 | 2223013.03 |
| 5 | 448571.78 | 2223016.87 |
| 6 | 448547.00 | 2223045.76 |
| 7 | 448544.05 | 2223047.01 |
| 1 | 448540.16 | 2223037.80 |
| Контур 13 | | |
| 1 | 448654.54 | 2223077.27 |
| 2 | 448661.27 | 2223081.59 |
| 3 | 448656.95 | 2223088.33 |
| 4 | 448656.15 | 2223087.82 |
| 5 | 448639.91 | 2223113.54 |
| 6 | 448640.64 | 2223114.01 |
| 7 | 448636.32 | 2223120.75 |
| 8 | 448629.59 | 2223116.42 |
| 9 | 448633.90 | 2223109.69 |
| 10 | 448634.86 | 2223110.30 |
| 11 | 448651.11 | 2223084.57 |
| 12 | 448650.22 | 2223084.00 |
| 13 | 448650.63 | 2223083.36 |
| 14 | 448650.30 | 2223082.87 |
| 15 | 448651.46 | 2223082.06 |
| 1 | 448654.54 | 2223077.27 |
| Контур 14 | | |
| 1 | 448568.20 | 2223003.24 |
| 2 | 448580.74 | 2223017.52 |
| 3 | 448602.27 | 2223036.84 |
| 4 | 448623.92 | 2223052.23 |
| 5 | 448637.80 | 2223060.36 |

| | | |
|-----------|-----------|------------|
| 6 | 448662.16 | 2223071.25 |
| 7 | 448694.71 | 2223080.24 |
| 8 | 448722.70 | 2223083.21 |
| 9 | 448747.43 | 2223082.17 |
| 10 | 448804.84 | 2223076.43 |
| 11 | 448837.76 | 2223075.97 |
| 12 | 448853.42 | 2223076.72 |
| 13 | 448853.42 | 2223076.50 |
| 14 | 448859.42 | 2223076.44 |
| 15 | 448859.48 | 2223083.02 |
| 16 | 448837.66 | 2223081.97 |
| 17 | 448805.18 | 2223082.43 |
| 18 | 448747.85 | 2223088.16 |
| 19 | 448722.51 | 2223089.22 |
| 20 | 448693.59 | 2223086.15 |
| 21 | 448691.54 | 2223085.50 |
| 22 | 448660.12 | 2223076.92 |
| 23 | 448635.05 | 2223065.70 |
| 24 | 448626.65 | 2223060.78 |
| 25 | 448622.78 | 2223059.72 |
| 26 | 448615.86 | 2223053.85 |
| 27 | 448598.52 | 2223041.53 |
| 28 | 448576.46 | 2223021.75 |
| 29 | 448563.69 | 2223007.20 |
| 1 | 448568.20 | 2223003.24 |
| Контур 15 | | |
| 1 | 448666.90 | 2223093.29 |
| 2 | 448699.76 | 2223103.16 |
| 3 | 448713.75 | 2223105.90 |
| 4 | 448727.94 | 2223107.48 |
| 5 | 448742.43 | 2223107.88 |
| 6 | 448787.13 | 2223106.07 |
| 7 | 448787.11 | 2223105.49 |
| 8 | 448794.44 | 2223105.32 |
| 9 | 448794.65 | 2223112.35 |
| 10 | 448787.28 | 2223112.52 |
| 11 | 448787.27 | 2223112.07 |
| 12 | 448742.47 | 2223113.88 |
| 13 | 448727.52 | 2223113.47 |
| 14 | 448712.84 | 2223111.84 |
| 15 | 448698.32 | 2223108.99 |
| 16 | 448665.17 | 2223099.03 |
| 1 | 448666.90 | 2223093.29 |
| Контур 16 | | |
| 1 | 448850.38 | 2223072.20 |
| 2 | 448871.12 | 2223064.34 |
| 3 | 448872.54 | 2223068.08 |
| 4 | 448874.36 | 2223071.64 |
| 5 | 448858.45 | 2223079.77 |
| 6 | 448857.56 | 2223078.04 |

| | | |
|-----------|-----------|------------|
| 7 | 448853.21 | 2223079.68 |
| 1 | 448850.38 | 2223072.20 |
| Контур 17 | | |
| 1 | 448848.99 | 2223077.42 |
| 2 | 448853.29 | 2223075.61 |
| 3 | 448854.05 | 2223074.63 |
| 4 | 448858.79 | 2223078.31 |
| 5 | 448856.88 | 2223080.76 |
| 6 | 448853.86 | 2223148.66 |
| 7 | 448854.00 | 2223152.63 |
| 8 | 448850.12 | 2223152.77 |
| 9 | 448848.16 | 2223154.65 |
| 10 | 448844.01 | 2223150.31 |
| 11 | 448847.20 | 2223147.26 |
| 12 | 448850.19 | 2223080.26 |
| 1 | 448848.99 | 2223077.42 |
| Контур 18 | | |
| 1 | 448842.00 | 2223152.62 |
| 2 | 448846.95 | 2223152.66 |
| 3 | 448847.04 | 2223152.24 |
| 4 | 448849.19 | 2223152.67 |
| 5 | 448850.00 | 2223152.68 |
| 6 | 448850.00 | 2223152.84 |
| 7 | 448854.88 | 2223153.83 |
| 8 | 448849.73 | 2223179.26 |
| 9 | 448845.81 | 2223178.47 |
| 10 | 448841.81 | 2223178.44 |
| 1 | 448842.00 | 2223152.62 |
| Контур 19 | | |
| 1 | 449138.76 | 2223090.26 |
| 2 | 449141.12 | 2223092.09 |
| 3 | 449143.88 | 2223090.50 |
| 4 | 449146.88 | 2223095.70 |
| 5 | 449144.21 | 2223097.23 |
| 6 | 449143.50 | 2223138.05 |
| 7 | 449146.10 | 2223139.60 |
| 8 | 449143.02 | 2223144.75 |
| 9 | 449140.25 | 2223143.09 |
| 10 | 449137.70 | 2223144.80 |
| 11 | 449134.36 | 2223139.81 |
| 12 | 449136.86 | 2223138.14 |
| 13 | 449137.52 | 2223096.90 |
| 14 | 449135.08 | 2223094.99 |
| 1 | 449138.76 | 2223090.26 |
| Контур 20 | | |
| 1 | 449231.71 | 2223103.79 |
| 2 | 449237.71 | 2223103.68 |
| 3 | 449237.77 | 2223106.98 |
| 4 | 449229.13 | 2223148.58 |
| 5 | 449237.20 | 2223153.34 |

| | | |
|-----------|-----------|------------|
| 6 | 449234.15 | 2223158.51 |
| 7 | 449222.39 | 2223151.56 |
| 8 | 449231.76 | 2223106.42 |
| 1 | 449231.71 | 2223103.79 |
| Контур 21 | | |
| 1 | 449359.28 | 2223257.87 |
| 2 | 449365.24 | 2223266.90 |
| 3 | 449387.28 | 2223253.15 |
| 4 | 449397.13 | 2223251.46 |
| 5 | 449398.28 | 2223258.12 |
| 6 | 449370.75 | 2223275.25 |
| 7 | 449381.46 | 2223291.48 |
| 8 | 449461.40 | 2223422.68 |
| 9 | 449492.08 | 2223478.55 |
| 10 | 449518.40 | 2223463.66 |
| 11 | 449521.65 | 2223463.64 |
| 12 | 449521.71 | 2223473.64 |
| 13 | 449521.05 | 2223473.64 |
| 14 | 449488.19 | 2223492.24 |
| 15 | 449452.74 | 2223427.69 |
| 16 | 449373.02 | 2223296.84 |
| 17 | 449359.58 | 2223276.48 |
| 18 | 449350.93 | 2223263.37 |
| 1 | 449359.28 | 2223257.87 |
| Контур 22 | | |
| 1 | 449470.60 | 2223445.88 |
| 2 | 449476.86 | 2223455.83 |
| 3 | 449504.21 | 2223439.59 |
| 4 | 449502.60 | 2223433.61 |
| 5 | 449508.39 | 2223432.04 |
| 6 | 449511.19 | 2223442.42 |
| 7 | 449474.90 | 2223463.97 |
| 8 | 449465.52 | 2223449.08 |
| 1 | 449470.60 | 2223445.88 |
| Контур 23 | | |
| 1 | 449472.75 | 2223451.44 |
| 2 | 449478.19 | 2223457.98 |
| 3 | 449473.58 | 2223461.82 |
| 4 | 449468.14 | 2223455.28 |
| 1 | 449472.75 | 2223451.44 |
| Контур 24 | | |
| 1 | 449614.13 | 2223651.54 |
| 2 | 449619.50 | 2223649.08 |
| 3 | 449619.69 | 2223649.57 |
| 4 | 449619.89 | 2223649.71 |
| 5 | 449640.25 | 2223694.15 |
| 6 | 449649.03 | 2223713.56 |
| 7 | 449658.00 | 2223734.54 |
| 8 | 449660.06 | 2223736.17 |
| 9 | 449670.86 | 2223761.32 |

| | | |
|-----------|-----------|------------|
| 10 | 449676.95 | 2223774.23 |
| 11 | 449687.69 | 2223799.01 |
| 12 | 449682.19 | 2223801.40 |
| 13 | 449671.49 | 2223776.70 |
| 14 | 449665.39 | 2223763.79 |
| 15 | 449655.15 | 2223739.93 |
| 16 | 449653.08 | 2223738.29 |
| 17 | 449643.54 | 2223715.98 |
| 18 | 449634.79 | 2223696.63 |
| 1 | 449614.13 | 2223651.54 |
| Контур 25 | | |
| 1 | 449624.67 | 2223652.28 |
| 2 | 449627.64 | 2223659.71 |
| 3 | 449626.81 | 2223660.04 |
| 4 | 449629.64 | 2223666.35 |
| 5 | 449630.61 | 2223665.96 |
| 6 | 449633.58 | 2223673.39 |
| 7 | 449626.15 | 2223676.35 |
| 8 | 449623.18 | 2223668.92 |
| 9 | 449624.06 | 2223668.57 |
| 10 | 449621.23 | 2223662.26 |
| 11 | 449620.21 | 2223662.67 |
| 12 | 449617.24 | 2223655.24 |
| 1 | 449624.67 | 2223652.28 |
| Контур 26 | | |
| 1 | 449656.43 | 2223706.72 |
| 2 | 449679.54 | 2223758.63 |
| 3 | 449698.26 | 2223799.92 |
| 4 | 449718.86 | 2223845.10 |
| 5 | 449732.72 | 2223878.88 |
| 6 | 449682.27 | 2223904.18 |
| 7 | 449672.07 | 2223883.56 |
| 8 | 449703.30 | 2223867.76 |
| 9 | 449697.75 | 2223854.24 |
| 10 | 449677.32 | 2223809.44 |
| 11 | 449658.55 | 2223768.01 |
| 12 | 449635.39 | 2223715.99 |
| 1 | 449656.43 | 2223706.72 |
| Контур 28 | | |
| 1 | 449626.22 | 2223766.83 |
| 2 | 449627.69 | 2223766.71 |
| 3 | 449657.44 | 2223753.08 |
| 4 | 449657.24 | 2223752.16 |
| 5 | 449667.00 | 2223749.98 |
| 6 | 449668.96 | 2223758.80 |
| 7 | 449630.24 | 2223776.55 |
| 8 | 449627.00 | 2223776.80 |
| 1 | 449626.22 | 2223766.83 |
| Контур 29 | | |
| 1 | 449655.48 | 2223710.61 |

| | | |
|-----------|-----------|------------|
| 2 | 449688.81 | 2223784.32 |
| 3 | 449716.89 | 2223848.70 |
| 4 | 449724.10 | 2223872.81 |
| 5 | 449765.09 | 2223966.38 |
| 6 | 449706.36 | 2223995.56 |
| 7 | 449696.22 | 2223974.92 |
| 8 | 449735.19 | 2223955.45 |
| 9 | 449702.47 | 2223880.75 |
| 10 | 449695.26 | 2223856.62 |
| 11 | 449667.79 | 2223793.66 |
| 12 | 449634.52 | 2223720.09 |
| 1 | 449655.48 | 2223710.61 |
| Контур 30 | | |
| 1 | 449632.90 | 2223773.20 |
| 2 | 449638.76 | 2223774.46 |
| 3 | 449638.04 | 2223777.83 |
| 4 | 449650.83 | 2223793.28 |
| 5 | 449666.00 | 2223828.91 |
| 6 | 449692.95 | 2223900.00 |
| 7 | 449697.61 | 2223910.26 |
| 8 | 449732.67 | 2223987.42 |
| 9 | 449756.23 | 2224039.12 |
| 10 | 449761.82 | 2224049.81 |
| 11 | 449785.24 | 2224100.77 |
| 12 | 449815.42 | 2224166.14 |
| 13 | 449855.20 | 2224253.19 |
| 14 | 449879.07 | 2224294.68 |
| 15 | 449884.65 | 2224291.71 |
| 16 | 449888.09 | 2224298.19 |
| 17 | 449881.90 | 2224301.53 |
| 18 | 449881.52 | 2224300.81 |
| 19 | 449876.96 | 2224303.05 |
| 20 | 449849.86 | 2224255.94 |
| 21 | 449809.97 | 2224168.65 |
| 22 | 449779.79 | 2224103.28 |
| 23 | 449756.43 | 2224052.46 |
| 24 | 449750.83 | 2224041.76 |
| 25 | 449727.21 | 2223989.90 |
| 26 | 449698.14 | 2223925.93 |
| 27 | 449695.59 | 2223920.13 |
| 28 | 449692.15 | 2223912.75 |
| 29 | 449687.41 | 2223902.31 |
| 30 | 449660.44 | 2223831.15 |
| 31 | 449645.65 | 2223796.44 |
| 32 | 449631.56 | 2223779.41 |
| 1 | 449632.90 | 2223773.20 |
| Контур 31 | | |
| 1 | 449746.12 | 2224018.18 |
| 2 | 449757.02 | 2224042.06 |
| 3 | 449761.51 | 2224047.64 |

| | | |
|-----------|-----------|------------|
| 4 | 449770.53 | 2224067.23 |
| 5 | 449807.33 | 2224050.21 |
| 6 | 449810.71 | 2224050.85 |
| 7 | 449808.84 | 2224060.67 |
| 8 | 449808.61 | 2224060.63 |
| 9 | 449765.63 | 2224080.52 |
| 10 | 449752.94 | 2224052.94 |
| 11 | 449748.45 | 2224047.36 |
| 12 | 449737.02 | 2224022.33 |
| 1 | 449746.12 | 2224018.18 |
| Контур 32 | | |
| 1 | 449744.97 | 2224033.76 |
| 2 | 449752.40 | 2224030.80 |
| 3 | 449752.78 | 2224031.73 |
| 4 | 449779.24 | 2224021.17 |
| 5 | 449778.83 | 2224020.13 |
| 6 | 449786.26 | 2224017.16 |
| 7 | 449789.22 | 2224024.60 |
| 8 | 449781.79 | 2224027.56 |
| 9 | 449781.47 | 2224026.75 |
| 10 | 449755.00 | 2224037.30 |
| 11 | 449755.37 | 2224038.23 |
| 12 | 449747.94 | 2224041.19 |
| 1 | 449744.97 | 2224033.76 |
| Контур 33 | | |
| 1 | 449867.42 | 2224305.49 |
| 2 | 449865.05 | 2224296.62 |
| 3 | 449864.96 | 2224295.63 |
| 4 | 449865.19 | 2224294.66 |
| 5 | 449865.73 | 2224293.82 |
| 6 | 449866.51 | 2224293.21 |
| 7 | 449867.45 | 2224292.89 |
| 8 | 449868.45 | 2224292.89 |
| 9 | 449869.39 | 2224293.21 |
| 10 | 449870.17 | 2224293.83 |
| 11 | 449870.40 | 2224294.12 |
| 12 | 449872.91 | 2224297.68 |
| 13 | 449873.98 | 2224303.13 |
| 14 | 449903.87 | 2224367.69 |
| 15 | 449921.65 | 2224410.59 |
| 16 | 449942.22 | 2224460.32 |
| 17 | 449990.90 | 2224435.36 |
| 18 | 449995.38 | 2224442.50 |
| 19 | 449995.94 | 2224444.72 |
| 20 | 449996.03 | 2224445.72 |
| 21 | 449995.78 | 2224446.68 |
| 22 | 449995.23 | 2224447.51 |
| 23 | 449994.45 | 2224448.12 |
| 24 | 449993.50 | 2224448.43 |
| 25 | 449992.51 | 2224448.42 |

| | | |
|-----------|-----------|------------|
| 26 | 449991.57 | 2224448.09 |
| 27 | 449990.79 | 2224447.46 |
| 28 | 449990.60 | 2224447.21 |
| 29 | 449988.55 | 2224444.34 |
| 30 | 449938.69 | 2224469.90 |
| 31 | 449915.26 | 2224413.24 |
| 32 | 449897.53 | 2224370.46 |
| 1 | 449867.42 | 2224305.49 |
| Контур 34 | | |
| 1 | 449933.92 | 2224462.62 |
| 2 | 449997.78 | 2224431.63 |
| 3 | 450001.75 | 2224435.57 |
| 4 | 449997.52 | 2224439.82 |
| 5 | 449996.58 | 2224438.89 |
| 6 | 449941.54 | 2224465.60 |
| 7 | 449945.03 | 2224474.45 |
| 8 | 449954.50 | 2224474.67 |
| 9 | 449954.36 | 2224480.67 |
| 10 | 449940.91 | 2224480.36 |
| 1 | 449933.92 | 2224462.62 |
| Контур 35 | | |
| 1 | 451138.64 | 2224805.10 |
| 2 | 451146.48 | 2224808.57 |
| 3 | 451142.79 | 2224863.95 |
| 4 | 451130.71 | 2224868.63 |
| 5 | 451124.59 | 2224863.71 |
| 6 | 451136.32 | 2224859.16 |
| 7 | 451139.23 | 2224812.75 |
| 8 | 451129.80 | 2224808.57 |
| 1 | 451138.64 | 2224805.10 |
| Контур 36 | | |
| 1 | 451065.74 | 2224783.96 |
| 2 | 451131.76 | 2224787.20 |
| 3 | 451132.17 | 2224778.71 |
| 4 | 451177.12 | 2224780.92 |
| 5 | 451175.83 | 2224807.25 |
| 6 | 451246.59 | 2224806.01 |
| 7 | 451401.93 | 2224799.88 |
| 8 | 451578.25 | 2224807.49 |
| 9 | 451633.89 | 2224818.51 |
| 10 | 451687.05 | 2224826.14 |
| 11 | 451841.05 | 2224838.67 |
| 12 | 451901.62 | 2224840.93 |
| 13 | 452024.73 | 2224848.02 |
| 14 | 452086.58 | 2224855.48 |
| 15 | 452397.19 | 2224872.40 |
| 16 | 452875.04 | 2224893.02 |
| 17 | 453105.86 | 2224905.69 |
| 18 | 453279.44 | 2224911.32 |
| 19 | 453350.95 | 2224910.13 |

| | | |
|-----------|-----------|------------|
| 20 | 453470.98 | 2224931.61 |
| 21 | 453633.29 | 2224943.45 |
| 22 | 453632.56 | 2224953.42 |
| 23 | 453469.73 | 2224941.54 |
| 24 | 453350.15 | 2224920.15 |
| 25 | 453279.36 | 2224921.32 |
| 26 | 453105.42 | 2224915.68 |
| 27 | 452874.55 | 2224903.01 |
| 28 | 452396.70 | 2224882.39 |
| 29 | 452085.71 | 2224865.45 |
| 30 | 452023.84 | 2224857.99 |
| 31 | 451901.14 | 2224850.92 |
| 32 | 451840.45 | 2224848.66 |
| 33 | 451726.23 | 2224839.35 |
| 34 | 451721.02 | 2224838.78 |
| 35 | 451685.93 | 2224836.08 |
| 36 | 451632.21 | 2224828.37 |
| 37 | 451577.05 | 2224817.44 |
| 38 | 451401.91 | 2224809.88 |
| 39 | 451246.87 | 2224816.00 |
| 40 | 451165.31 | 2224817.43 |
| 41 | 451166.64 | 2224790.42 |
| 42 | 451141.67 | 2224789.19 |
| 43 | 451141.25 | 2224797.68 |
| 44 | 451065.25 | 2224793.95 |
| 1 | 451065.74 | 2224783.96 |
| Контур 37 | | |
| 1 | 451163.40 | 2224813.44 |
| 2 | 451238.06 | 2224813.21 |
| 3 | 451301.86 | 2224810.78 |
| 4 | 451379.26 | 2224808.04 |
| 5 | 451444.41 | 2224809.17 |
| 6 | 451520.94 | 2224813.56 |
| 7 | 451585.63 | 2224818.78 |
| 8 | 451654.26 | 2224828.73 |
| 9 | 451713.44 | 2224836.41 |
| 10 | 451777.60 | 2224840.96 |
| 11 | 451899.46 | 2224849.76 |
| 12 | 451899.03 | 2224855.75 |
| 13 | 451777.17 | 2224846.95 |
| 14 | 451712.84 | 2224842.38 |
| 15 | 451653.44 | 2224834.68 |
| 16 | 451584.95 | 2224824.75 |
| 17 | 451520.53 | 2224819.55 |
| 18 | 451444.19 | 2224815.16 |
| 19 | 451379.31 | 2224814.04 |
| 20 | 451302.09 | 2224816.78 |
| 21 | 451238.19 | 2224819.21 |
| 22 | 451163.42 | 2224819.44 |
| 1 | 451163.40 | 2224813.44 |

| Контур 38 | | |
|-----------|-----------|------------|
| 1 | 452153.39 | 2224640.86 |
| 2 | 452175.33 | 2224619.19 |
| 3 | 452204.90 | 2224624.27 |
| 4 | 452203.82 | 2224630.56 |
| 5 | 452216.89 | 2224641.52 |
| 6 | 452189.95 | 2225155.01 |
| 7 | 452120.47 | 2225151.37 |
| 8 | 452115.82 | 2225157.09 |
| 9 | 452092.55 | 2225138.16 |
| 10 | 452081.47 | 2225120.59 |
| 11 | 452090.70 | 2225096.36 |
| 12 | 452145.38 | 2225099.23 |
| 13 | 452167.42 | 2224679.10 |
| 14 | 452149.42 | 2224664.18 |
| 1 | 452153.39 | 2224640.86 |
| Контур 39 | | |
| 1 | 452220.44 | 2224869.15 |
| 2 | 452228.42 | 2224869.72 |
| 3 | 452227.85 | 2224877.70 |
| 4 | 452226.88 | 2224877.63 |
| 5 | 452224.43 | 2224905.69 |
| 6 | 452225.09 | 2224905.69 |
| 7 | 452225.06 | 2224913.69 |
| 8 | 452217.06 | 2224913.66 |
| 9 | 452217.09 | 2224905.66 |
| 10 | 452218.41 | 2224905.67 |
| 11 | 452220.90 | 2224877.20 |
| 12 | 452219.88 | 2224877.13 |
| 1 | 452220.44 | 2224869.15 |
| Контур 41 | | |
| 1 | 453543.98 | 2224939.97 |
| 2 | 453551.97 | 2224940.54 |
| 3 | 453551.40 | 2224948.52 |
| 4 | 453550.43 | 2224948.45 |
| 5 | 453546.30 | 2224995.71 |
| 6 | 453547.16 | 2224995.77 |
| 7 | 453546.59 | 2225003.75 |
| 8 | 453538.61 | 2225003.18 |
| 9 | 453539.18 | 2224995.20 |
| 10 | 453540.31 | 2224995.28 |
| 11 | 453544.45 | 2224948.03 |
| 12 | 453543.42 | 2224947.95 |
| 1 | 453543.98 | 2224939.97 |
| Контур 42 | | |
| 1 | 455144.29 | 2225083.72 |
| 2 | 455152.21 | 2225084.88 |
| 3 | 455151.04 | 2225092.80 |
| 4 | 455150.02 | 2225092.65 |
| 5 | 455146.02 | 2225114.53 |

| 6 | 455171.87 | 2225118.12 |
|-----------|-----------|------------|
| 7 | 455257.23 | 2225130.72 |
| 8 | 455285.66 | 2225135.60 |
| 9 | 455345.80 | 2225145.68 |
| 10 | 455381.75 | 2225154.47 |
| 11 | 455408.89 | 2225154.21 |
| 12 | 455489.73 | 2225167.31 |
| 13 | 455524.90 | 2225174.06 |
| 14 | 455647.31 | 2225195.30 |
| 15 | 455686.66 | 2225204.04 |
| 16 | 455686.73 | 2225203.53 |
| 17 | 455695.17 | 2225204.54 |
| 18 | 455694.21 | 2225212.48 |
| 19 | 455685.77 | 2225211.47 |
| 20 | 455685.95 | 2225210.03 |
| 21 | 455646.15 | 2225201.19 |
| 22 | 455523.83 | 2225179.96 |
| 23 | 455488.68 | 2225173.22 |
| 24 | 455408.44 | 2225160.22 |
| 25 | 455381.06 | 2225160.48 |
| 26 | 455344.59 | 2225151.56 |
| 27 | 455284.66 | 2225141.52 |
| 28 | 455256.29 | 2225136.65 |
| 29 | 455171.02 | 2225124.06 |
| 30 | 455142.15 | 2225120.05 |
| 31 | 455133.60 | 2225119.18 |
| 32 | 455125.89 | 2225119.37 |
| 33 | 455125.72 | 2225112.34 |
| 34 | 455133.04 | 2225112.16 |
| 35 | 455133.07 | 2225113.09 |
| 36 | 455140.05 | 2225113.81 |
| 37 | 455144.08 | 2225091.77 |
| 38 | 455143.13 | 2225091.63 |
| 1 | 455144.29 | 2225083.72 |
| Контур 43 | | |
| 1 | 455149.18 | 2225084.35 |
| 2 | 455156.50 | 2225090.10 |
| 3 | 455207.36 | 2225097.66 |
| 4 | 455232.05 | 2225099.17 |
| 5 | 455268.36 | 2225104.86 |
| 6 | 455287.49 | 2225105.97 |
| 7 | 455290.02 | 2225106.34 |
| 8 | 455289.15 | 2225112.28 |
| 9 | 455286.88 | 2225111.95 |
| 10 | 455267.72 | 2225110.83 |
| 11 | 455231.40 | 2225105.14 |
| 12 | 455206.74 | 2225103.63 |
| 13 | 455154.05 | 2225095.81 |
| 14 | 455145.47 | 2225089.07 |
| 1 | 455149.18 | 2225084.35 |

| Контур 44 | | |
|-----------|-----------|------------|
| 1 | 455197.92 | 2225097.65 |
| 2 | 455205.17 | 2225098.73 |
| 3 | 455205.12 | 2225099.12 |
| 4 | 455221.04 | 2225100.95 |
| 5 | 455243.77 | 2225102.17 |
| 6 | 455263.86 | 2225105.92 |
| 7 | 455282.58 | 2225111.01 |
| 8 | 455301.40 | 2225114.80 |
| 9 | 455328.19 | 2225118.87 |
| 10 | 455397.87 | 2225129.81 |
| 11 | 455422.75 | 2225134.40 |
| 12 | 455528.52 | 2225151.22 |
| 13 | 455564.49 | 2225156.60 |
| 14 | 455564.57 | 2225156.09 |
| 15 | 455571.82 | 2225157.16 |
| 16 | 455570.83 | 2225164.12 |
| 17 | 455563.54 | 2225163.04 |
| 18 | 455563.61 | 2225162.53 |
| 19 | 455527.60 | 2225157.15 |
| 20 | 455421.73 | 2225140.31 |
| 21 | 455396.86 | 2225135.72 |
| 22 | 455327.28 | 2225124.80 |
| 23 | 455300.36 | 2225120.71 |
| 24 | 455281.20 | 2225116.85 |
| 25 | 455262.52 | 2225111.77 |
| 26 | 455243.06 | 2225108.14 |
| 27 | 455220.53 | 2225106.93 |
| 28 | 455204.28 | 2225105.06 |
| 29 | 455204.19 | 2225105.69 |
| 30 | 455196.89 | 2225104.61 |
| 1 | 455197.92 | 2225097.65 |
| Контур 45 | | |
| 1 | 455292.51 | 2225144.83 |
| 2 | 455298.71 | 2225144.78 |
| 3 | 455304.96 | 2225106.93 |
| 4 | 455309.38 | 2225104.00 |
| 5 | 455312.70 | 2225109.00 |
| 6 | 455310.46 | 2225110.49 |
| 7 | 455303.80 | 2225150.74 |
| 8 | 455292.55 | 2225150.83 |
| 1 | 455292.51 | 2225144.83 |
| Контур 46 | | |
| 1 | 455363.00 | 2225119.87 |
| 2 | 455370.80 | 2225121.66 |
| 3 | 455369.01 | 2225129.45 |
| 4 | 455368.28 | 2225129.29 |
| 5 | 455363.16 | 2225156.17 |
| 6 | 455364.76 | 2225156.85 |
| 7 | 455361.63 | 2225164.21 |

| 8 | 455354.27 | 2225161.10 |
|-----------|-----------|------------|
| 9 | 455357.39 | 2225153.73 |
| 10 | 455357.51 | 2225153.78 |
| 11 | 455362.43 | 2225127.95 |
| 12 | 455361.21 | 2225127.67 |
| 1 | 455363.00 | 2225119.87 |
| Контур 47 | | |
| 1. | 455614.83 | 2225164.39 |
| 2. | 455634.61 | 2225164.43 |
| 3. | 455646.26 | 2225166.99 |
| 4. | 455682.51 | 2225176.7 |
| 5. | 455686.09 | 2225180.25 |
| 6. | 455701.16 | 2225183.35 |
| 7. | 455701.66 | 2225180.77 |
| 8. | 455705.73 | 2225180.91 |
| 9. | 455716.78 | 2225186.55 |
| 10. | 455724.36 | 2225188.11 |
| 11. | 455743.38 | 2225195.13 |
| 12. | 455746.94 | 2225196.03 |
| 13. | 455755.15 | 2225198.88 |
| 14. | 455758 | 2225195.7 |
| 15. | 455758.66 | 2225195.86 |
| 16. | 455758.35 | 2225197.23 |
| 17. | 455760.36 | 2225197.73 |
| 18. | 455760.8 | 2225196.34 |
| 19. | 455767.21 | 2225197.88 |
| 20. | 455767.26 | 2225197.65 |
| 21. | 455770.21 | 2225197.52 |
| 22. | 455770.65 | 2225208.34 |
| 23. | 455738.25 | 2225198.06 |
| 24. | 455711.52 | 2225190.52 |
| 25. | 455689.09 | 2225184.83 |
| 26. | 455683 | 2225211.01 |
| 27. | 455684.22 | 2225216.21 |
| 28. | 455680.44 | 2225219.43 |
| 29. | 455680.02 | 2225219.72 |
| 30. | 455679.09 | 2225220.08 |
| 31. | 455678.1 | 2225220.11 |
| 32. | 455677.15 | 2225219.82 |
| 33. | 455676.35 | 2225219.23 |
| 34. | 455675.78 | 2225218.41 |
| 35. | 455675.51 | 2225217.45 |
| 36. | 455675.57 | 2225216.46 |
| 37. | 455683.31 | 2225183.22 |
| 38. | 455641.51 | 2225170.44 |
| 39. | 455619.99 | 2225170.4 |
| 40. | 455616.43 | 2225194.21 |
| 41. | 455613.59 | 2225203.43 |
| 42. | 455607.86 | 2225201.67 |
| 43. | 455610.56 | 2225192.88 |

| | | |
|--|-----------|------------|
| 1 | 455614.83 | 2225164.39 |
| Контур 48 | | |
| 1 | 455663.44 | 2225145.58 |
| 2 | 455670.43 | 2225144.89 |
| 3 | 455671.12 | 2225151.88 |
| 4 | 455670.35 | 2225151.94 |
| 5 | 455670.77 | 2225156.23 |
| 6 | 455671.56 | 2225160.46 |
| 7 | 455672.72 | 2225164.61 |
| 8 | 455674.24 | 2225168.64 |
| 9 | 455676.10 | 2225172.52 |
| 10 | 455676.44 | 2225173.53 |
| 11 | 455678.56 | 2225226.59 |
| 12 | 455679.40 | 2225226.54 |
| 13 | 455679.82 | 2225234.53 |
| 14 | 455671.84 | 2225234.96 |
| 15 | 455671.41 | 2225226.98 |
| 16 | 455672.57 | 2225226.91 |
| 17 | 455670.49 | 2225174.76 |
| 18 | 455668.59 | 2225170.61 |
| 19 | 455667.02 | 2225166.32 |
| 20 | 455665.79 | 2225161.92 |
| 21 | 455664.91 | 2225157.44 |
| 22 | 455664.38 | 2225152.90 |
| 23 | 455664.16 | 2225152.92 |
| 1 | 455663.44 | 2225145.58 |
| Контур 49 | | |
| 1 | 455515.04 | 2225183.16 |
| 2 | 455523.49 | 2225176.03 |
| 3 | 455555.27 | 2225181.05 |
| 4 | 455585.93 | 2225186.10 |
| 5 | 455613.97 | 2225190.58 |
| 6 | 455613.02 | 2225196.50 |
| 7 | 455588.47 | 2225192.57 |
| 8 | 455589.93 | 2225196.30 |
| 9 | 455584.35 | 2225198.49 |
| 10 | 455581.59 | 2225191.46 |
| 11 | 455554.31 | 2225186.97 |
| 12 | 455525.26 | 2225182.39 |
| 13 | 455518.91 | 2225187.74 |
| 1 | 455515.04 | 2225183.16 |
| Наземных элементов инженерных сетей | | |
| № точки | X | Y |
| Контур 1 | | |
| 1 | 448011.24 | 2221990.68 |
| 2 | 448007.81 | 2221999.49 |
| 3 | 448004.58 | 2221998.23 |
| 4 | 448008.03 | 2221989.43 |

| | | |
|-----------|-----------|------------|
| 1 | 448011.24 | 2221990.68 |
| Контур 2 | | |
| 1 | 448030.57 | 2221941.65 |
| 2 | 448027.21 | 2221950.48 |
| 3 | 448023.98 | 2221949.24 |
| 4 | 448027.35 | 2221940.42 |
| 1 | 448030.57 | 2221941.65 |
| Контур 3 | | |
| 1 | 448858.75 | 2223068.88 |
| 2 | 448858.24 | 2223078.31 |
| 3 | 448854.80 | 2223078.13 |
| 4 | 448855.29 | 2223068.69 |
| 1 | 448858.75 | 2223068.88 |
| Контур 4 | | |
| 1 | 448853.75 | 2223068.72 |
| 2 | 448853.24 | 2223078.15 |
| 3 | 448849.80 | 2223077.97 |
| 4 | 448850.29 | 2223068.54 |
| 1 | 448853.75 | 2223068.72 |
| Контур 5 | | |
| 1 | 448852.82 | 2223151.35 |
| 2 | 448852.24 | 2223160.78 |
| 3 | 448848.80 | 2223160.57 |
| 4 | 448849.36 | 2223151.15 |
| 1 | 448852.82 | 2223151.35 |
| Контур 6 | | |
| 1 | 448847.82 | 2223151.05 |
| 2 | 448847.25 | 2223160.46 |
| 3 | 448843.81 | 2223160.25 |
| 4 | 448844.37 | 2223150.82 |
| 1 | 448847.82 | 2223151.05 |
| Контур 7 | | |
| 1 | 449235.71 | 2223095.77 |
| 2 | 449236.50 | 2223105.19 |
| 3 | 449233.07 | 2223105.48 |
| 4 | 449232.27 | 2223096.06 |
| 1 | 449235.71 | 2223095.77 |
| Контур 8 | | |
| 1 | 449234.45 | 2223153.81 |
| 2 | 449243.58 | 2223156.23 |
| 3 | 449242.70 | 2223159.57 |
| 4 | 449233.56 | 2223157.16 |
| 1 | 449234.45 | 2223153.81 |
| Контур 9 | | |
| 1 | 451239.90 | 2224817.88 |
| 2 | 451230.47 | 2224818.19 |
| 3 | 451230.36 | 2224814.74 |
| 4 | 451239.79 | 2224814.43 |
| 1 | 451239.90 | 2224817.88 |
| Контур 10 | | |

| | | |
|-----------|-----------|------------|
| 1 | 451301.00 | 2224812.34 |
| 2 | 451300.97 | 2224815.79 |
| 3 | 451297.53 | 2224815.76 |
| 4 | 451297.55 | 2224812.31 |
| 1 | 451301.00 | 2224812.34 |
| Контур 11 | | |
| 1 | 451381.06 | 2224812.71 |
| 2 | 451371.63 | 2224813.01 |
| 3 | 451371.52 | 2224809.56 |
| 4 | 451380.95 | 2224809.26 |
| 1 | 451381.06 | 2224812.71 |
| Контур 12 | | |
| 1 | 451445.35 | 2224813.80 |
| 2 | 451441.90 | 2224813.77 |
| 3 | 451441.93 | 2224810.32 |
| 4 | 451445.38 | 2224810.35 |
| 1 | 451445.35 | 2224813.80 |
| Контур 13 | | |
| 1 | 451513.17 | 2224814.27 |
| 2 | 451522.58 | 2224814.96 |
| 3 | 451522.33 | 2224818.40 |
| 4 | 451512.92 | 2224817.71 |
| 1 | 451513.17 | 2224814.27 |
| Контур 14 | | |

| | | |
|-----------|-----------|------------|
| 1 | 451591.95 | 2224816.81 |
| 2 | 451593.37 | 2224819.95 |
| 3 | 451584.77 | 2224823.84 |
| 4 | 451583.35 | 2224820.69 |
| 1 | 451591.95 | 2224816.81 |
| Контур 15 | | |
| 1 | 451655.75 | 2224830.18 |
| 2 | 451655.37 | 2224833.61 |
| 3 | 451651.94 | 2224833.23 |
| 4 | 451652.33 | 2224829.80 |
| 1 | 451655.75 | 2224830.18 |
| Контур 16 | | |
| 1 | 451720.53 | 2224842.20 |
| 2 | 451711.19 | 2224840.86 |
| 3 | 451711.68 | 2224837.44 |
| 4 | 451721.02 | 2224838.78 |
| 1 | 451720.53 | 2224842.20 |
| Контур 17 | | |
| 1 | 451773.96 | 2224841.95 |
| 2 | 451777.41 | 2224842.00 |
| 3 | 451777.36 | 2224845.45 |
| 4 | 451773.91 | 2224845.40 |
| 1 | 451773.96 | 2224841.95 |

5. Предельные параметры разрешенного строительства, реконструкции объектов капитального строительства, входящих в состав линейного объекта в границах зон его планируемого размещения

Предельные параметры застройки территории в границах зон планируемого размещения объектов капитального строительства, проектируемых в составе линейного объекта, представлены в Таблице 5.1.

Таблица 5.1. Предельные параметры застройки территории в границах зон планируемого размещения объектов капитального строительства, проектируемых в составе линейного объекта

| Номер зоны планируемого размещения линейных объектов | Назначение объекта капитального строительства | Предельное количество этажей объектов капитального строительства | Предельная высота объектов капитального строительства, м | Максимальный процент застройки, % | Минимальные отступы от границ земельных участков, м |
|--|---|--|--|-----------------------------------|---|
| 1-5 | Коммуникации предназначенные для пересечения пешеходами улиц, дорог и других искусственных преград* | | 10 | 100 | 0 |

* согласно 3.1.11 СП 396.1325800.2018 Улицы и дороги населенных пунктов. Правила градостроительного проектирования.

6. Информация о необходимости осуществления мероприятий по защите сохраняемых объектов капитального строительства (здание, строение, сооружение, объекты, строительство которых не завершено), существующих и строящихся на момент подготовки проекта планировки территории, а также объектов капитального строительства, планируемых к строительству в соответствии с ранее утвержденной документацией по планировке территории, от возможного негативного воздействия в связи с размещением линейных объектов

Сохраняемые объекты капитального строительства – здания, строения – в границах территории, применительно к которой осуществляется подготовка проекта планировки территории – отсутствуют.

В отношении объектов инженерной инфраструктуры необходимо предусмотреть мероприятия по защите в соответствии с техническими условиями владельцев.

Вынос (переустройство) (а также мероприятия по защите) электросетевых объектов осуществляется на основании заключаемого на последующих стадиях

реализации объекта соглашения о компенсации между ПАО "Ленэнерго" и заявителем. Исходные данные выдаются для проектирования и не являются основанием для производства работ. Окончательные технические условия будут выданы при заключении договора услуг с ПАО "Ленэнерго". Заказчику титула необходимо обратиться в ЦОК ПАО "Ленэнерго" для составления соглашения о компенсации нарушенного права собственности и получения соответствующих технических условий на переустройство объектов электросетевого хозяйства, как приложение к соглашению.

В границах проектирования объекта расположены участки существующей тепловой сети 2Ду 700 мм. Необходимо предусмотреть защиту на участке протяженностью 70 м. Защита выполняется с сохранением существующего типа прокладки на коммуникационной эстакаде. Новая коммуникационная эстакада предусмотрена с возможностью перспективной прокладки на ней трубопроводов 2Ду800мм.

Необходимо предусмотреть защиту участков магистрального нефтепровода (МН) и магистральных нефтепродуктопроводов (МНПП):

- 1) МНПП "Ярославль-Приморск 2" DN700 в стальном футляре Ду1000мм;
- 2) МН "Палкино-Приморск" DN1000 в стальном футляре Ду1200мм;
- 3) МНПП "Ярославль-Приморск 1" DN500 в стальном футляре Ду700мм.

Длина МНПП Ду700 мм – 81.8 м, длина МН Ду1000 мм – 81.5 м, длина МНПП Ду500 мм – 81.7 м.

7.Информация о необходимости осуществления мероприятий по сохранению объектов культурного наследия от возможного негативного воздействия в связи с размещением линейных объектов

Граница зоны планируемого размещения линейного объекта "Реконструкция автомобильной дороги общего пользования регионального значения "Санкт-Петербург - Матокса" на участке км 0 - км 10 во Всеволожском районе Ленинградской области":

- частично расположена в границах территории и границах защитной зоны объекта культурного наследия регионального значения "Церковь Святой Великомученицы Екатерины" по адресу: Ленинградская область, Всеволожский муниципальный район, Муринское городское поселение, г. Мурино, ул. Кооперативная, д. 21 (приказ комитета по культуре Ленинградской области от 28.10.2019 № 01-03/19-430);

- примыкает к границам территории и частично расположена в защитной зоне объекта культурного наследия регионального значения "Часовня "В память императора Александра II"" по адресу: Ленинградская область, Всеволожский муниципальный район, Муринское городское поселение, г. Мурино у перекрестка Центральной и Кооперативной улиц (приказ комитета по культуре Ленинградской области от 28.10.2019 № 01-03/19-429).

В соответствии со ст. 34.1 Федерального закона от 25.06.2002 № 73-ФЗ "Об объектах культурного наследия (памятниках истории и культуры) народов Российской Федерации" (далее - Федеральный закон № 73-ФЗ) в границах защитных

зон объектов культурного наследия допускается строительство и реконструкция линейных объектов.

В соответствии со ст. 36 Федерального закона № 73-ФЗ изыскательские, проектные, земляные, строительные, хозяйственные и иные работы в границах территории объекта культурного наследия, включенного в реестр, проводятся при условии соблюдения установленных ст. 5.1 Федерального закона № 73-ФЗ требований к осуществлению деятельности в границах территории объекта культурного наследия и при условии реализации согласованного органом охраны объектов культурного наследия обязательного раздела об обеспечении сохранности объектов культурного наследия в проектах проведения таких работ или проектов обеспечения сохранности указанных объектов культурного наследия, включающих оценку воздействия проводимых работ на объекты культурного наследия (далее – документация, обосновывающая меры по обеспечению сохранности объектов культурного наследия).

Учитывая изложенное на последующих стадиях реализации Объекта, заказчик работ обязан:

- разработать документацию, обосновывающую меры по обеспечению сохранности объектов культурного наследия;
- получить по документации, обосновывающей меры, по обеспечению сохранности объектов культурного наследия, заключение государственной историко-культурной экспертизы и представить его совместно с указанной документацией в Комитет на согласование;
- обеспечить реализацию согласованной Комитетом по сохранению культурного наследия Ленинградской области документации, обосновывающей меры по обеспечению сохранности объектов культурного наследия.

В случае обнаружения в ходе проведения изыскательских, проектных, земляных, строительных, мелиоративных, хозяйственных и иных работ объекта, обладающего признаками объекта культурного наследия, в том числе объекта археологического наследия, заказчик указанных работ, технический заказчик (застройщик) объекта капитального строительства, лицо, проводящее указанные работы, обязаны незамедлительно приостановить работы и в течение трех дней со дня обнаружения такого объекта направить в региональный орган охраны объектов культурного наследия письменное заявление об обнаруженном объекте культурного наследия либо заявление в форме электронного документа, подписанного усиленной квалифицированной электронной подписью в соответствии с требованиями Федерального закона от 06.04.2011 № 63-ФЗ "Об электронной подписи".

8. Информация о необходимости осуществления мероприятий по охране окружающей среды

Мероприятия по уменьшению выбросов в атмосферу в период строительства

С целью защиты приземных слоев атмосферного воздуха проектируемой территории и прилегающих районов от загрязнения необходимо предусмотреть воздухоохраные мероприятия:

- в зимний и переходный периоды сокращение выбросов пыли происходит за счет снега, поверхностной влажности материала, низких температур – комкование пылевой и мелкозернистой фракции, образование на поверхности продукции слоя льда;
- минимальное время работы оборудования на холостом ходу;
- использование только технически исправного автотранспорта, прошедшего ежегодный технический осмотр. Необходимо регулярное проведение работ на СТО по контролю токсичности отработанных газов в соответствии с ГОСТ;
- запретить использование строительной техники с изношенными двигателями;
- для предотвращения возгорания и выделения загрязняющих веществ при горении мусора необходимо неукоснительное соблюдение правил эксплуатации и техники безопасности, а также правил пожарной безопасности. Сжигание мусора и отходов на прилегающей территории категорически запрещается;
- строительные материалы вывозятся из карьеров при естественной влажности более 20%. При этом мелкая фракция пыли комкуется;
- перевозка строительных материалов производится в закрытых кузовах самосвалов с тентами, что исключает сдвиг мелкой фракции пыли в воздух;
- при проведении земляных работ участок регулярно поливается водой из поливальной машины, что исключает пыление на участке строительства.

Мероприятия по уменьшению выбросов в атмосферу в период эксплуатации

В период эксплуатации объекта загрязнение атмосферного воздуха будет происходить в результате выбросов в атмосферу загрязняющих веществ от автомобилей. При эксплуатации исправной техники и соблюдении комплекса природоохранных мероприятий уровень загрязнения атмосферы будет незначительным. Мероприятия не требуются.

Мероприятия по охране земельных ресурсов

При организации строительства необходимо предусмотреть мероприятия и работы по охране окружающей среды, которые направлены на предотвращение потерь природных ресурсов.

При производстве работ предусматриваются следующие мероприятия по охране окружающей среды:

- строительный мусор, образующийся в процессе строительства, собирается в герметичные контейнеры, и регулярно, по мере образования, вывозится на свалку;
- не допускается накопление и размыв мусора поверхностным стоком или разнос по территории легких фракций ветром;

– применение технически исправных машин и механизмов, исключающих подтеки нефтепродуктов.

Охрана геологической среды во время эксплуатации будет обеспечиваться следующими организационными мерами:

– мониторинг опасных экзогенных геологических процессов в ходе эксплуатации для оперативного принятия предупредительных мер;

– своевременное и качественное выполнение всех природоохранных мероприятий.

Мероприятия по рациональному использованию и охране вод и водных биоресурсов

Для уменьшения вредного воздействия на водные объекты необходимо предусмотреть следующие общие мероприятия:

– использование привозной воды для обеспечения нужд строителей в воде питьевого качества;

– запрещение использования воды питьевого качества для производственных нужд;

– проведение инструктажа с работниками по соблюдению требований охраны водных объектов;

– организация мойки колес автомашин на базе комплекта оборудования с системой оборотного водоснабжения перед выездом автотранспорта и спецтехники за пределы стройки;

– организация строительного городка на усовершенствованном покрытии;

– устройство биотуалетов для организованного сбора и транспортировки бытовых сточных вод;

– исключение сброса сточных вод в подземные горизонты;

– исключение сброса неочищенных поверхностных стоков с полотна дороги в водные объекты (на стадии разработки проектной документации необходимо предусмотреть соответствующие технические решения);

– минимизация отходов потребления и строительства;

– организация системы селективного сбора и временного хранения образующихся отходов потребления;

– временное хранение отходов на специально организованных местах в металлических контейнерах, исключающих контакт атмосферных осадков с отходами;

– организация контроля за условиями временного хранения отходов;

– своевременный вывоз всех образующихся отходов в соответствии с санитарными нормами и правилами;

– стоянка транспортных средств только на дорогах и в специально оборудованных местах, имеющих твердое покрытие;

– недопущение проведения технического ремонта и обслуживания строительной техники на территории строительства;

– заправка строительной техники и автотранспорта ремонтных бригад только за пределами водоохранной зоны и прибрежной защитной полосы водных объектов

при помощи специальных топливозаправщиков на оборудованной территории с твердым покрытием;

- оборудование специальными поддонами стационарных механизмов для исключения пролива топлива и масел;

- по возможности заправка строительной техники и автотранспорта на ближайших АЗС;

- стоянка машин и механизмов в нерабочее время на специальных площадках;

- запрещение применения реагентов, гарантирующих предупреждение ухудшения среды обитания;

- разборка всех временных сооружений после окончания реконструкции, очистка стройплощадки.

Данные технические решения позволят исключить возможность загрязнения поверхностных и подземных вод при нормальной работе и свести к минимуму вероятность их загрязнения при аварийных ситуациях.

Мероприятия по обращению с отходами

Для снижения воздействия отходов при строительстве на окружающую среду необходимо предусмотреть следующие мероприятия:

- временное складирование строительных материалов и отходов в специально оборудованных местах;

- своевременный вывоз отходов на лицензированные предприятия;

- предотвращение разлива токсичных жидкостей и нефтепродуктов на территории стройплощадки;

- при возникновении аварийной ситуации предусмотреть сбор проливов токсичных жидкостей или нефтепродуктов с помощью чистого песка с последующим вывозом отходов на захоронение;

- обеспечение при выезде с территории строительной площадки мойки колёс и кузовов транспортных средств;

- в целях наименьшего загрязнения окружающей среды предусматривается централизованная поставка растворов, а также необходимых инертных материалов специализированным транспортом.

Мероприятия, направленные на защиту объектов животного мира

В соответствии со ст. 28 Федерального закона "О животном мире" № 52-ФЗ от 24.04.1995 г. (в редакции от 03.08.2018) и во исполнение Постановления Правительства Российской Федерации от 13.08.1996 № 997 (в редакции от 13.03.2008 г. № 1 69) "Об утверждении Требований по предотвращению гибели объектов животного мира при осуществлении производственных процессов, а также при эксплуатации транспортных магистралей, трубопроводов, линий связи и электропередачи" (V. Требования при эксплуатации транспортных магистралей и объектов) для предотвращения гибели объектов животного мира при переходе транспортных магистралей во время сезонных миграций предусмотрены комплексные природоохранные мероприятия в составе обеспечения защиты от шума, сохранения почв, защиты воздушного бассейна от загрязнений и пр.

Ввиду того, что пути миграции диких животных и постоянные круглогодичные переходы через проезжую часть диких копытных животных в районе реконструкции

автомобильной дороги от Санкт-Петербург - Матокса отсутствуют, а участок автодороги расположен в структуре селитебной территории населенного пункта, специальные мероприятия в составе природоохранных мероприятий не предусмотрены, за исключением сохранения существующих элементов автомобильной дороги, связанных с сохранением пересекаемых водных объектов (р. Охта).

При разработке проектной документации на следующих этапах проектирования наряду с требованиями ППРФ №78 следует учесть замечания, направленные Комитетом по охране, контролю и урегулированию использования объектов животного мира Ленинградской области в адрес Председателя комитета градостроительной политики Ленинградской области от 18.11.2021 И-4851/2021.

Мероприятия, направленные на защиту от шума

По результатам расчета уровней шума на территории необходимо предусмотреть установку шумозащитного экрана на участке автомобильной дороги, проходящей в границах жилой застройки селитебной территории городских и сельских поселений.

Для обеспечения нормативных условий необходимо предусмотреть конструктивно-планировочные мероприятия на объектах застройки (на фасадах зданий жилой застройки для постоянного проживания, расположенных по красной линии, ориентированных на планируемый объект) - замену типов оконных заполнений на окна с двухкамерными стеклопакетами с шумозащитными приточными клапанами.

Также необходимо сохранить максимально возможное количество деревьев, растущих вдоль автомобильной дороги перед жилыми зданиями, для снижения уровня звука.

Для защиты от шума на период строительства необходимо на дальнейших стадиях проектом предусмотреть:

- проведение строительных работ только в дневное время;
- осуществление расстановки работающих машин на строительной площадке с учетом взаимного ограждения и естественных преград;
- установку глушителей при всасывании воздуха, виброизоляторов и вибродемпферов шума на компрессорных установках;
- установку амортизаторов для гашения вибрации;
- осуществление профилактического ремонта механизмов;
- периодический контроль состояния техники и своевременное устранение неисправностей;
- создание программы мониторинга, проведение мониторинга и шумового воздействия в контрольных точках.

На последующих стадиях проектирования (ПД) необходимо выполнить экологические изыскания с детальным акустическим расчетом.

9. Информация о необходимости осуществления мероприятий по защите территории от чрезвычайных ситуаций природного и техногенного характера, в том числе по обеспечению пожарной безопасности и гражданской обороне

Необходимость осуществления мероприятий по защите территории от чрезвычайных ситуаций природного и техногенного характера, в том числе по обеспечению пожарной безопасности и гражданской обороне представлена в объеме графической части. По составу определяется требованиями ГОСТ Р 22.2.01-2015 и СП 11-112-2001 "Порядок разработки и состав раздела "Инженерно-технические мероприятия гражданской обороны. Мероприятия по предупреждению чрезвычайных ситуаций" градостроительной документации для территорий городских и сельских поселений, других муниципальных образований".

Мероприятия по предупреждению чрезвычайных ситуаций природного характера

Наблюдаемые в районе строительства опасные природные явления - сильные снегопады, морозы, налипания мокрого снега, наледи, ливневые дожди, грозы, ураганные и шквалистые ветры.

При размещении объекта и реконструкции линейных объектов, связанной с изменением местоположения и переустройством инженерных коммуникаций с сохранением местоположения зон трассировки, предусматриваются и/или учитываются мероприятия по защите проектируемой территории от опасных природных процессов:

- отсутствие размещения стационарных огне- пожаро- взрывоопасных объектов, в том числе обеспечение пожарных разрывов и/или мероприятий ГОиЧС и ПБ при размещении указанных объектов, связанных с эксплуатацией;

- минимизация пересечений трассы автомобильной дороги линиями ВЛ, в том числе участков с приближенным параллельным следованием;

- перевод пересечений с линиями ЭС в кабельное исполнение;

- обеспечение опор и кронштейнов для установки светильников конструктивным креплением для обеспечения ветрозащиты, устойчивости и молниезащиты (общие решения обеспечения молниеприемниками и молниеотводами к фундаменту-заземлителю);

- обеспечение условий безопасного пересечения и технической надежности и долговечности зон пересечения с трассами газопроводов и нефтепроводов для исключения возникновения пожара;

- обеспечения условий содержания и поддержание потребительских свойств автомобильной дороги на максимально возможном уровне для фактически сложившегося транспортно-эксплуатационного состояния дороги. Автомобильная дорога и каждый ее конструктивный элемент должен содержаться в состоянии, обеспечивающем круглосуточное, бесперебойное и безопасное движение автотранспортных средств, в том числе с ликвидацией последствий ДТП с сопутствующими неудовлетворительными дорожными условиями, зависящими от дефектов содержания автомобильной дороги;

- обеспечение минимальных сроков ликвидации зимней скользкости и

окончания снегоочистки для автомобильной дороги с учетом транспортно-эксплуатационной характеристики;

–обеспечение патрульной очистки (систематические проезды машин по обслуживаемому участку дороги в течение всего времени пока продолжается снегопад).

Мероприятия по предупреждению чрезвычайных ситуаций техногенного характера, мероприятия по гражданской обороне

Для предупреждения чрезвычайных ситуаций техногенного характера и в качестве мероприятий по гражданской обороне предусматривается:

–беспрепятственный подъезд на проектируемую территорию пожарных машин, сил и средств ликвидации последствий ЧС;

–обеспечение системы противопожарной защиты линейного объекта и соблюдения требований безопасности: защиты проектируемого объекта от пожара путем организации системы предотвращения пожаров, системы противопожарной защиты, комплекса организационно-технических мероприятий;

–соблюдением условий технического контроля зоны пересечений, мониторинга состояния инженерных коммуникаций и условий безопасности;

–соблюдение условий содержания железобетонных и бетонных пролетных строений и опор. Особое внимание должно быть обращено на предупреждение застоя воды в балластных корытах и в других местах; обеспечение исправного состояния изоляции; предупреждение образования и развития трещин и других повреждений, в том числе условий содержания гидроизоляции пролетных строений с односкатным отводом воды для обеспечения защиты бетона плит, боковых поверхностей балок и диафрагм от воздействия влаги, а также беспрепятственный сток воды в зазоры в конструкциях мостовых переходов и водопропускных систем.

Мероприятия по обеспечению пожарной безопасности

Основные мероприятия, обеспечивающие пожаро-безопасную эксплуатацию инженерного оборудования проектируемого объекта:

–мероприятия, препятствующие образованию участков скопления ЛВЖ, ГЖ и горючих газов - конструкция проектируемой автомобильной дороги с мостовыми сооружениями обеспечивает проветривание территории, а также слив ЛВЖ, ГЖ и горючих газов по естественному уклону за пределы дорожного полотна при возможном разливе в результате аварии;

–наличие наружного освещения - в рамках обустройства проектируемой автодороги проектом предусматривается внешнее электроосвещение проектируемой автодороги, мостовых сооружений и путепроводов;

–наличие автоматических систем противопожарной защиты - проектируемые сооружения не подлежат оборудованию автоматической пожарной сигнализацией, автоматическим пожаротушением и системой оповещения и управления эвакуацией людей при пожаре;

–наличие на участке проектирования нефтепроводов, высоковольтных линий электропередач регламентируют при проведении работ на всем протяжении проектируемого участка автодороги необходимость переустройства инженерных

коммуникаций, попадающих в зону влияния рассматриваемой автодороги.

Виды и объемы работ по переустройству коммуникаций определены в соответствии с техническими условиями их владельцев и в присутствии их представителей специализированными организациями или службами владельцев коммуникаций.

Тушение возможного пожара и проведение работ по спасанию людей обеспечиваются конструктивными, объемно-планировочными, инженерно-техническими и организационными мероприятиями, к ним относятся:

–устройство пожарных проездов и подъездных путей для пожарной техники;

–размещение в пределах нормативного радиуса выезда подразделения пожарной охраны с необходимой численностью личного состава и оснащенного пожарной техникой, соответствующей условиям тушения пожаров на объекте.

Каждый пожар характеризуется разнообразной обстановкой и для его тушения требуются различные огнетушащие средства и разное количество сил и средств. Основными источниками опасных веществ на проектируемом участке являются аварии с участием транспортируемых ЛВЖ, ГЖ или СУГ.

УТВЕРЖДЕН
распоряжением Правительства
Ленинградской области
от 28 февраля 2023 года № 124-р
(приложение 4)

ПРОЕКТ МЕЖЕВАНИЯ ТЕРРИТОРИИ
в целях размещения объекта регионального значения
"Автомобильная дорога регионального значения "Санкт-Петербург –
Матокса" (реконструкция) (по титулу: "Реконструкция автомобильной
дороги общего пользования регионального значения "Санкт-Петербург –
Матокса" на участке км 0 – км 10 во Всеволожском районе
Ленинградской области")

Чертеж межевания территории




Условные обозначения:


Границы существующих и планируемых элементов планировочной структуры:


Существующие:

-  кварталы
-  улично-дорожная сеть

Планируемые:

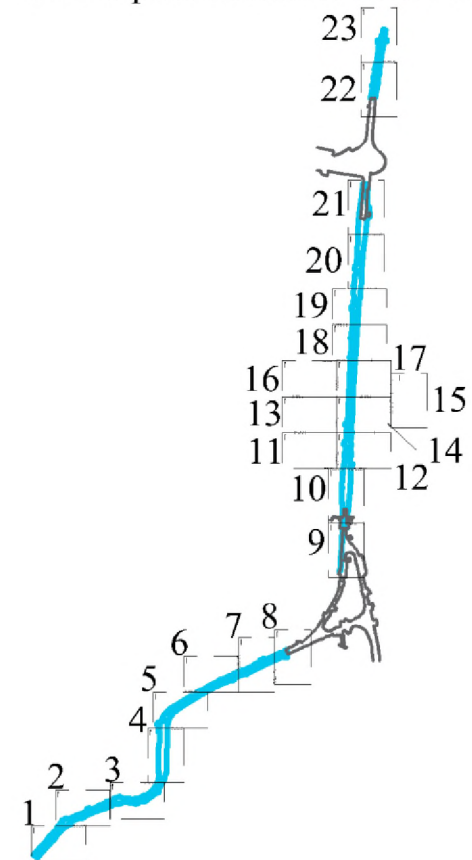
-  улично-дорожная сеть (граница автомобильной дороги общего пользования регионального значения/ границы автомобильных дорог и улиц местного значения)
-  Граница образуемого земельного участка, в том числе в отношении которого предполагается его изъятие и (или) резервирование для государственных или муниципальных нужд
-  Граница изменяемого земельного участка

 [47:07:0711002:47:3У1](#) Условный номер образуемого земельного участка

 [47:07:0712016:32](#) Кадастровый номер земельного участка, в отношении которого предполагается его изъятие или резервирование для государственных или муниципальных нужд

 Красные линии

Схема расположения листов



Линия совмещения с листом 2

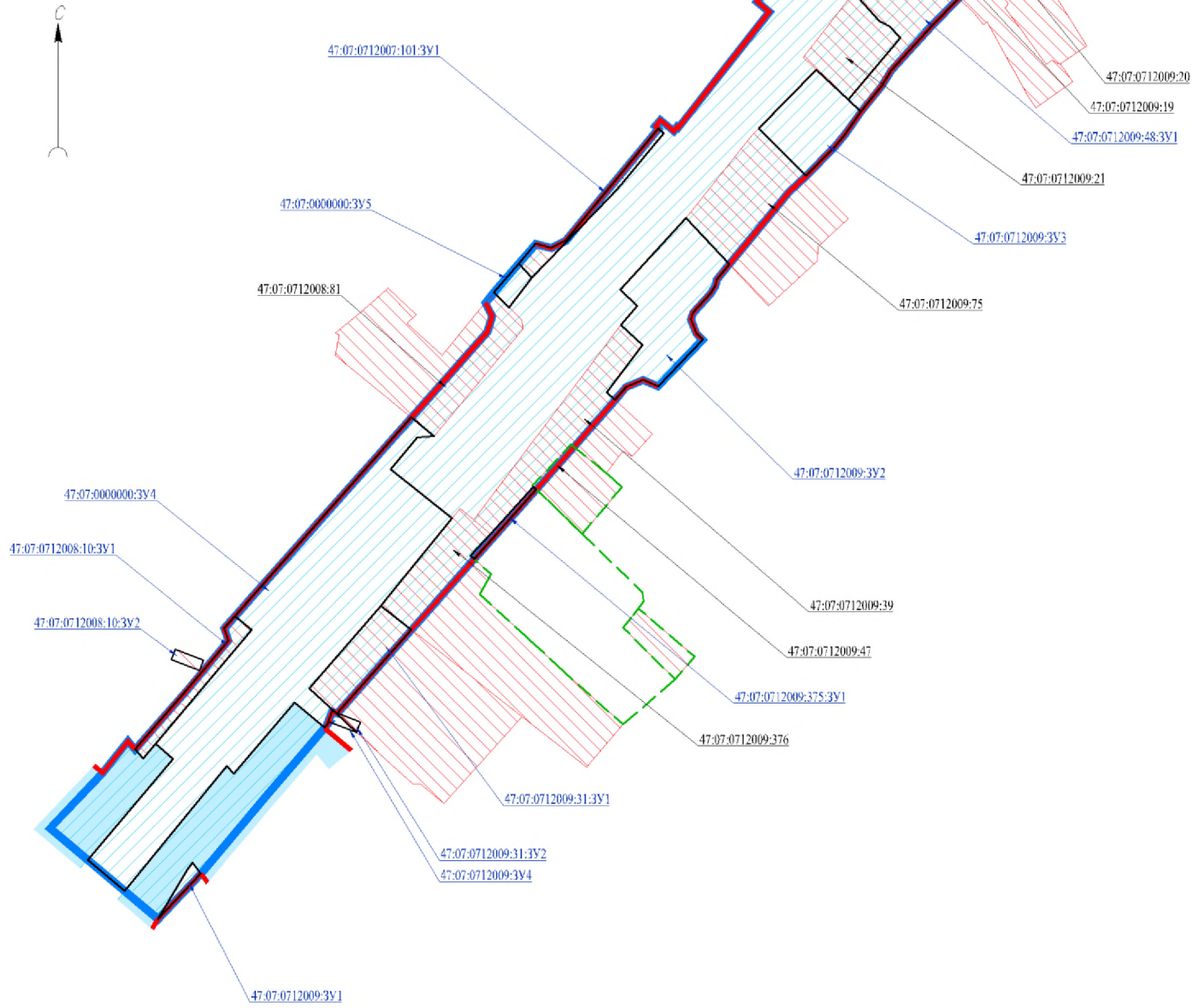
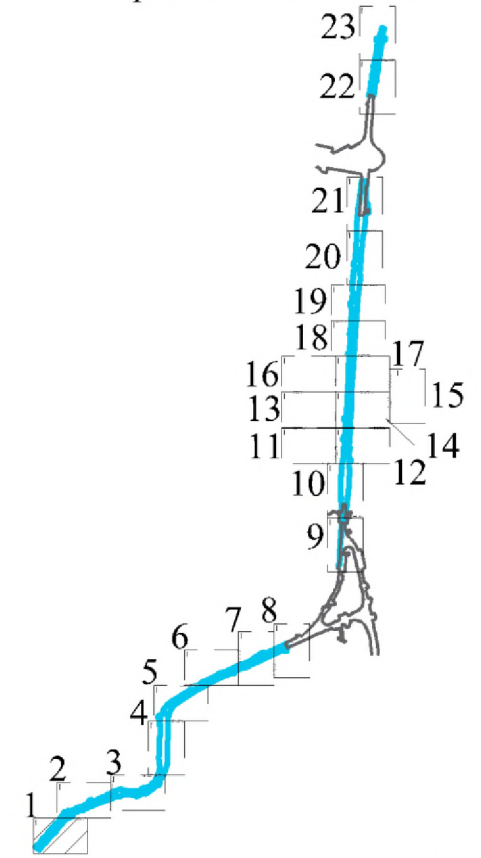
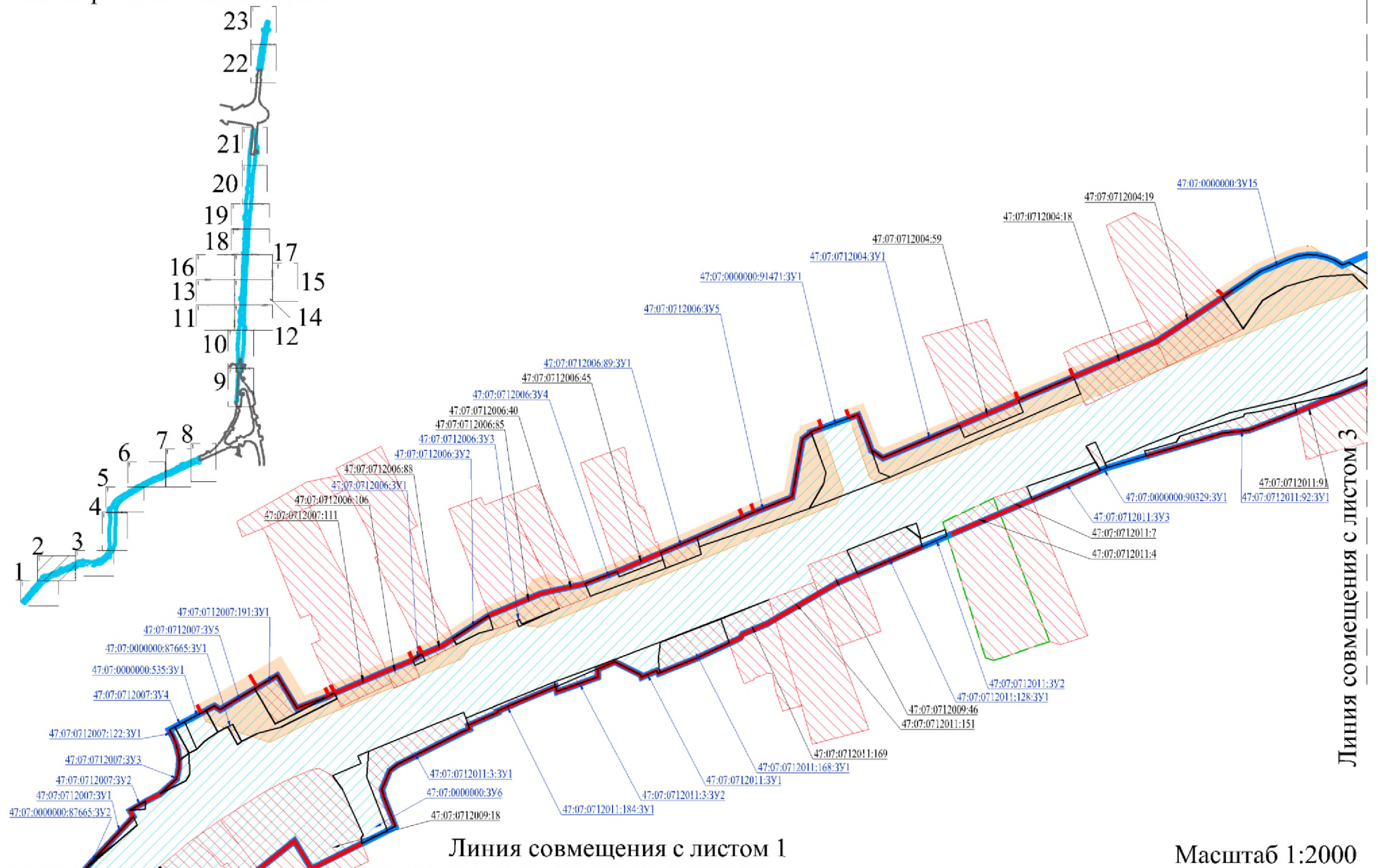


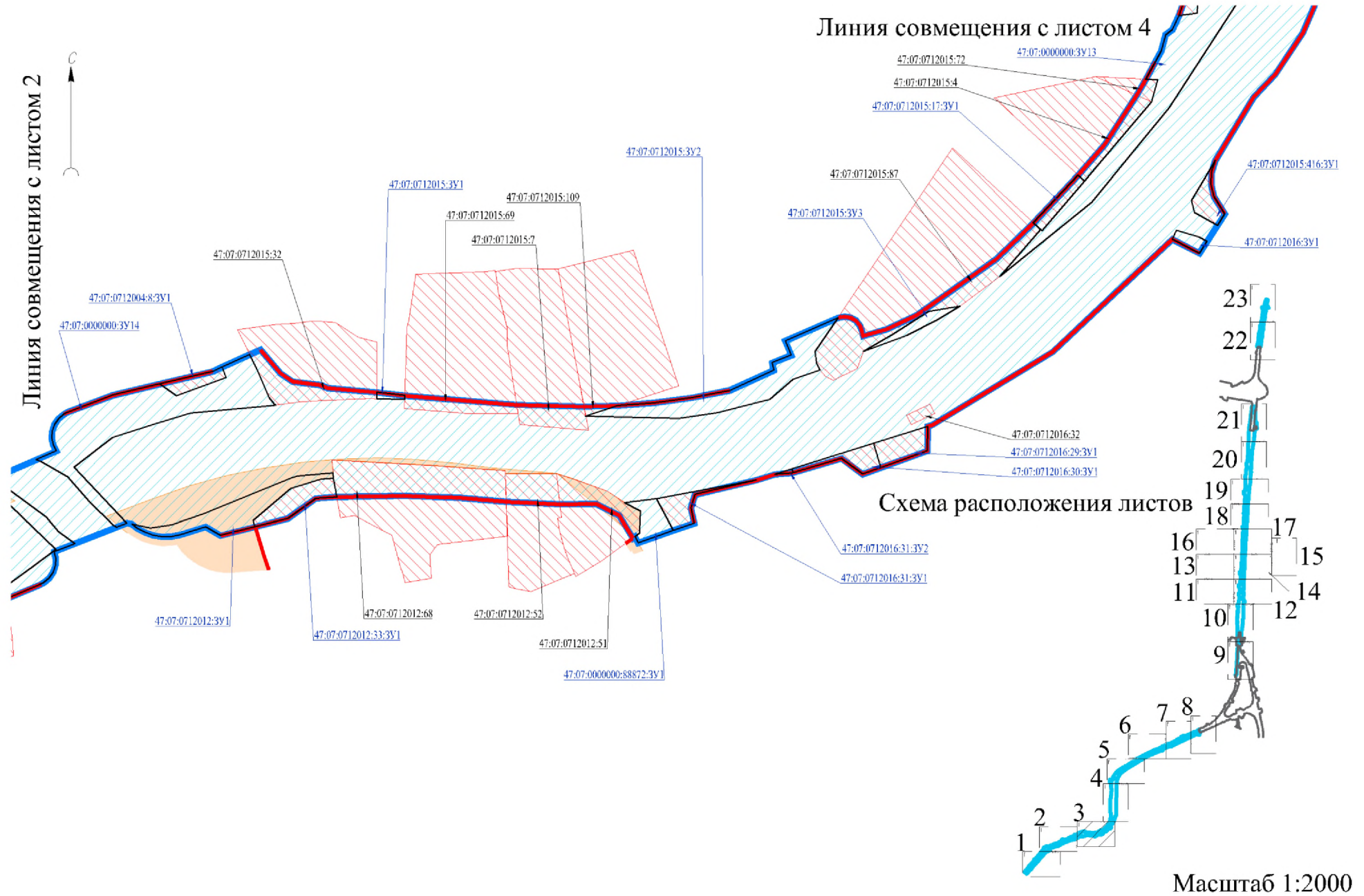
Схема расположения листов

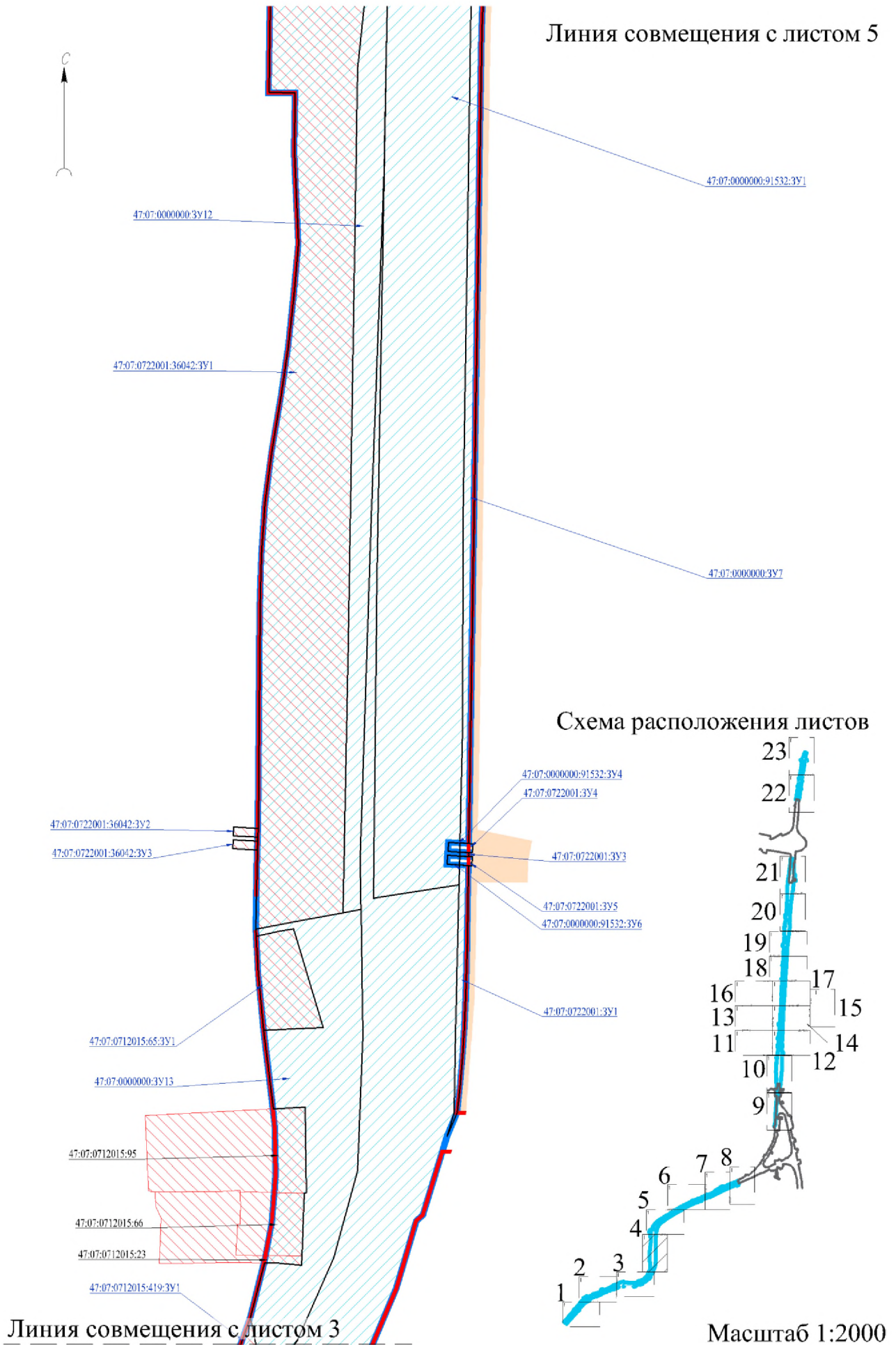


Масштаб 1:2000

Схема расположения листов

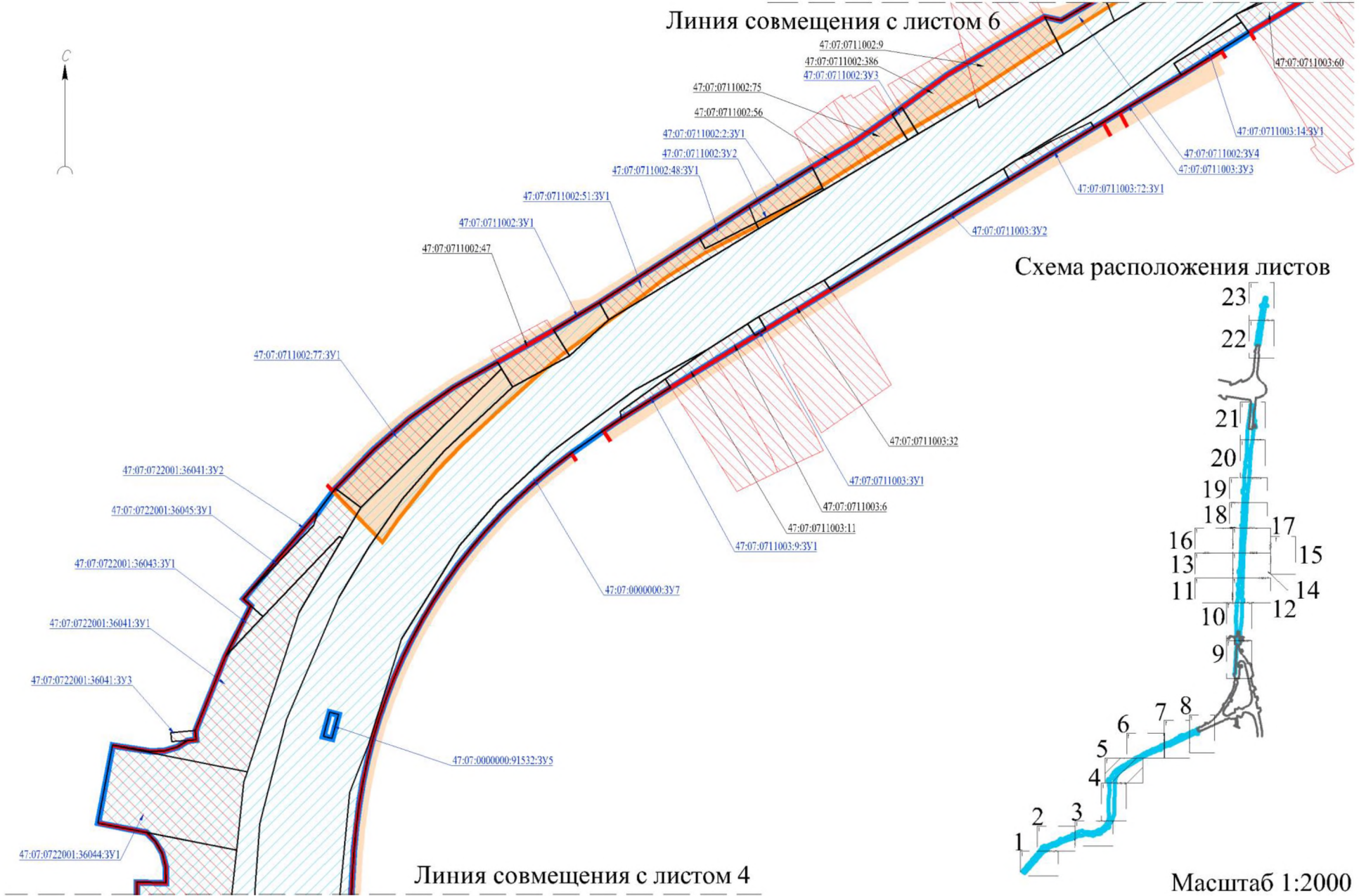






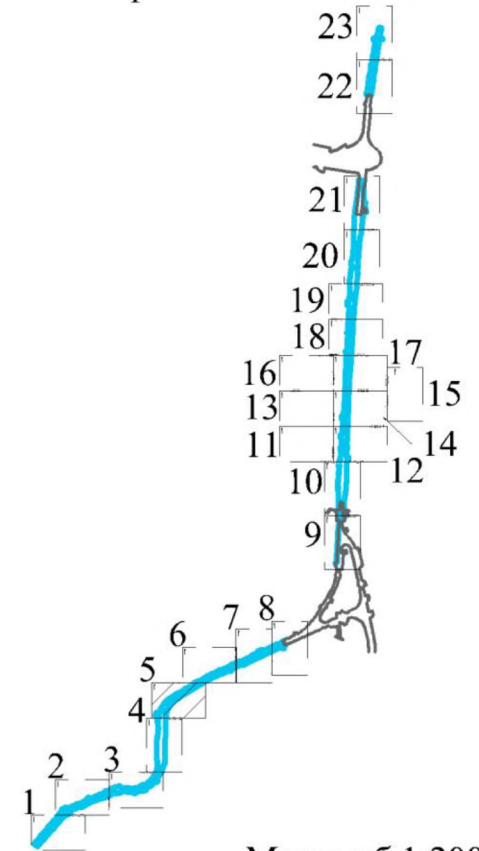


Линия совмещения с листом 6

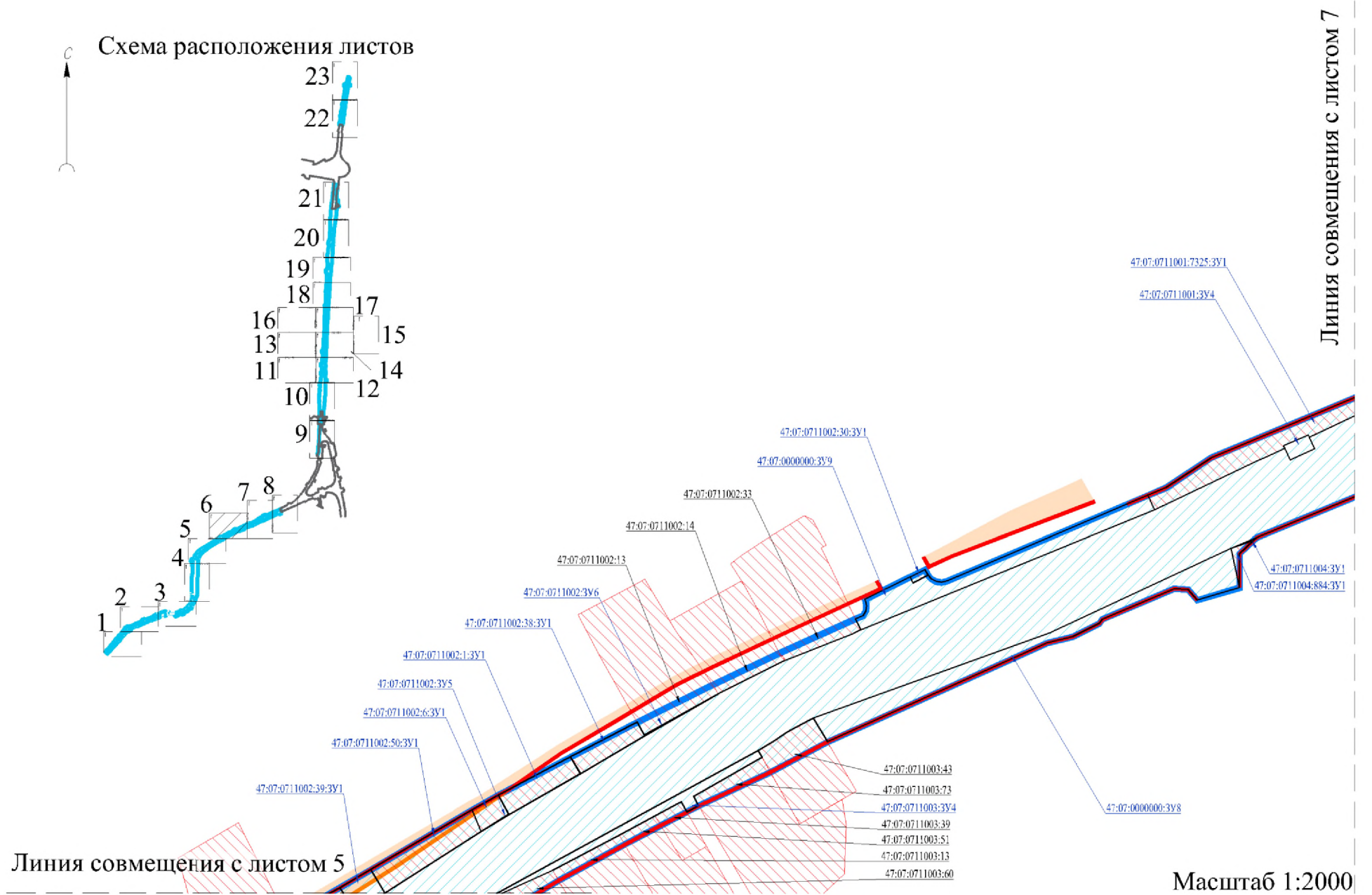


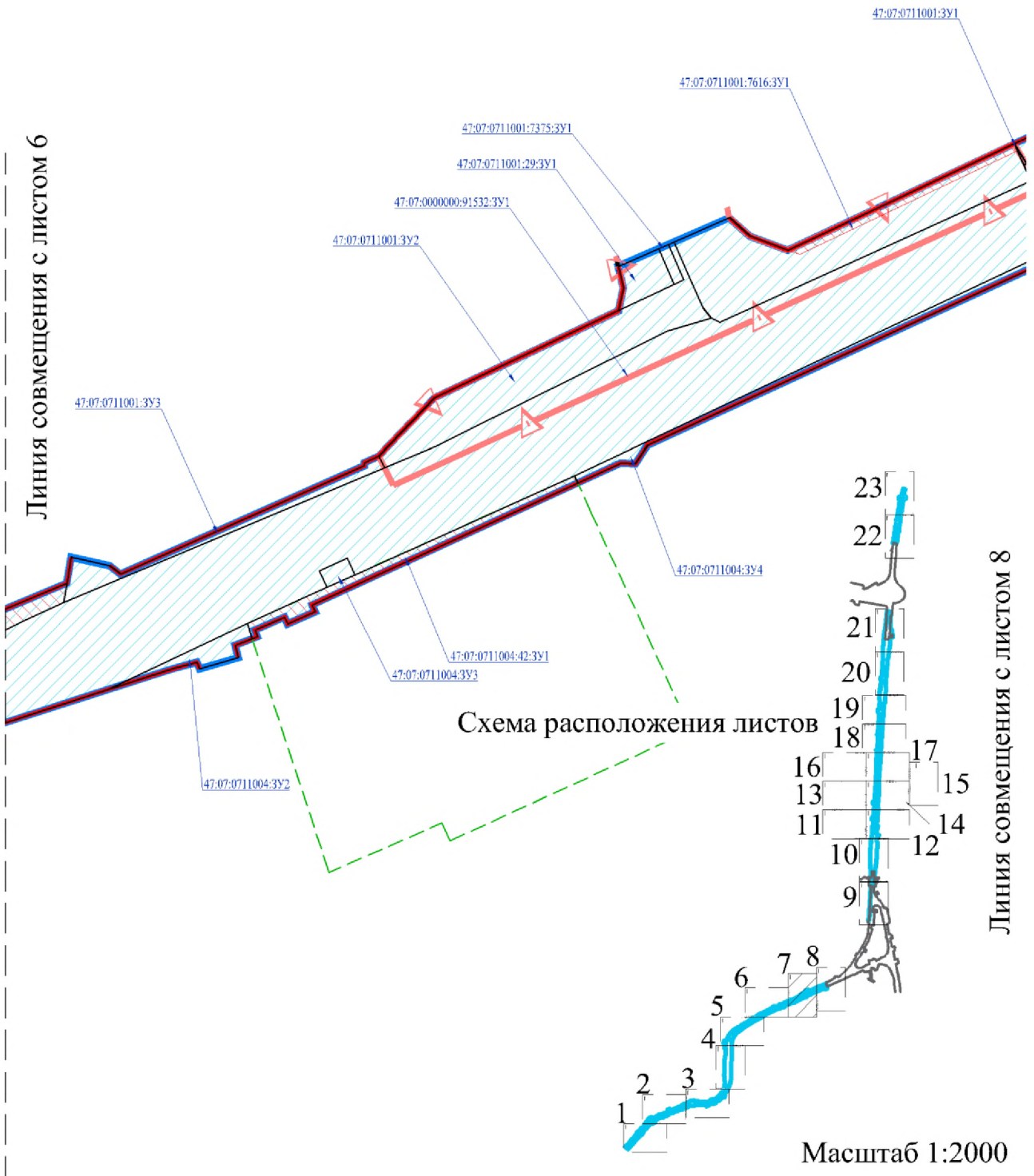
Линия совмещения с листом 4

Схема расположения листов



Масштаб 1:2000





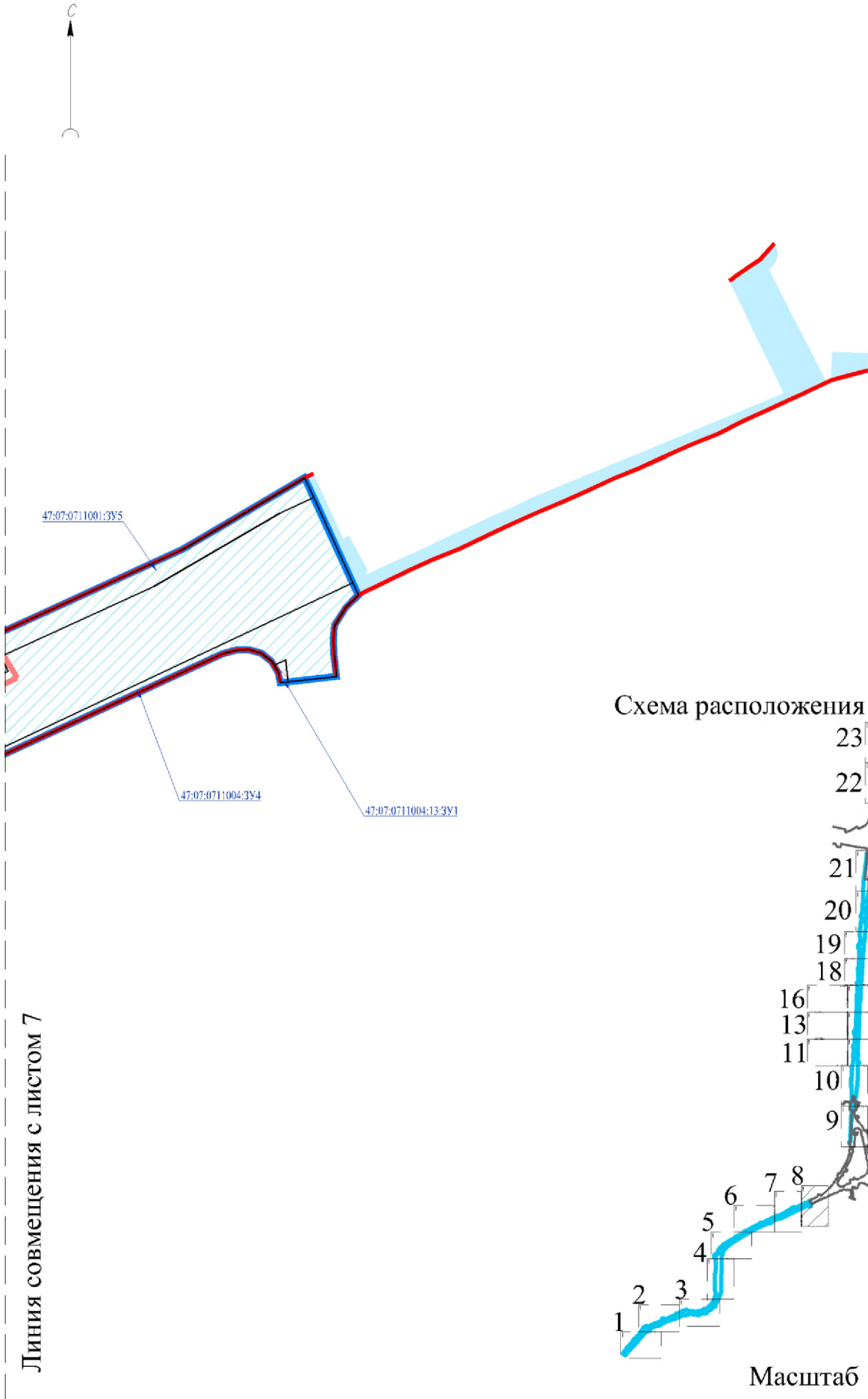
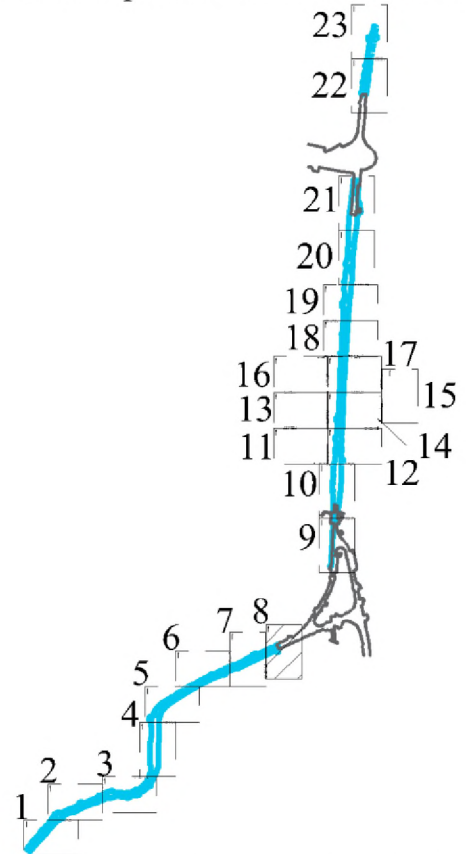



Схема расположения листов



Масштаб 1:2000

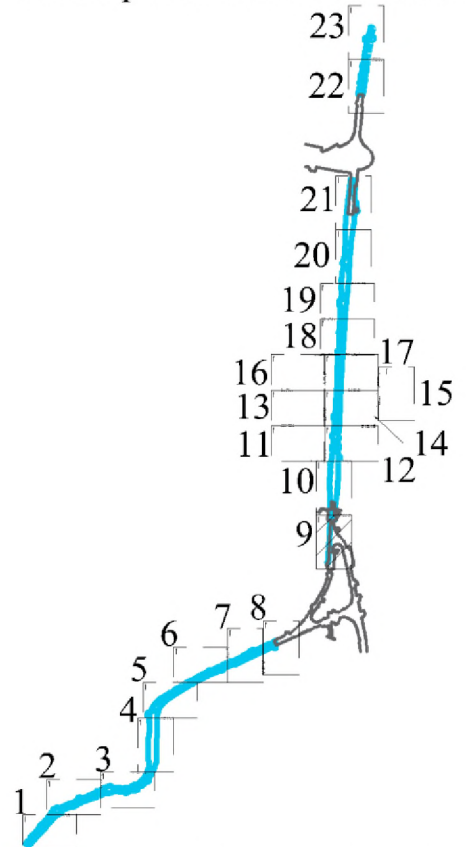
Линия совмещения с листом 10



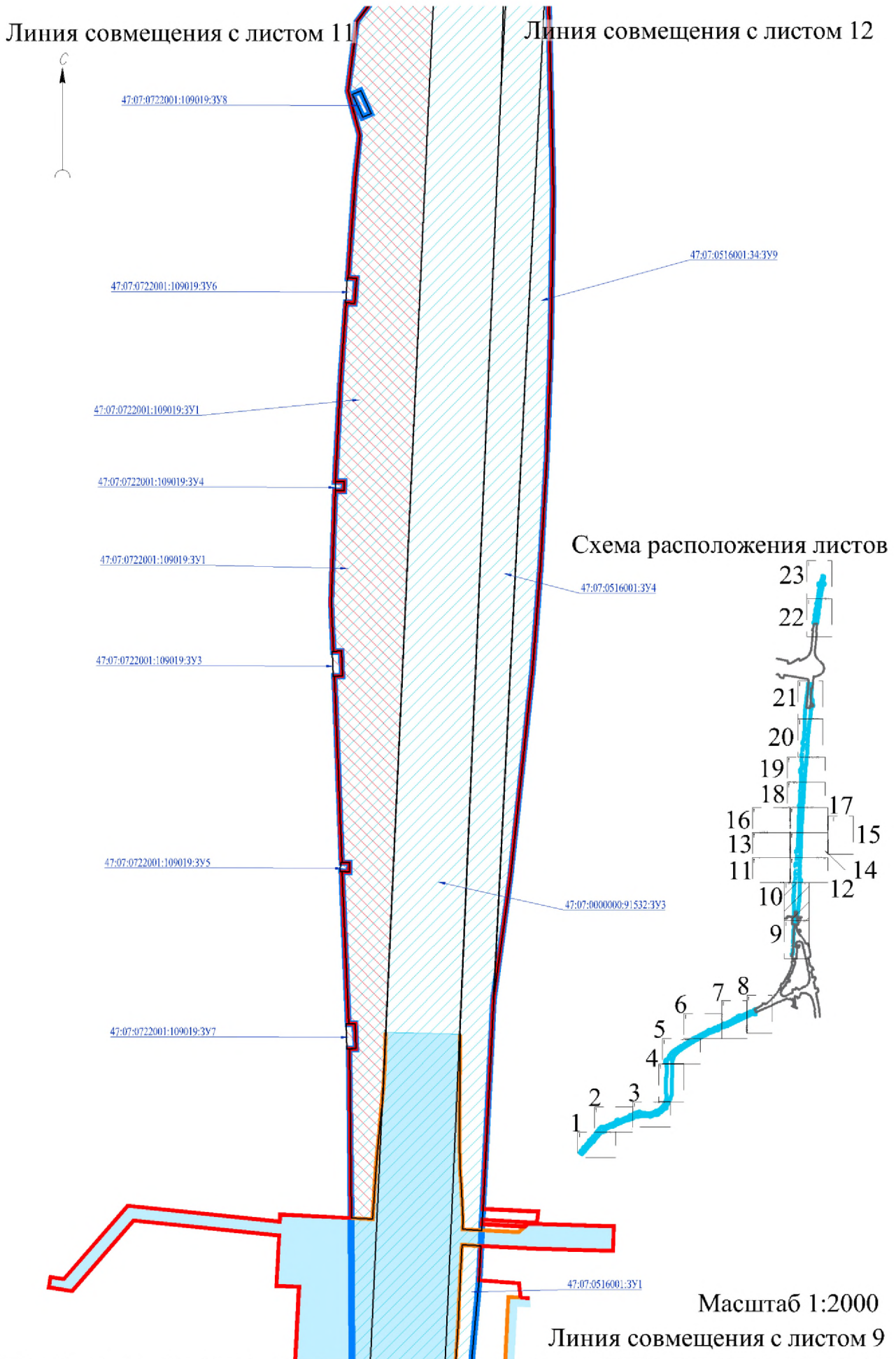
47:07:0000000-91532:3У3

47:07:0722001:109019:3У2

Схема расположения листов



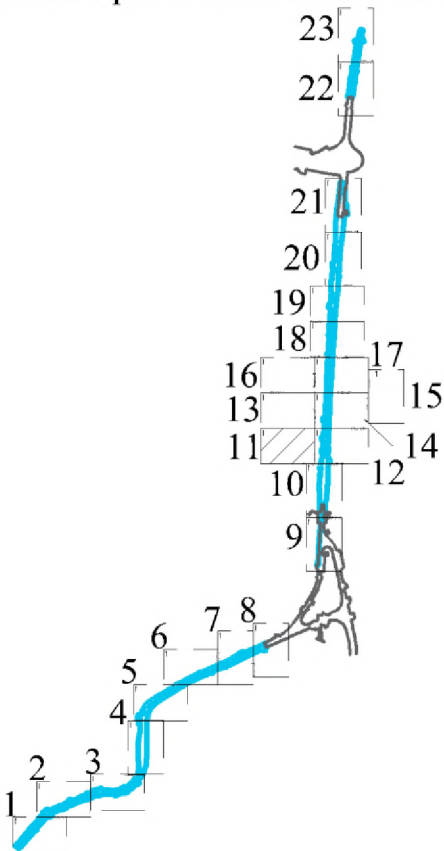
Масштаб 1:2000



Линия совмещения с листом 13



Схема расположения листов



Линия совмещения с листом 12

Масштаб 1:2000
Линия совмещения с листом 10

Линия совмещения с листом 14

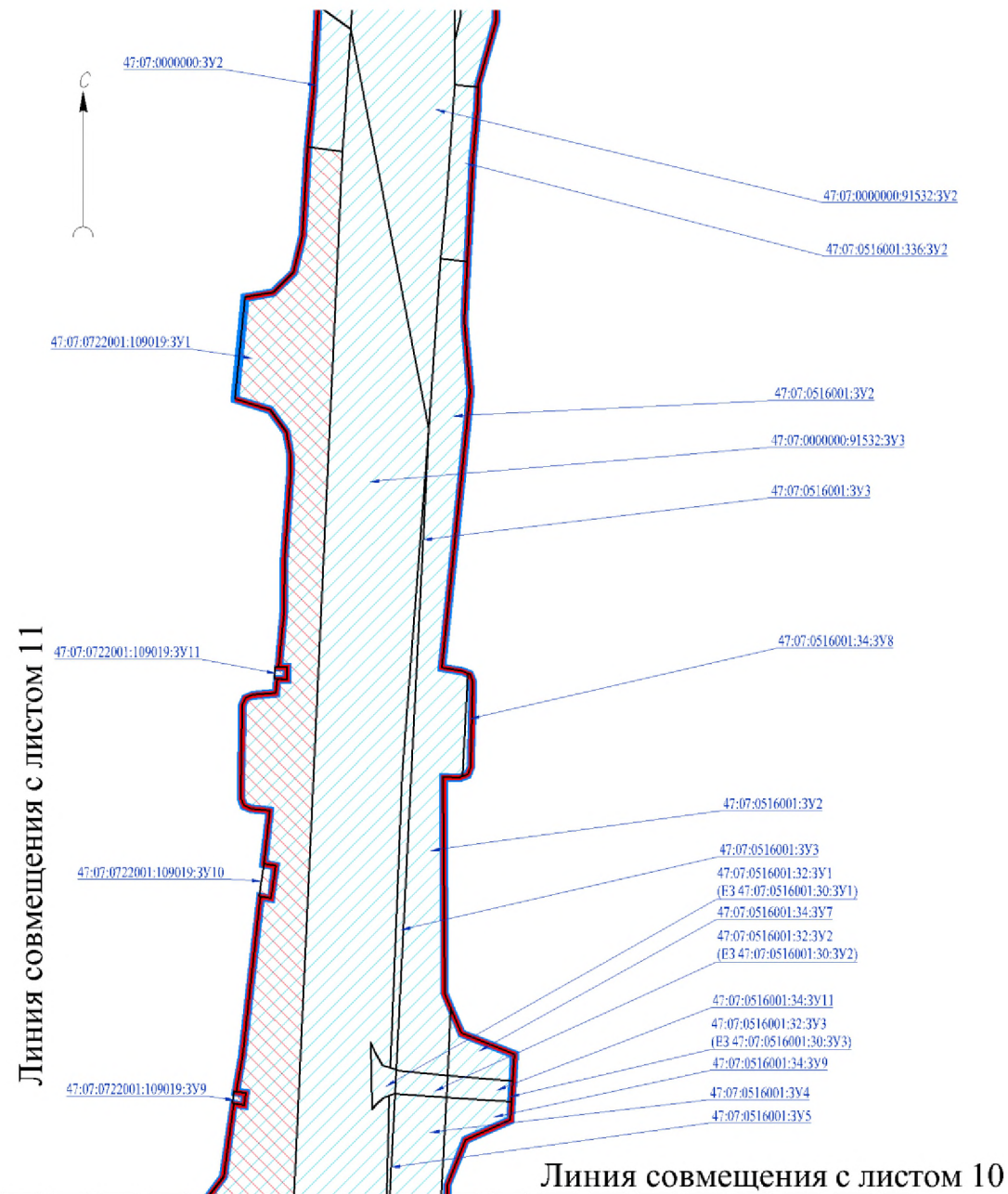
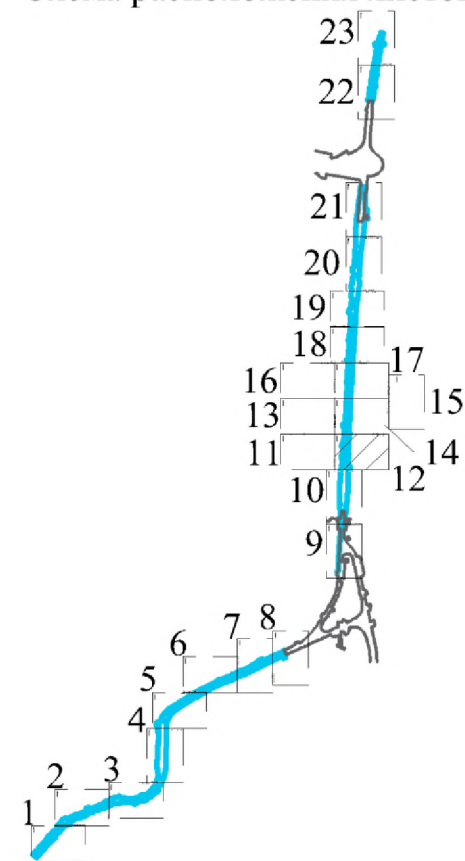


Схема расположения листов

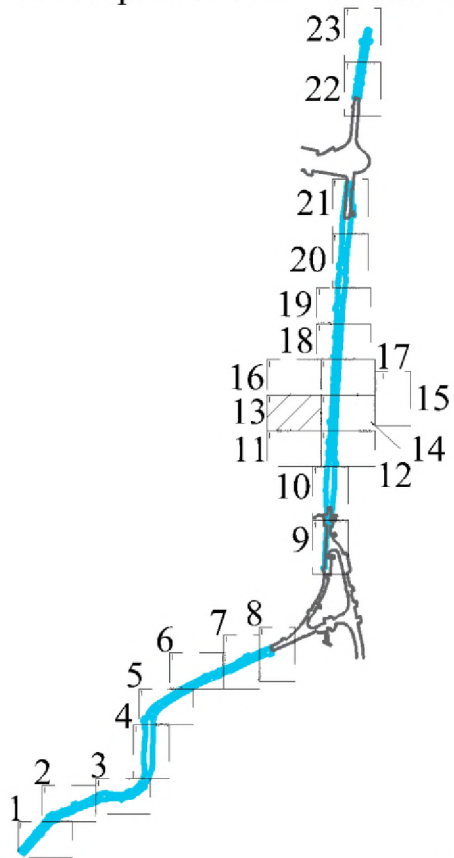


Масштаб 1:2000

Линия совмещения с листом 16



Схема расположения листов



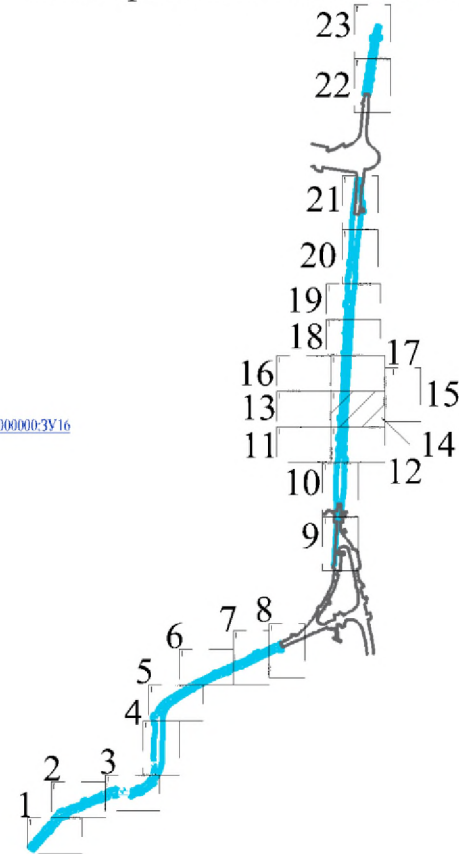
Линия совмещения с листом 11

Линия совмещения с листом 14

Масштаб 1:2000

Линия совмещения с листом 17

Схема расположения листов



Линия совмещения с листом 11



47:07:0000000:3Y11

47:07:0000000:3Y16

Линия совмещения с листом 15

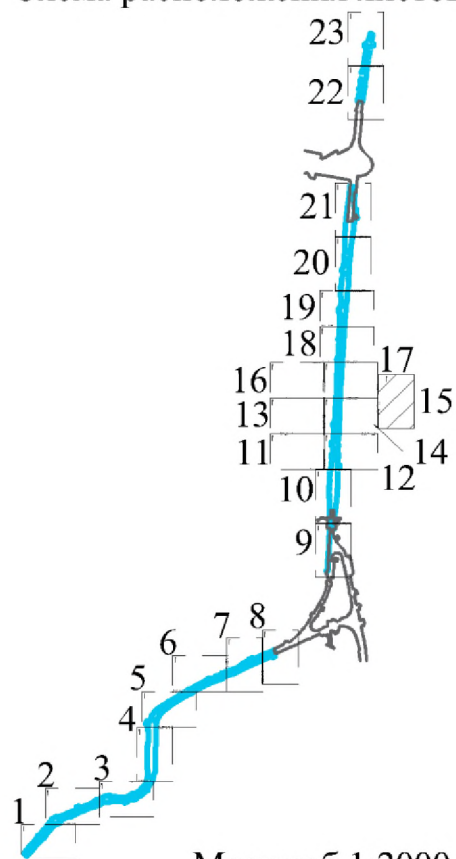
Масштаб 1:2000
Линия совмещения с листом 12

Линия совмещения с листом 17

Линия совмещения с листом 14

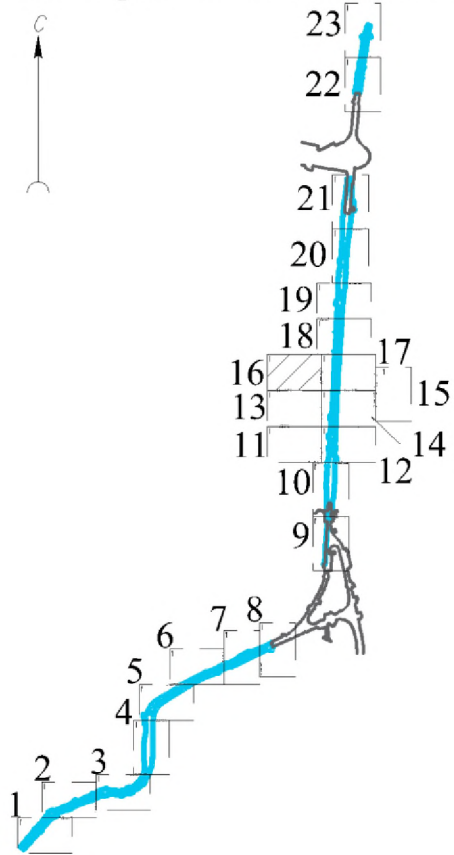


Схема расположения листов



Масштаб 1:2000

Схема расположения листов



Линия совмещения с листом 18

Линия совмещения с листом 17

Линия совмещения с листом 13

Масштаб 1:2000

Линия совмещения с листом 18



Линия совмещения с листом 19



47:07:0505006:3V2

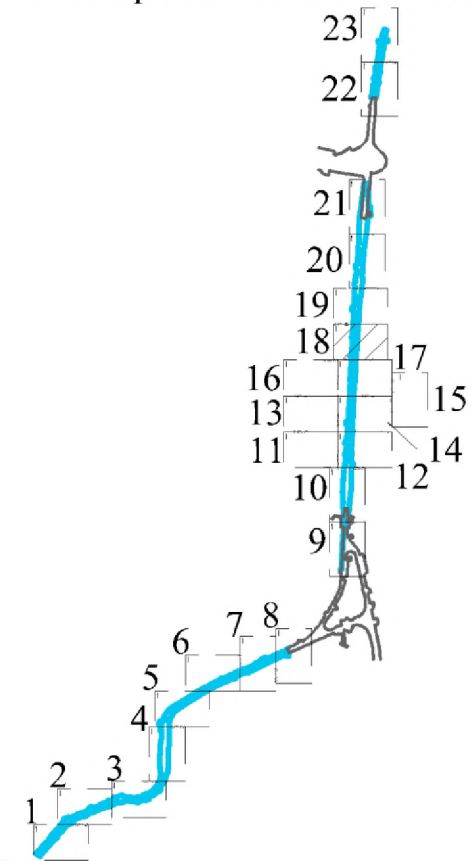
47:07:0505006:190:3V1

47:07:0000000:3V16

Линия совмещения с листом 16

Линия совмещения с листом 17

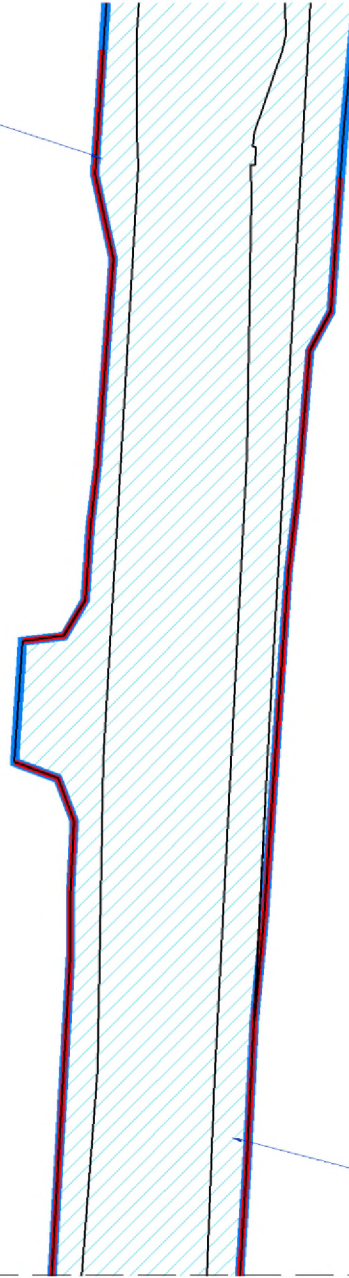
Схема расположения листов



Масштаб 1:2000

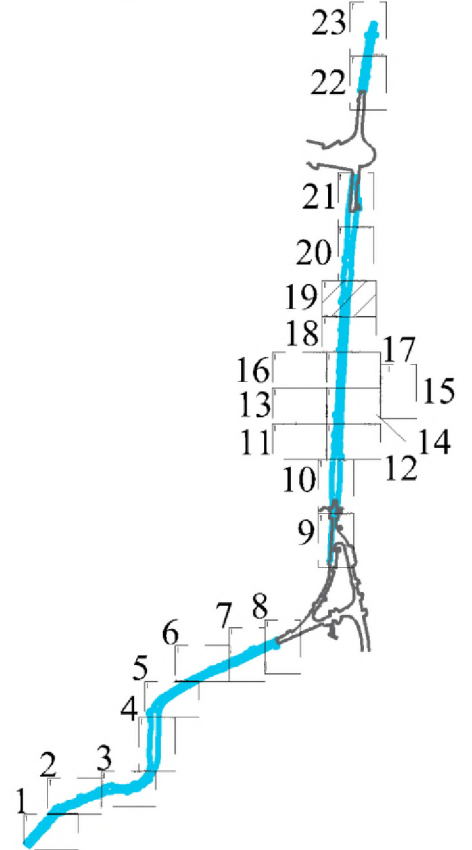


47:07:0505006:3V2



Линия совмещения с листом 20

Схема расположения листов



Линия совмещения с листом 18

47:07:0000000:3V16

Масштаб 1:2000

Линия совмещения с листом 21

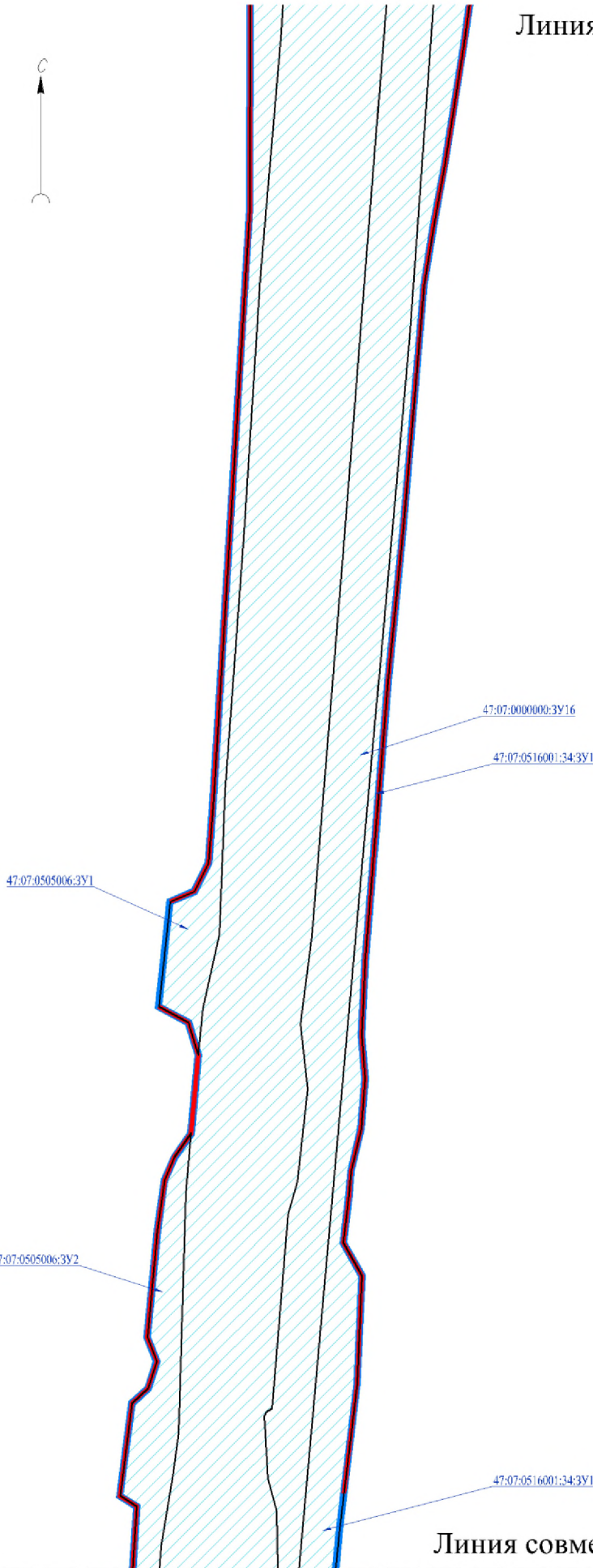
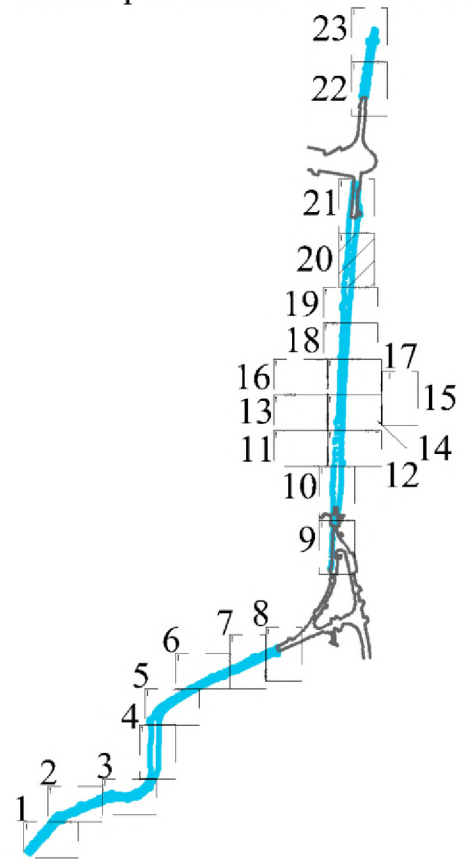


Схема расположения листов



Масштаб 1:2000

Линия совмещения с листом 19

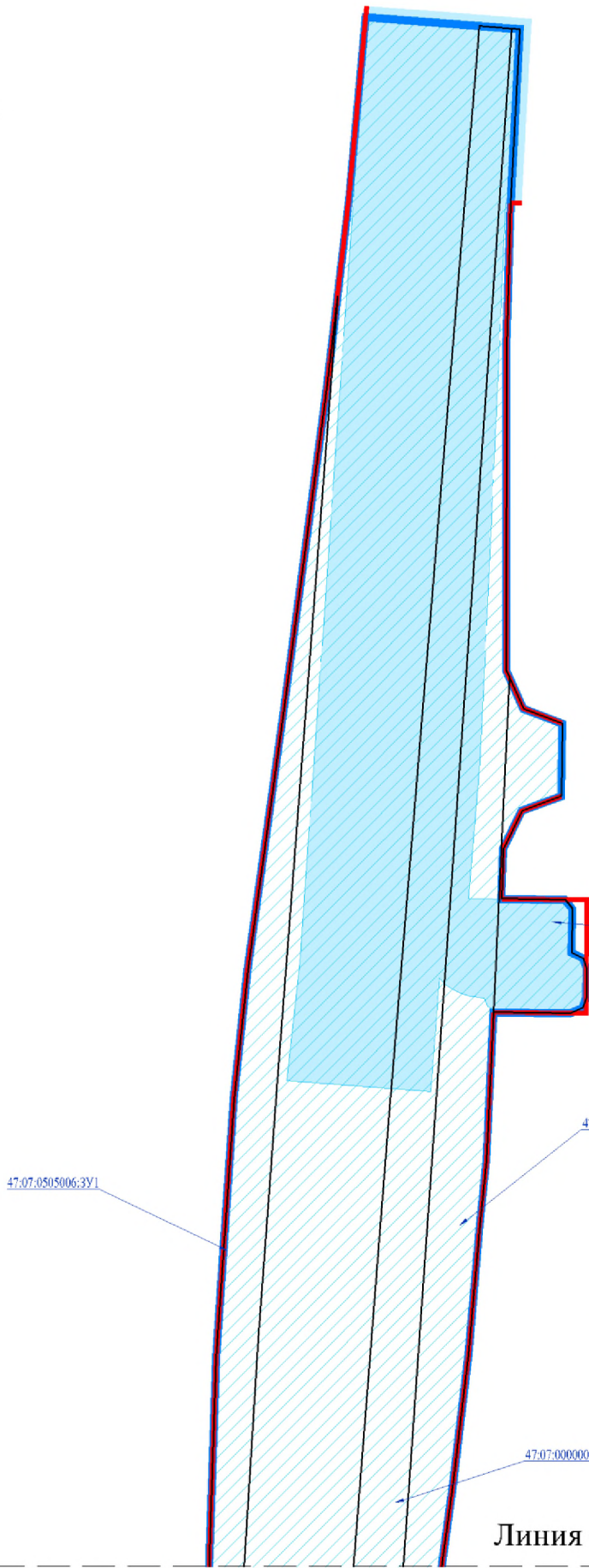
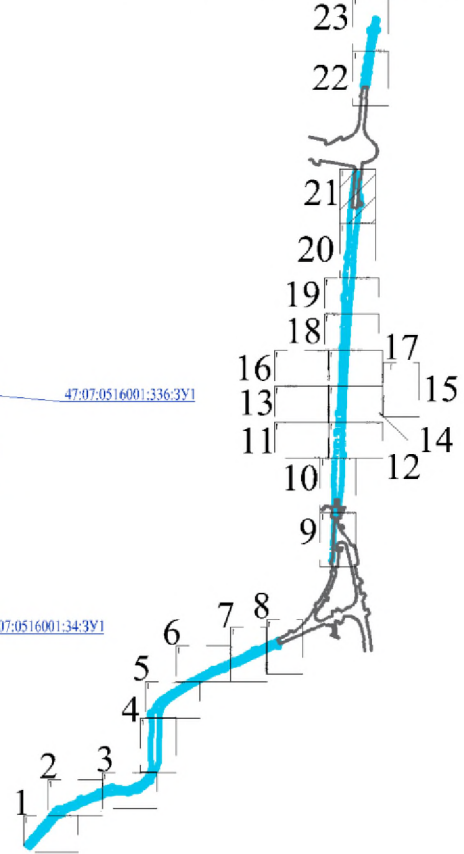


Схема расположения листов



Масштаб 1:2000

Линия совмещения с листом 20

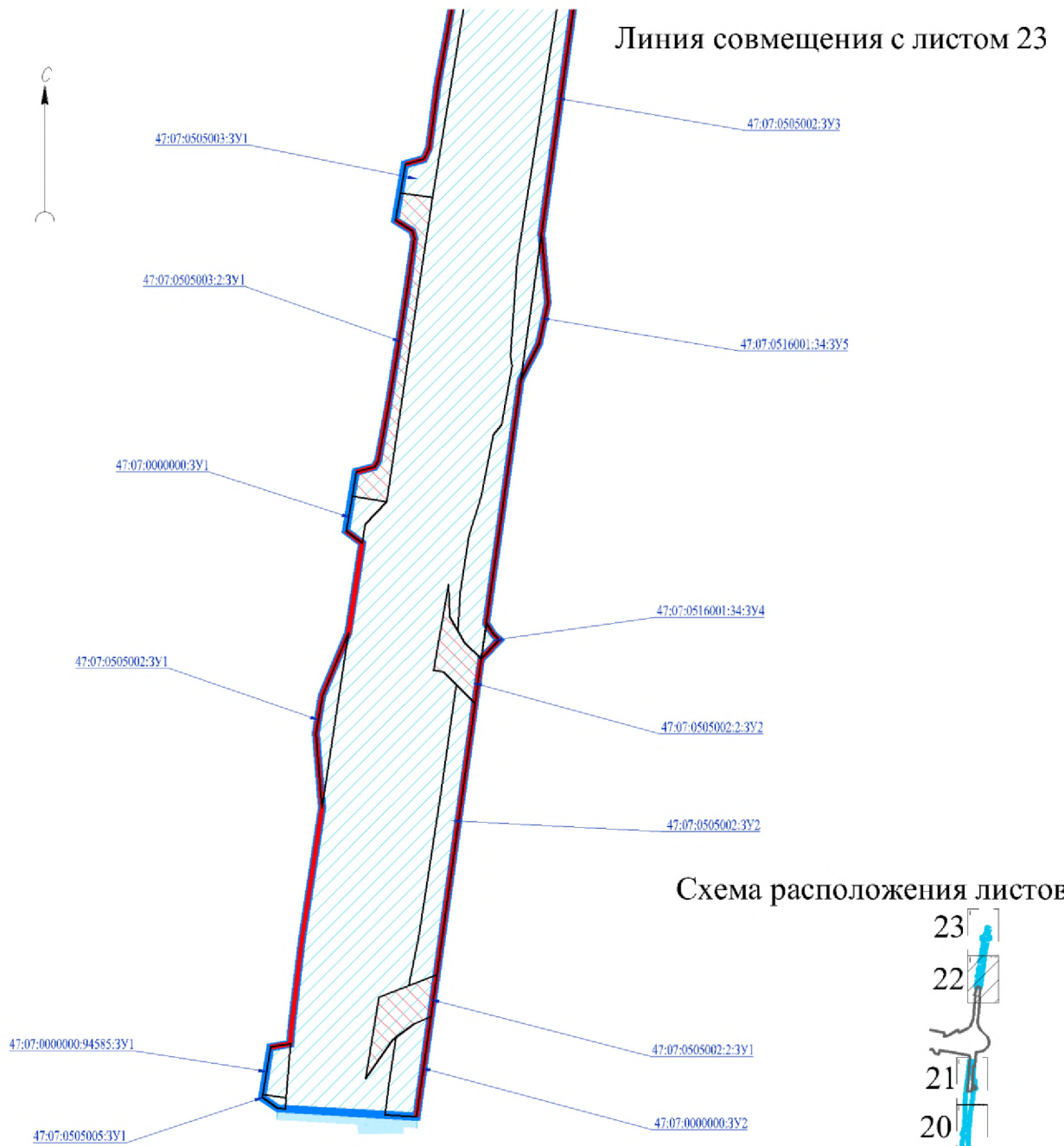


Схема расположения листов

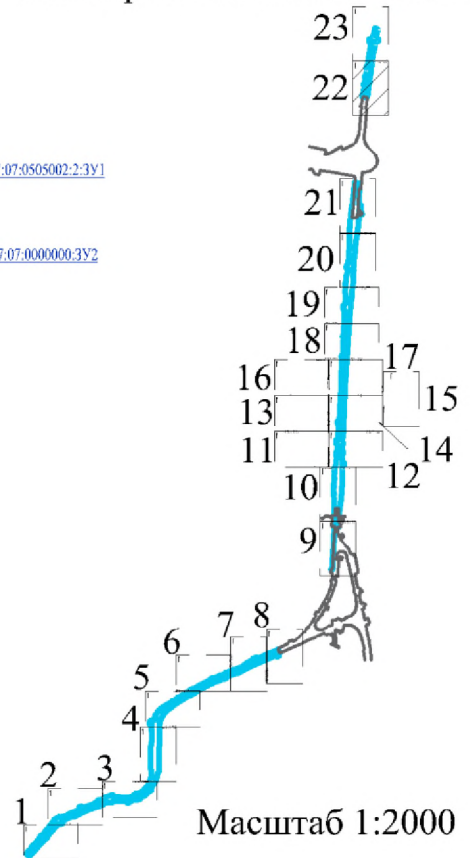
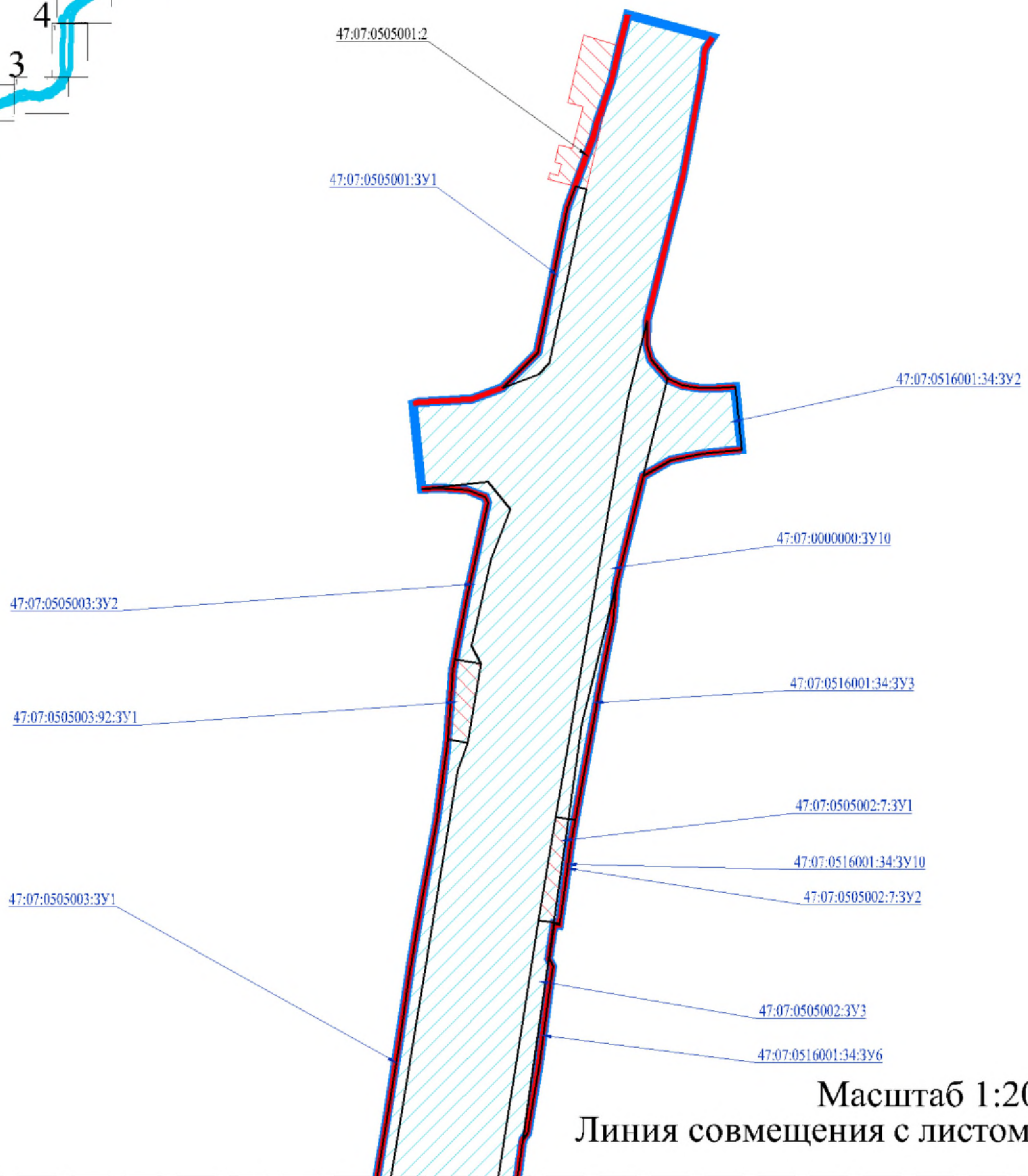
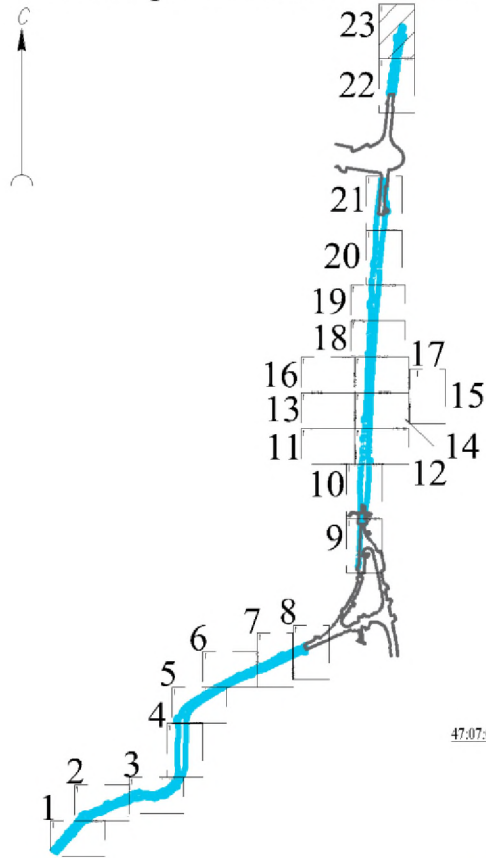


Схема расположения листов



Масштаб 1:2000
Линия совмещения с листом 22

УТВЕРЖДЕН
распоряжением Правительства
Ленинградской области
от 28 февраля 2023 года № 124-р
(приложение 5)

ПРОЕКТ МЕЖЕВАНИЯ ТЕРРИТОРИИ
в целях размещения объекта регионального значения
"Автомобильная дорога регионального значения "Санкт-Петербург –
Матокса" (реконструкция) (по титулу: "Реконструкция автомобильной
дороги общего пользования регионального значения "Санкт-Петербург –
Матокса" на участке км 0 – км 10 во Всеволожском районе
Ленинградской области")

Текстовая часть проекта межевания территории

Проект межевания территории. Текстовая часть

Таблица 1. Перечень образуемых земельных участков

| Условные номера образуемых земельных участков | Номера характерных точек образуемых земельных участков | Кадастровые номера земельных участков, из которых образуются земельные участки | Сведения об отнесении образуемого земельного участка к определенной категории земель | Площадь образуемых земельных участков, кв. м | Способы образования земельных участков | Сведения об отнесении (неотнесении) образуемых земельных участков к территории общего пользования |
|---|--|--|--|--|--|---|
| 1 | 2 | 3 | 4 | 5 | 6 | 7 |
| 47:07:0711001:7616:3У1 | 1-11 | 47:07:0711001:7616 | Земли населенных пунктов | 1947 | Образование земельного участка путем раздела | отнесен |
| 47:07:0711002:2:3У1 | 1-4 | 47:07:0711002:2 | Земли населенных пунктов | 226 | Образование земельного участка путем раздела | отнесен |
| 47:07:0711002:30:3У1 | 1-4 | 47:07:0711002:30 | Земли населенных пунктов | 16 | Образование земельного участка путем раздела | отнесен |
| 47:07:0712007:122:3У1 | 1-8 | 47:07:0712007:122 | Земли населенных пунктов | 34 | Образование земельного участка путем раздела | отнесен |
| 47:07:0712016:29:3У1 | 1-4 | 47:07:0712016:29 | Земли населенных пунктов | 187 | Образование земельного участка путем раздела | отнесен |

| Условные номера образуемых земельных участков | Номера характерных точек образуемых земельных участков | Кадастровые номера земельных участков, из которых образуются земельные участки | Сведения об отнесении образуемого земельного участка к определенной категории земель | Площадь образуемых земельных участков, кв. м | Способы образования земельных участков | Сведения об отнесении (неотнесении) образуемых земельных участков к территории общего пользования |
|---|--|--|--|--|--|---|
| 1 | 2 | 3 | 4 | 5 | 6 | 7 |
| 47:07:0712011:184:3У1 | 1-6 | 47:07:0712011:184 | Земли населенных пунктов | 78 | Образование земельного участка путем раздела | отнесен |
| 47:07:0712015:17:3У1 | 1-4 | 47:07:0712015:17 | Земли населенных пунктов | 98 | Образование земельного участка путем раздела | отнесен |
| 47:07:0505003:2:3У1 | 1-18 | 47:07:0505003:2 | Земли населенных пунктов | 479 | Образование земельного участка путем раздела | отнесен |
| 47:07:0711001:7325:3У1 | 1-14 | 47:07:0711001:7325 | Земли населенных пунктов | 742 | Образование земельного участка путем раздела | отнесен |
| 47:07:0711002:1:3У1 | 1-4 | 47:07:0711002:1 | Земли населенных пунктов | 248 | Образование земельного участка путем раздела | отнесен |
| 47:07:0505002:7:3У1 | 1-4 | 47:07:0505002:7 | Земли промышленности, энергетики, транспорта, связи, | 103 | Образование земельного участка путем раздела | отнесен |

| Условные номера образуемых земельных участков | Номера характерных точек образуемых земельных участков | Кадастровые номера земельных участков, из которых образуются земельные участки | Сведения об отнесении образуемого земельного участка к определенной категории земель | Площадь образуемых земельных участков, кв. м | Способы образования земельных участков | Сведения об отнесении (неотнесении) образуемых земельных участков к территории общего пользования |
|---|--|--|---|--|--|---|
| 1 | 2 | 3 | 4 | 5 | 6 | 7 |
| | | | радиовещания, телевидения, информатики, земли для обеспечения космической деятельности, земли обороны, безопасности и земли иного специального назначения | | | |
| 47:07:0711004:42:3У1 | 1-12 | 47:07:0711004:42 | Земли населенных пунктов | 387 | Образование земельного участка путем раздела после исправления реестровой ошибки | отнесен |
| 47:07:0711004:884:3У1 | 1-4 | 47:07:0711004:884 | Земли населенных пунктов | 34 | Образование земельного участка путем раздела | отнесен |

| Условные номера образуемых земельных участков | Номера характерных точек образуемых земельных участков | Кадастровые номера земельных участков, из которых образуются земельные участки | Сведения об отнесении образуемого земельного участка к определенной категории земель | Площадь образуемых земельных участков, кв. м | Способы образования земельных участков | Сведения об отнесении (неотнесении) образуемых земельных участков к территории общего пользования |
|---|--|--|--|--|---|---|
| 1 | 2 | 3 | 4 | 5 | 6 | 7 |
| 47:07:0711002:39:3У1 | 1-5 | 47:07:0711002:39 | Земли населенных пунктов | 147 | Образование земельного участка, находящегося в государственной или муниципальной собственности, путем раздела с сохранением исходного в измененных границах | отнесен |
| 47:07:0712008:10:3У1 | 1-7 | 47:07:0712008:10 | Земли населенных пунктов | 206 | Образование земельного участка путем раздела | отнесен |
| 47:07:0505003:92:3У1 | 1-5 | 47:07:0505003:92 | Земли населенных пунктов | 134 | Образование земельного участка путем раздела | отнесен |
| 47:07:0505002:2:3У1 | 1-7 | 47:07:0505002:2 | Земли промышленности и, энергетики, транспорта, | 272 | Образование земельного участка путем раздела | отнесен |

| Условные номера образуемых земельных участков | Номера характерных точек образуемых земельных участков | Кадастровые номера земельных участков, из которых образуются земельные участки | Сведения об отнесении образуемого земельного участка к определенной категории земель | Площадь образуемых земельных участков, кв. м | Способы образования земельных участков | Сведения об отнесении (неотнесении) образуемых земельных участков к территории общего пользования |
|---|--|--|--|--|--|---|
| 1 | 2 | 3 | 4 | 5 | 6 | 7 |
| | | | связи, радиовещания, телевидения, информатики, земли для обеспечения космической деятельности, земли обороны, безопасности и земли иного специального назначения | | | |
| 47:07:0505002:2:3У2 | 1-7 | 47:07:0505002:2 | Земли промышленности, энергетики, транспорта, связи, радиовещания, телевидения, информатики, земли для обеспечения космической | 214 | Образование земельного участка путем раздела | отнесен |

| Условные номера образуемых земельных участков | Номера характерных точек образуемых земельных участков | Кадастровые номера земельных участков, из которых образуются земельные участки | Сведения об отнесении образуемого земельного участка к определенной категории земель | Площадь образуемых земельных участков, кв. м | Способы образования земельных участков | Сведения об отнесении (неотнесении) образуемых земельных участков к территории общего пользования |
|---|--|--|--|--|--|---|
| 1 | 2 | 3 | 4 | 5 | 6 | 7 |
| | | | деятельности, земли обороны, безопасности и земли иного специального назначения | | | |
| 47:07:0516001:18:3У1 | 1-4 | 47:07:0516001:18 | Земли населенных пунктов | 381 | Образование земельного участка путем раздела | отнесен |
| 47:07:0712009:31:3У1 | 1-5 | 47:07:0712009:31 | Земли населенных пунктов | 409 | Образование земельного участка путем раздела | отнесен |
| 47:07:0712011:168:3У1 | 1-8 | 47:07:0712011:168 | Земли населенных пунктов | 275 | Образование земельного участка путем раздела | отнесен |
| 47:07:0722001:36041:3У1 | 1-13 | 47:07:0722001:36041 | Земли населенных пунктов | 1549 | Образование земельного участка путем раздела | отнесен |
| 47:07:0722001:36041:3У2 | 1-4 | 47:07:0722001:36041 | Земли населенных пунктов | 44 | Образование земельного участка путем раздела | отнесен |

| Условные номера образуемых земельных участков | Номера характерных точек образуемых земельных участков | Кадастровые номера земельных участков, из которых образуются земельные участки | Сведения об отнесении образуемого земельного участка к определенной категории земель | Площадь образуемых земельных участков, кв. м | Способы образования земельных участков | Сведения об отнесении (неотнесении) образуемых земельных участков к территории общего пользования |
|---|--|--|--|--|--|---|
| 1 | 2 | 3 | 4 | 5 | 6 | 7 |
| 47:07:0712015:416:3У1 | 1-8 | 47:07:0712015:416 | Земли населенных пунктов | 130 | Образование земельного участка путем раздела | отнесен |
| 47:07:0712015:65:3У1 | 1-7 | 47:07:0712015:65 | Земли населенных пунктов | 710 | Образование земельного участка путем раздела | отнесен |
| 47:07:0712004:8:3У1 | 1-5 | 47:07:0712004:8 | Земли населенных пунктов | 111 | Образование земельного участка путем раздела | отнесен |
| 47:07:0712007:191:3У1 | 1-5 | 47:07:0712007:191 | Земли населенных пунктов | 167 | Образование земельного участка путем раздела | отнесен |
| 47:07:0711002:48:3У1 | 1-4 | 47:07:0711002:48 | Земли населенных пунктов | 125 | Образование земельного участка путем раздела | отнесен |
| 47:07:0722001:36043:3У1 | 1-3 | 47:07:0722001:36043 | Земли населенных пунктов | 63 | Образование земельного участка путем раздела | отнесен |

| Условные номера образуемых земельных участков | Номера характерных точек образуемых земельных участков | Кадастровые номера земельных участков, из которых образуются земельные участки | Сведения об отнесении образуемого земельного участка к определенной категории земель | Площадь образуемых земельных участков, кв. м | Способы образования земельных участков | Сведения об отнесении (неотнесении) образуемых земельных участков к территории общего пользования |
|---|--|--|--|--|--|---|
| 1 | 2 | 3 | 4 | 5 | 6 | 7 |
| 47:07:0000000:90329:3У1 | 1-4 | 47:07:0000000:9032 9 | Земли населенных пунктов | 34 | Образование земельного участка путем раздела | отнесен |
| 47:07:0711002:77:3У1 | 1-7 | 47:07:0711002:77 | Земли населенных пунктов | 748 | Образование земельного участка путем раздела | отнесен |
| 47:07:0712016:30:3У1 | 1-6 | 47:07:0712016:30 | Земли населенных пунктов | 138 | Образование земельного участка путем раздела | отнесен |
| 47:07:0722001:36042:3У1 | 1-27 | 47:07:0722001:3604 2 | Земли населенных пунктов | 11113 | Образование земельного участка путем раздела | отнесен |
| 47:07:0711002:50:3У1 | 1-5 | 47:07:0711002:50 | Земли населенных пунктов | 423 | Образование земельного участка путем раздела | отнесен |
| 47:07:0712007:101:3У1 | 1-9 | 47:07:0712007:101 | Земли населенных пунктов | 151 | Образование земельного участка путем раздела | отнесен |

| Условные номера образуемых земельных участков | Номера характерных точек образуемых земельных участков | Кадастровые номера земельных участков, из которых образуются земельные участки | Сведения об отнесении образуемого земельного участка к определенной категории земель | Площадь образуемых земельных участков, кв. м | Способы образования земельных участков | Сведения об отнесении (неотнесении) образуемых земельных участков к территории общего пользования |
|---|--|--|--|--|---|---|
| 1 | 2 | 3 | 4 | 5 | 6 | 7 |
| 47:07:0516001:336:ЗУ1 | 1-16 | 47:07:0516001:336 | Земли промышленности, энергетики, транспорта, связи, радиовещания, телевидения, информатики, земли для обеспечения космической деятельности, земли обороны, безопасности и земли иного специального назначения | 1459 | Образование земельного участка, находящегося в государственной или муниципальной собственности, путем раздела с сохранением исходного в измененных границах | отнесен |
| 47:07:0516001:336:ЗУ2 | 1-7 | 47:07:0516001:336 | Земли промышленности, энергетики, транспорта, связи, радиовещания, телевидения, | 348 | Образование земельного участка, находящегося в государственной или муниципальной | отнесен |

| Условные номера образуемых земельных участков | Номера характерных точек образуемых земельных участков | Кадастровые номера земельных участков, из которых образуются земельные участки | Сведения об отнесении образуемого земельного участка к определенной категории земель | Площадь образуемых земельных участков, кв. м | Способы образования земельных участков | Сведения об отнесении (неотнесении) образуемых земельных участков к территории общего пользования |
|---|--|--|--|--|--|---|
| 1 | 2 | 3 | 4 | 5 | 6 | 7 |
| | | | информатики, земли для обеспечения космической деятельности, земли обороны, безопасности и земли иного специального назначения | | собственности, путем раздела с сохранением исходного в измененных границах | |
| 47:07:0712009:375:3У1 | 1-5 | 47:07:0712009:375 | Земли населенных пунктов | 40 | Образование земельного участка путем раздела после исправления реестровой ошибки | отнесен |
| 47:07:0712012:33:3У1 | 1-8 | 47:07:0712012:33 | Земли населенных пунктов | 232 | Образование земельного участка путем раздела | отнесен |
| 47:07:0711003:14:3У1 | 1-4 | 47:07:0711003:14 | Земли населенных пунктов | 153 | Образование земельного участка путем раздела | отнесен |

| Условные номера образуемых земельных участков | Номера характерных точек образуемых земельных участков | Кадастровые номера земельных участков, из которых образуются земельные участки | Сведения об отнесении образуемого земельного участка к определенной категории земель | Площадь образуемых земельных участков, кв. м | Способы образования земельных участков | Сведения об отнесении (неотнесении) образуемых земельных участков к территории общего пользования |
|---|--|--|--|--|--|---|
| 1 | 2 | 3 | 4 | 5 | 6 | 7 |
| 47:07:0711003:72:3У1 | 1-8 | 47:07:0711003:72 | Земли населенных пунктов | 150 | Образование земельного участка путем раздела | отнесен |
| 47:07:0711003:9:3У1 | 1-4 | 47:07:0711003:9 | Земли населенных пунктов | 68 | Образование земельного участка путем раздела | отнесен |
| 47:07:0712011:128:3У1 | 1-5 | 47:07:0712011:128 | Земли населенных пунктов | 246 | Образование земельного участка путем раздела | отнесен |
| 47:07:0712011:3:3У1 | 1-12 | 47:07:0712011:3 | Земли населенных пунктов | 417 | Образование земельного участка путем раздела | отнесен |
| 47:07:0712011:3:3У2 | 1-5 | 47:07:0712011:3 | Земли населенных пунктов | 39 | Образование земельного участка путем раздела | отнесен |
| 47:07:0712006:89:3У1 | 1-6 | 47:07:0712006:89 | Земли населенных пунктов | 93 | Образование земельного участка путем раздела | отнесен |

| Условные номера образуемых земельных участков | Номера характерных точек образуемых земельных участков | Кадастровые номера земельных участков, из которых образуются земельные участки | Сведения об отнесении образуемого земельного участка к определенной категории земель | Площадь образуемых земельных участков, кв. м | Способы образования земельных участков | Сведения об отнесении (неотнесении) образуемых земельных участков к территории общего пользования |
|---|--|--|--|--|--|---|
| 1 | 2 | 3 | 4 | 5 | 6 | 7 |
| 47:07:0712015:419:3У1 | 1-5 | 47:07:0712015:419 | Земли населенных пунктов | 56 | Образование земельного участка путем раздела | отнесен |
| 47:07:0711002:51:3У1 | 1-6 | 47:07:0711002:51 | Земли населенных пунктов | 439 | Образование земельного участка путем раздела | отнесен |
| 47:07:0722001:36044:3У1 | 1-5 | 47:07:0722001:3604 4 | Земли населенных пунктов | 1579 | Образование земельного участка путем раздела | отнесен |
| 47:07:0711002:38:3У1 | 1-5 | 47:07:0711002:38 | Земли населенных пунктов | 191 | Образование земельного участка путем раздела | отнесен |
| 47:07:0712011:92:3У1 | 1-13 | 47:07:0712011:92 | Земли населенных пунктов | 219 | Образование земельного участка путем раздела | отнесен |
| 47:07:0722001:36045:3У1 | 1-10 | 47:07:0722001:3604 5 | Земли населенных пунктов | 593 | Образование земельного участка путем раздела | отнесен |

| Условные номера образуемых земельных участков | Номера характерных точек образуемых земельных участков | Кадастровые номера земельных участков, из которых образуются земельные участки | Сведения об отнесении образуемого земельного участка к определенной категории земель | Площадь образуемых земельных участков, кв. м | Способы образования земельных участков | Сведения об отнесении (неотнесении) образуемых земельных участков к территории общего пользования |
|---|--|--|--|--|--|---|
| 1 | 2 | 3 | 4 | 5 | 6 | 7 |
| 47:07:0722001:109019:3У1 | 1-68 1-4 | 47:07:0722001:109019 | Земли промышленности, энергетики, транспорта, связи, радиовещания, телевидения, информатики, земли для обеспечения космической деятельности, земли обороны, безопасности и земли иного специального назначения | 15080 | Образование земельного участка путем раздела | отнесен |
| 47:07:0722001:109019:3У2 | 1-108 | 47:07:0722001:109019 | Земли промышленности, энергетики, транспорта, связи, радиовещания, телевидения, | 1632 | Образование земельного участка путем раздела | отнесен |

| Условные номера образуемых земельных участков | Номера характерных точек образуемых земельных участков | Кадастровые номера земельных участков, из которых образуются земельные участки | Сведения об отнесении образуемого земельного участка к определенной категории земель | Площадь образуемых земельных участков, кв. м | Способы образования земельных участков | Сведения об отнесении (неотнесении) образуемых земельных участков к территории общего пользования |
|---|--|--|--|--|--|---|
| 1 | 2 | 3 | 4 | 5 | 6 | 7 |
| | | | информатики, земли для обеспечения космической деятельности, земли обороны, безопасности и земли иного специального назначения | | | |
| 47:07:0711002:6:3У1 | 1-4 | 47:07:0711002:6 | Земли населенных пунктов | 103 | Образование земельного участка путем раздела | отнесен |
| 47:07:0711004:13:3У1 | 1-5 | 47:07:0711004:13 | Земли населенных пунктов | 23 | Образование земельного участка путем раздела | отнесен |
| 47:07:0712009:48:3У1 | 1-20 | 47:07:0712009:48 | Земли населенных пунктов | 660 | Образование земельного участка путем раздела | отнесен |

| Условные номера образуемых земельных участков | Номера характерных точек образуемых земельных участков | Кадастровые номера земельных участков, из которых образуются земельные участки | Сведения об отнесении образуемого земельного участка к определенной категории земель | Площадь образуемых земельных участков, кв. м | Способы образования земельных участков | Сведения об отнесении (неотнесении) образуемых земельных участков к территории общего пользования |
|---|--|--|--|--|---|---|
| 1 | 2 | 3 | 4 | 5 | 6 | 7 |
| 47:07:0000000:91532:3У1 | 1-91 1-4 | 47:07:0000000:9153 2 | Земли населенных пунктов | 49756 | Образование земельного участка, находящегося в государственной или муниципальной собственности, путем раздела с сохранением исходного в измененных границах | отнесен |
| 47:07:0000000:91532:3У2 | 1-7 | 47:07:0000000:9153 2 | Земли населенных пунктов | 2493 | Образование земельного участка, находящегося в государственной или муниципальной собственности, путем раздела с сохранением исходного в | отнесен |

| Условные номера образуемых земельных участков | Номера характерных точек образуемых земельных участков | Кадастровые номера земельных участков, из которых образуются земельные участки | Сведения об отнесении образуемого земельного участка к определенной категории земель | Площадь образуемых земельных участков, кв. м | Способы образования земельных участков | Сведения об отнесении (неотнесении) образуемых земельных участков к территории общего пользования |
|---|--|--|--|--|---|---|
| 1 | 2 | 3 | 4 | 5 | 6 | 7 |
| | | | | | измененных границах | |
| 47:07:0000000:91532:3У3 | 1-15 | 47:07:0000000:9153 2 | Земли населенных пунктов | 23081 | Образование земельного участка, находящегося в государственной или муниципальной собственности, путем раздела с сохранением исходного в измененных границах | отнесен |
| 47:07:0712016:31:3У1 | 1-6 | 47:07:0712016:31 | Земли населенных пунктов | 151 | Образование земельного участка путем раздела | отнесен |
| 47:07:0712016:31:3У2 | 1-4 | 47:07:0712016:31 | Земли населенных пунктов | 5 | Образование земельного участка путем раздела | отнесен |

| Условные номера образуемых земельных участков | Номера характерных точек образуемых земельных участков | Кадастровые номера земельных участков, из которых образуются земельные участки | Сведения об отнесении образуемого земельного участка к определенной категории земель | Площадь образуемых земельных участков, кв. м | Способы образования земельных участков | Сведения об отнесении (неотнесении) образуемых земельных участков к территории общего пользования |
|---|--|--|--|--|---|---|
| 1 | 2 | 3 | 4 | 5 | 6 | 7 |
| 47:07:0000000:87665:3У1 | 1-4 | 47:07:0000000:87665 | Земли населенных пунктов | 15 | Образование земельного участка путем раздела | отнесен |
| 47:07:0000000:87665:3У2 | 1-3 | 47:07:0000000:87665 | Земли населенных пунктов | 5 | Образование земельного участка путем раздела | отнесен |
| 47:07:0000000:91471:3У1 | 1-10 | 47:07:0000000:91471 | Земли населенных пунктов | 557 | Образование земельного участка, находящегося в государственной или муниципальной собственности, путем раздела с сохранением исходного в измененных границах | отнесен |
| 47:07:0000000:94585:3У1 | 1-4 | 47:07:0000000:94585 | Земли населенных пунктов | 102 | Образование земельного участка, находящегося в | отнесен |

| Условные номера образуемых земельных участков | Номера характерных точек образуемых земельных участков | Кадастровые номера земельных участков, из которых образуются земельные участки | Сведения об отнесении образуемого земельного участка к определенной категории земель | Площадь образуемых земельных участков, кв. м | Способы образования земельных участков | Сведения об отнесении (неотнесении) образуемых земельных участков к территории общего пользования |
|---|--|--|--|--|--|---|
| 1 | 2 | 3 | 4 | 5 | 6 | 7 |
| | | | | | государственной или муниципальной собственности, путем раздела с сохранением исходного в измененных границах | |
| 47:07:0505006:190:3У1 | 1-16 | 47:07:0505006:190 | Земли населенных пунктов | 2918 | Образование земельного участка путем раздела | отнесен |
| 47:07:0000000:535:3У1 | 1-5 | 47:07:0000000:535 | Земли населенных пунктов | 96 | Образование земельного участка путем раздела | отнесен |
| 47:07:0000000:88872:3У1 | 1-8 | 47:07:0000000:8887 2 | Земли населенных пунктов | 156 | Образование земельного участка, находящегося в государственной или муниципальной собственности, | отнесен |

| Условные номера образуемых земельных участков | Номера характерных точек образуемых земельных участков | Кадастровые номера земельных участков, из которых образуются земельные участки | Сведения об отнесении образуемого земельного участка к определенной категории земель | Площадь образуемых земельных участков, кв. м | Способы образования земельных участков | Сведения об отнесении (неотнесении) образуемых земельных участков к территории общего пользования |
|---|--|--|--|--|---|---|
| 1 | 2 | 3 | 4 | 5 | 6 | 7 |
| | | | | | путем раздела с сохранением исходного в измененных границах | |
| 47:07:0516001:32:3У1 (ЕЗ 47:07:0516001:30:3У1) | 1-9 | 47:07:0516001:32 (ЕЗ 47:07:0516001:30) | Земли промышленности, энергетики, транспорта, связи, радиовещания, телевидения, информатики, земли для обеспечения космической деятельности, земли обороны, безопасности и земли иного специального назначения | 75 | Образование земельного участка путем раздела | отнесен |

| Условные номера образуемых земельных участков | Номера характерных точек образуемых земельных участков | Кадастровые номера земельных участков, из которых образуются земельные участки | Сведения об отнесении образуемого земельного участка к определенной категории земель | Площадь образуемых земельных участков, кв. м | Способы образования земельных участков | Сведения об отнесении (неотнесении) образуемых земельных участков к территории общего пользования |
|---|--|--|--|--|---|---|
| 1 | 2 | 3 | 4 | 5 | 6 | 7 |
| 47:07:0516001:32:3У2 (ЕЗ 47:07:0516001:30:3У2) | 1-5 | 47:07:0516001:32 (ЕЗ 47:07:0516001:30) | Земли промышленности, энергетики, транспорта, связи, радиовещания, телевидения, информатики, земли для обеспечения космической деятельности, земли обороны, безопасности и земли иного специального назначения | 96 | Образование земельного участка путем раздела | отнесен |
| 47:07:0505005:3У1 | 1-6 | 47:07:0505005 | Земли населенных пунктов | 19 | Образование земельного участка из земель, находящихся в государственной или муниципальной | отнесен |

| Условные номера образуемых земельных участков | Номера характерных точек образуемых земельных участков | Кадастровые номера земельных участков, из которых образуются земельные участки | Сведения об отнесении образуемого земельного участка к определенной категории земель | Площадь образуемых земельных участков, кв. м | Способы образования земельных участков | Сведения об отнесении (неотнесении) образуемых земельных участков к территории общего пользования |
|---|--|--|--|--|---|---|
| 1 | 2 | 3 | 4 | 5 | 6 | 7 |
| | | | | | собственности | |
| 47:07:0505002:3У1 | 1-4 | 47:07:0505002 | Земли населенных пунктов | 171 | Образование земельного участка из земель, находящихся в государственной или муниципальной собственности | отнесен |
| 47:07:0000000:3У1 | 1-5 | 47:07:0000000 | Земли населенных пунктов | 88 | Образование земельного участка из земель, находящихся в государственной или муниципальной собственности | отнесен |

| Условные номера образуемых земельных участков | Номера характерных точек образуемых земельных участков | Кадастровые номера земельных участков, из которых образуются земельные участки | Сведения об отнесении образуемого земельного участка к определенной категории земель | Площадь образуемых земельных участков, кв. м | Способы образования земельных участков | Сведения об отнесении (неотнесении) образуемых земельных участков к территории общего пользования |
|---|--|--|--|--|---|---|
| 1 | 2 | 3 | 4 | 5 | 6 | 7 |
| 47:07:0000000:3У2 | 1-6 | 47:07:0000000 | Земли населенных пунктов | 271 | Образование земельного участка из земель, находящихся в государственной или муниципальной собственности | отнесен |
| 47:07:0505003:3У1 | 1-18 | 47:07:0505003 | Земли населенных пунктов | 715 | Образование земельного участка из земель, находящихся в государственной или муниципальной собственности | отнесен |
| 47:07:0505002:3У2 | 1-7 | 47:07:0505002 | Земли населенных пунктов | 607 | Образование земельного участка из земель, находящихся в государственной или муниципальной собственности | отнесен |

| Условные номера образуемых земельных участков | Номера характерных точек образуемых земельных участков | Кадастровые номера земельных участков, из которых образуются земельные участки | Сведения об отнесении образуемого земельного участка к определенной категории земель | Площадь образуемых земельных участков, кв. м | Способы образования земельных участков | Сведения об отнесении (неотнесении) образуемых земельных участков к территории общего пользования |
|---|--|--|--|--|---|---|
| 1 | 2 | 3 | 4 | 5 | 6 | 7 |
| 47:07:0505003:3У2 | 1-12 | 47:07:0505003 | Земли населенных пунктов | 231 | Образование земельного участка из земель, находящихся в государственной или муниципальной собственности | отнесен |
| 47:07:0505001:3У1 | 1-7 | 47:07:0505001 | Земли населенных пунктов | 208 | Образование земельного участка из земель, находящихся в государственной или муниципальной собственности | отнесен |
| 47:07:0516001:3У1 | 1-12 | 47:07:0516001 | Земли промышленности, энергетики, транспорта, связи, радиовещания, телевидения, информатики, | 318 | Образование земельного участка из земель, находящихся в государственной или муниципальной собственности | отнесен |

| Условные номера образуемых земельных участков | Номера характерных точек образуемых земельных участков | Кадастровые номера земельных участков, из которых образуются земельные участки | Сведения об отнесении образуемого земельного участка к определенной категории земель | Площадь образуемых земельных участков, кв. м | Способы образования земельных участков | Сведения об отнесении (неотнесении) образуемых земельных участков к территории общего пользования |
|---|--|--|---|--|---|---|
| 1 | 2 | 3 | 4 | 5 | 6 | 7 |
| | | | земли для обеспечения космической деятельности, земли обороны, безопасности и земли иного специального назначения | | | |
| 47:07:0000000:3У3 | 1-7 | 47:07:0000000 | Земли населенных пунктов | 1868 | Образование земельного участка из земель, находящихся в государственной или муниципальной собственности | отнесен |
| 47:07:0505006:3У1 | 1-23 | 47:07:0505006 | Земли населенных пунктов | 5674 | Образование земельного участка из земель, находящихся в государственной или муниципальной | отнесен |

| Условные номера образуемых земельных участков | Номера характерных точек образуемых земельных участков | Кадастровые номера земельных участков, из которых образуются земельные участки | Сведения об отнесении образуемого земельного участка к определенной категории земель | Площадь образуемых земельных участков, кв. м | Способы образования земельных участков | Сведения об отнесении (неотнесении) образуемых земельных участков к территории общего пользования |
|---|--|--|--|--|---|---|
| 1 | 2 | 3 | 4 | 5 | 6 | 7 |
| | | | | | собственности | |
| 47:07:0000000:3У4 | 1-21 | 47:07:0000000 | Земли населенных пунктов | 4002 | Образование земельного участка из земель, находящихся в государственной или муниципальной собственности | отнесен |
| 47:07:0712009:3У1 | 1-5 | 47:07:0712009 | Земли населенных пунктов | 43 | Образование земельного участка из земель, находящихся в государственной или муниципальной собственности | отнесен |

| Условные номера образуемых земельных участков | Номера характерных точек образуемых земельных участков | Кадастровые номера земельных участков, из которых образуются земельные участки | Сведения об отнесении образуемого земельного участка к определенной категории земель | Площадь образуемых земельных участков, кв. м | Способы образования земельных участков | Сведения об отнесении (неотнесении) образуемых земельных участков к территории общего пользования |
|---|--|--|--|--|---|---|
| 1 | 2 | 3 | 4 | 5 | 6 | 7 |
| 47:07:0000000:3У5 | 1-4 | 47:07:0000000 | Земли населенных пунктов | 74 | Образование земельного участка из земель, находящихся в государственной или муниципальной собственности | отнесен |
| 47:07:0712009:3У2 | 1-18 | 47:07:0712009 | Земли населенных пунктов | 990 | Образование земельного участка из земель, находящихся в государственной или муниципальной собственности | отнесен |
| 47:07:0712009:3У3 | 1-7 | 47:07:0712009 | Земли населенных пунктов | 531 | Образование земельного участка из земель, находящихся в государственной или муниципальной собственности | отнесен |

| Условные номера образуемых земельных участков | Номера характерных точек образуемых земельных участков | Кадастровые номера земельных участков, из которых образуются земельные участки | Сведения об отнесении образуемого земельного участка к определенной категории земель | Площадь образуемых земельных участков, кв. м | Способы образования земельных участков | Сведения об отнесении (неотнесении) образуемых земельных участков к территории общего пользования |
|---|--|--|--|--|---|---|
| 1 | 2 | 3 | 4 | 5 | 6 | 7 |
| 47:07:0712007:3У1 | 1-5 | 47:07:0712007 | Земли населенных пунктов | 41 | Образование земельного участка из земель, находящихся в государственной или муниципальной собственности | отнесен |
| 47:07:0712007:3У2 | 1-3 | 47:07:0712007 | Земли населенных пунктов | 9 | Образование земельного участка из земель, находящихся в государственной или муниципальной собственности | отнесен |
| 47:07:0712007:3У3 | 1-9 | 47:07:0712007 | Земли населенных пунктов | 47 | Образование земельного участка из земель, находящихся в государственной или муниципальной собственности | отнесен |

| Условные номера образуемых земельных участков | Номера характерных точек образуемых земельных участков | Кадастровые номера земельных участков, из которых образуются земельные участки | Сведения об отнесении образуемого земельного участка к определенной категории земель | Площадь образуемых земельных участков, кв. м | Способы образования земельных участков | Сведения об отнесении (неотнесении) образуемых земельных участков к территории общего пользования |
|---|--|--|--|--|---|---|
| 1 | 2 | 3 | 4 | 5 | 6 | 7 |
| 47:07:0712007:3У4 | 1-4 | 47:07:0712007 | Земли населенных пунктов | 43 | Образование земельного участка из земель, находящихся в государственной или муниципальной собственности | отнесен |
| 47:07:0712007:3У5 | 1-15 | 47:07:0712007 | Земли населенных пунктов | 324 | Образование земельного участка из земель, находящихся в государственной или муниципальной собственности | отнесен |
| 47:07:0000000:3У6 | 1-10 | 47:07:0000000 | Земли населенных пунктов | 294 | Образование земельного участка из земель, находящихся в государственной или муниципальной собственности | отнесен |

| Условные номера образуемых земельных участков | Номера характерных точек образуемых земельных участков | Кадастровые номера земельных участков, из которых образуются земельные участки | Сведения об отнесении образуемого земельного участка к определенной категории земель | Площадь образуемых земельных участков, кв. м | Способы образования земельных участков | Сведения об отнесении (неотнесении) образуемых земельных участков к территории общего пользования |
|---|--|--|--|--|---|---|
| 1 | 2 | 3 | 4 | 5 | 6 | 7 |
| 47:07:0712006:3У1 | 1-4 | 47:07:0712006 | Земли населенных пунктов | 11 | Образование земельного участка из земель, находящихся в государственной или муниципальной собственности | отнесен |
| 47:07:0712006:3У2 | 1-5 | 47:07:0712006 | Земли населенных пунктов | 58 | Образование земельного участка из земель, находящихся в государственной или муниципальной собственности | отнесен |
| 47:07:0712006:3У3 | 1-5 | 47:07:0712006 | Земли населенных пунктов | 6 | Образование земельного участка из земель, находящихся в государственной или муниципальной собственности | отнесен |

| Условные номера образуемых земельных участков | Номера характерных точек образуемых земельных участков | Кадастровые номера земельных участков, из которых образуются земельные участки | Сведения об отнесении образуемого земельного участка к определенной категории земель | Площадь образуемых земельных участков, кв. м | Способы образования земельных участков | Сведения об отнесении (неотнесении) образуемых земельных участков к территории общего пользования |
|---|--|--|--|--|---|---|
| 1 | 2 | 3 | 4 | 5 | 6 | 7 |
| 47:07:0712011:3У1 | 1-18 | 47:07:0712011 | Земли населенных пунктов | 159 | Образование земельного участка из земель, находящихся в государственной или муниципальной собственности | отнесен |
| 47:07:0712006:3У4 | 1-6 | 47:07:0712006 | Земли населенных пунктов | 123 | Образование земельного участка из земель, находящихся в государственной или муниципальной собственности | отнесен |
| 47:07:0712006:3У5 | 1-10 | 47:07:0712006 | Земли населенных пунктов | 434 | Образование земельного участка из земель, находящихся в государственной или муниципальной собственности | отнесен |

| Условные номера образуемых земельных участков | Номера характерных точек образуемых земельных участков | Кадастровые номера земельных участков, из которых образуются земельные участки | Сведения об отнесении образуемого земельного участка к определенной категории земель | Площадь образуемых земельных участков, кв. м | Способы образования земельных участков | Сведения об отнесении (неотнесении) образуемых земельных участков к территории общего пользования |
|---|--|--|--|--|---|---|
| 1 | 2 | 3 | 4 | 5 | 6 | 7 |
| 47:07:0712004:3У1 | 1-11 | 47:07:0712004 | Земли населенных пунктов | 486 | Образование земельного участка из земель, находящихся в государственной или муниципальной собственности | отнесен |
| 47:07:0712011:3У2 | 1-7 | 47:07:0712011 | Земли населенных пунктов | 40 | Образование земельного участка из земель, находящихся в государственной или муниципальной собственности | отнесен |
| 47:07:0712011:3У3 | 1-5 | 47:07:0712011 | Земли населенных пунктов | 122 | Образование земельного участка из земель, находящихся в государственной или муниципальной собственности | отнесен |

| Условные номера образуемых земельных участков | Номера характерных точек образуемых земельных участков | Кадастровые номера земельных участков, из которых образуются земельные участки | Сведения об отнесении образуемого земельного участка к определенной категории земель | Площадь образуемых земельных участков, кв. м | Способы образования земельных участков | Сведения об отнесении (неотнесении) образуемых земельных участков к территории общего пользования |
|---|--|--|--|--|---|---|
| 1 | 2 | 3 | 4 | 5 | 6 | 7 |
| 47:07:0712012:3У1 | 1-20 | 47:07:0712012 | Земли населенных пунктов | 446 | Образование земельного участка из земель, находящихся в государственной или муниципальной собственности | отнесен |
| 47:07:0712015:3У1 | 1-4 | 47:07:0712015 | Земли населенных пунктов | 22 | Образование земельного участка из земель, находящихся в государственной или муниципальной собственности | отнесен |
| 47:07:0712015:3У2 | 1-17 | 47:07:0712015 | Земли населенных пунктов | 732 | Образование земельного участка из земель, находящихся в государственной или муниципальной собственности | отнесен |

| Условные номера образуемых земельных участков | Номера характерных точек образуемых земельных участков | Кадастровые номера земельных участков, из которых образуются земельные участки | Сведения об отнесении образуемого земельного участка к определенной категории земель | Площадь образуемых земельных участков, кв. м | Способы образования земельных участков | Сведения об отнесении (неотнесении) образуемых земельных участков к территории общего пользования |
|---|--|--|--|--|---|---|
| 1 | 2 | 3 | 4 | 5 | 6 | 7 |
| 47:07:0712015:3У3 | 1-6 | 47:07:0712015 | Земли населенных пунктов | 97 | Образование земельного участка из земель, находящихся в государственной или муниципальной собственности | отнесен |
| 47:07:0712016:3У1 | 1-5 | 47:07:0712016 | Земли населенных пунктов | 58 | Образование земельного участка из земель, находящихся в государственной или муниципальной собственности | отнесен |
| 47:07:0722001:3У1 | 1-15 | 47:07:0722001 | Земли населенных пунктов | 308 | Образование земельного участка из земель, находящихся в государственной или муниципальной собственности | отнесен |

| Условные номера образуемых земельных участков | Номера характерных точек образуемых земельных участков | Кадастровые номера земельных участков, из которых образуются земельные участки | Сведения об отнесении образуемого земельного участка к определенной категории земель | Площадь образуемых земельных участков, кв. м | Способы образования земельных участков | Сведения об отнесении (неотнесении) образуемых земельных участков к территории общего пользования |
|---|--|--|--|--|---|---|
| 1 | 2 | 3 | 4 | 5 | 6 | 7 |
| 47:07:0000000:3У7 | 1-47 | 47:07:0000000 | Земли населенных пунктов | 2117 | Образование земельного участка из земель, находящихся в государственной или муниципальной собственности | отнесен |
| 47:07:0711002:3У1 | 1-4 | 47:07:0711002 | Земли населенных пунктов | 193 | Образование земельного участка из земель, находящихся в государственной или муниципальной собственности | отнесен |
| 47:07:0711003:3У1 | 1-4 | 47:07:0711003 | Земли населенных пунктов | 26 | Образование земельного участка из земель, находящихся в государственной или муниципальной собственности | отнесен |

| Условные номера образуемых земельных участков | Номера характерных точек образуемых земельных участков | Кадастровые номера земельных участков, из которых образуются земельные участки | Сведения об отнесении образуемого земельного участка к определенной категории земель | Площадь образуемых земельных участков, кв. м | Способы образования земельных участков | Сведения об отнесении (неотнесении) образуемых земельных участков к территории общего пользования |
|---|--|--|--|--|---|---|
| 1 | 2 | 3 | 4 | 5 | 6 | 7 |
| 47:07:0711002:3У2 | 1-4 | 47:07:0711002 | Земли населенных пунктов | 46 | Образование земельного участка из земель, находящихся в государственной или муниципальной собственности | отнесен |
| 47:07:0711003:3У2 | 1-7 | 47:07:0711003 | Земли населенных пунктов | 360 | Образование земельного участка из земель, находящихся в государственной или муниципальной собственности | отнесен |
| 47:07:0711002:3У3 | 1-4 | 47:07:0711002 | Земли населенных пунктов | 52 | Образование земельного участка из земель, находящихся в государственной или муниципальной собственности | отнесен |

| Условные номера образуемых земельных участков | Номера характерных точек образуемых земельных участков | Кадастровые номера земельных участков, из которых образуются земельные участки | Сведения об отнесении образуемого земельного участка к определенной категории земель | Площадь образуемых земельных участков, кв. м | Способы образования земельных участков | Сведения об отнесении (неотнесении) образуемых земельных участков к территории общего пользования |
|---|--|--|--|--|---|---|
| 1 | 2 | 3 | 4 | 5 | 6 | 7 |
| 47:07:0711003:ЗУ3 | 1-12 | 47:07:0711003 | Земли населенных пунктов | 328 | Образование земельного участка из земель, находящихся в государственной или муниципальной собственности | отнесен |
| 47:07:0711002:ЗУ4 | 1-6 | 47:07:0711002 | Земли населенных пунктов | 269 | Образование земельного участка из земель, находящихся в государственной или муниципальной собственности | отнесен |
| 47:07:0711003:ЗУ4 | 1-9 | 47:07:0711003 | Земли населенных пунктов | 330 | Образование земельного участка из земель, находящихся в государственной или муниципальной собственности | отнесен |

| Условные номера образуемых земельных участков | Номера характерных точек образуемых земельных участков | Кадастровые номера земельных участков, из которых образуются земельные участки | Сведения об отнесении образуемого земельного участка к определенной категории земель | Площадь образуемых земельных участков, кв. м | Способы образования земельных участков | Сведения об отнесении (неотнесении) образуемых земельных участков к территории общего пользования |
|---|--|--|--|--|---|---|
| 1 | 2 | 3 | 4 | 5 | 6 | 7 |
| 47:07:0711002:3У5 | 1-3 | 47:07:0711002 | Земли населенных пунктов | 1 | Образование земельного участка из земель, находящихся в государственной или муниципальной собственности | отнесен |
| 47:07:0711002:3У6 | 1-4 | 47:07:0711002 | Земли населенных пунктов | 5 | Образование земельного участка из земель, находящихся в государственной или муниципальной собственности | отнесен |
| 47:07:0000000:3У8 | 1-12 | 47:07:0000000 | Земли населенных пунктов | 1146 | Образование земельного участка из земель, находящихся в государственной или муниципальной собственности | отнесен |

| Условные номера образуемых земельных участков | Номера характерных точек образуемых земельных участков | Кадастровые номера земельных участков, из которых образуются земельные участки | Сведения об отнесении образуемого земельного участка к определенной категории земель | Площадь образуемых земельных участков, кв. м | Способы образования земельных участков | Сведения об отнесении (неотнесении) образуемых земельных участков к территории общего пользования |
|---|--|--|--|--|---|---|
| 1 | 2 | 3 | 4 | 5 | 6 | 7 |
| 47:07:0000000:3У9 | 1-17 | 47:07:0000000 | Земли населенных пунктов | 793 | Образование земельного участка из земель, находящихся в государственной или муниципальной собственности | отнесен |
| 47:07:0711004:3У1 | 1-3 | 47:07:0711004 | Земли населенных пунктов | 3 | Образование земельного участка из земель, находящихся в государственной или муниципальной собственности | отнесен |
| 47:07:0711001:3У4 | 1-6 | 47:07:0711001 | Земли населенных пунктов | 60 | Образование земельного участка из земель, находящихся в государственной или муниципальной собственности | отнесен |

| Условные номера образуемых земельных участков | Номера характерных точек образуемых земельных участков | Кадастровые номера земельных участков, из которых образуются земельные участки | Сведения об отнесении образуемого земельного участка к определенной категории земель | Площадь образуемых земельных участков, кв. м | Способы образования земельных участков | Сведения об отнесении (неотнесении) образуемых земельных участков к территории общего пользования |
|---|--|--|--|--|---|---|
| 1 | 2 | 3 | 4 | 5 | 6 | 7 |
| 47:07:0711004:3У2 | 1-8 | 47:07:0711004 | Земли населенных пунктов | 208 | Образование земельного участка из земель, находящихся в государственной или муниципальной собственности | отнесен |
| 47:07:0711004:3У3 | 1-4 | 47:07:0711004 | Земли населенных пунктов | 62 | Образование земельного участка из земель, находящихся в государственной или муниципальной собственности | отнесен |
| 47:07:0711004:3У4 | 1-20 | 47:07:0711004 | Земли населенных пунктов | 1303 | Образование земельного участка из земель, находящихся в государственной или муниципальной собственности | отнесен |

| Условные номера образуемых земельных участков | Номера характерных точек образуемых земельных участков | Кадастровые номера земельных участков, из которых образуются земельные участки | Сведения об отнесении образуемого земельного участка к определенной категории земель | Площадь образуемых земельных участков, кв. м | Способы образования земельных участков | Сведения об отнесении (неотнесении) образуемых земельных участков к территории общего пользования |
|---|--|--|--|--|---|---|
| 1 | 2 | 3 | 4 | 5 | 6 | 7 |
| 47:07:0000000:3У10 | 1-8 | 47:07:0000000 | Земли населенных пунктов | 686 | Образование земельного участка из земель, находящихся в государственной или муниципальной собственности | отнесен |
| 47:07:0505002:3У3 | 1-13 | 47:07:0505002 | Земли населенных пунктов | 1525 | Образование земельного участка из земель, находящихся в государственной или муниципальной собственности | отнесен |

| Условные номера образуемых земельных участков | Номера характерных точек образуемых земельных участков | Кадастровые номера земельных участков, из которых образуются земельные участки | Сведения об отнесении образуемого земельного участка к определенной категории земель | Площадь образуемых земельных участков, кв. м | Способы образования земельных участков | Сведения об отнесении (неотнесении) образуемых земельных участков к территории общего пользования |
|---|--|--|--|--|---|---|
| 1 | 2 | 3 | 4 | 5 | 6 | 7 |
| 47:07:0516001:34:3У1 | 1-37 | 47:07:0516001:34 | Земли промышленности, энергетики, транспорта, связи, радиовещания, телевидения, информатики, земли для обеспечения космической деятельности, земли обороны, безопасности и земли иного специального назначения | 10168 | Образование земельного участка, находящегося в государственной или муниципальной собственности, путем раздела с сохранением исходного в измененных границах | отнесен |
| 47:07:0000000:3У11 | 1-22 | 47:07:0000000 | Земли населенных пунктов | 4388 | Образование земельного участка из земель, находящихся в государственной или муниципальной | отнесен |

| Условные номера образуемых земельных участков | Номера характерных точек образуемых земельных участков | Кадастровые номера земельных участков, из которых образуются земельные участки | Сведения об отнесении образуемого земельного участка к определенной категории земель | Площадь образуемых земельных участков, кв. м | Способы образования земельных участков | Сведения об отнесении (неотнесении) образуемых земельных участков к территории общего пользования |
|---|--|--|--|--|---|---|
| 1 | 2 | 3 | 4 | 5 | 6 | 7 |
| | | | | | собственности | |
| 47:07:0722001:3У2 | 1-5 | 47:07:0722001 | Земли населенных пунктов | 363 | Образование земельного участка из земель, находящихся в государственной или муниципальной собственности | отнесен |
| 47:07:0516001:3У2 | 1-16 | 47:07:0516001 | Земли промышленности, энергетики, транспорта, связи, радиовещания, телевидения, информатики, земли для обеспечения космической | 2525 | Образование земельного участка из земель, находящихся в государственной или муниципальной собственности | отнесен |

| Условные номера образуемых земельных участков | Номера характерных точек образуемых земельных участков | Кадастровые номера земельных участков, из которых образуются земельные участки | Сведения об отнесении образуемого земельного участка к определенной категории земель | Площадь образуемых земельных участков, кв. м | Способы образования земельных участков | Сведения об отнесении (неотнесении) образуемых земельных участков к территории общего пользования |
|---|--|--|--|--|---|---|
| 1 | 2 | 3 | 4 | 5 | 6 | 7 |
| | | | деятельности, земли обороны, безопасности и земли иного специального назначения | | | |
| 47:07:0516001:3У3 | 1-4 | 47:07:0516001 | Земли населенных пунктов | 304 | Образование земельного участка из земель, находящихся в государственной или муниципальной собственности | отнесен |
| 47:07:0516001:3У4 | 1-18 | 47:07:0516001 | Земли промышленности, энергетики, транспорта, связи, радиовещания, телевидения, информатики, земли для обеспечения | 6466 | Образование земельного участка из земель, находящихся в государственной или муниципальной собственности | отнесен |

| Условные номера образуемых земельных участков | Номера характерных точек образуемых земельных участков | Кадастровые номера земельных участков, из которых образуются земельные участки | Сведения об отнесении образуемого земельного участка к определенной категории земель | Площадь образуемых земельных участков, кв. м | Способы образования земельных участков | Сведения об отнесении (неотнесении) образуемых земельных участков к территории общего пользования |
|---|--|--|---|--|---|---|
| 1 | 2 | 3 | 4 | 5 | 6 | 7 |
| | | | космической деятельности, земли обороны, безопасности и земли иного специального назначения | | | |
| 47:07:0516001:3У5 | 1-4 | 47:07:0516001 | Земли населенных пунктов | 47 | Образование земельного участка из земель, находящихся в государственной или муниципальной собственности | отнесен |
| 47:07:0000000:3У12 | 1-23 | 47:07:0000000 | Земли населенных пунктов | 5044 | Образование земельного участка из земель, находящихся в государственной или муниципальной собственности | отнесен |

| Условные номера образуемых земельных участков | Номера характерных точек образуемых земельных участков | Кадастровые номера земельных участков, из которых образуются земельные участки | Сведения об отнесении образуемого земельного участка к определенной категории земель | Площадь образуемых земельных участков, кв. м | Способы образования земельных участков | Сведения об отнесении (неотнесении) образуемых земельных участков к территории общего пользования |
|---|--|--|--|--|---|---|
| 1 | 2 | 3 | 4 | 5 | 6 | 7 |
| 47:07:0000000:3У13 | 1-40 | 47:07:0000000 | Земли населенных пунктов | 4838 | Образование земельного участка из земель, находящихся в государственной или муниципальной собственности | отнесен |
| 47:07:0000000:3У14 | 1-30 | 47:07:0000000 | Земли населенных пунктов | 1399 | Образование земельного участка из земель, находящихся в государственной или муниципальной собственности | отнесен |
| 47:07:0000000:3У15 | 1-49 | 47:07:0000000 | Земли населенных пунктов | 1065 | Образование земельного участка из земель, находящихся в государственной или муниципальной собственности | отнесен |

| Условные номера образуемых земельных участков | Номера характерных точек образуемых земельных участков | Кадастровые номера земельных участков, из которых образуются земельные участки | Сведения об отнесении образуемого земельного участка к определенной категории земель | Площадь образуемых земельных участков, кв. м | Способы образования земельных участков | Сведения об отнесении (неотнесении) образуемых земельных участков к территории общего пользования |
|---|--|--|--|--|---|---|
| 1 | 2 | 3 | 4 | 5 | 6 | 7 |
| 47:07:0516001:34:3У2 | 1-10 | 47:07:0516001:34 | Земли промышленности, энергетики, транспорта, связи, радиовещания, телевидения, информатики, земли для обеспечения космической деятельности, земли обороны, безопасности и земли иного специального назначения | 411 | Образование земельного участка, находящегося в государственной или муниципальной собственности, путем раздела с сохранением исходного в измененных границах | отнесен |
| 47:07:0516001:34:3У3 | 1-7 | 47:07:0516001:34 | Земли промышленности, энергетики, транспорта, связи, радиовещания, телевидения, | 131 | Образование земельного участка, находящегося в государственной или муниципальной | отнесен |

| Условные номера образуемых земельных участков | Номера характерных точек образуемых земельных участков | Кадастровые номера земельных участков, из которых образуются земельные участки | Сведения об отнесении образуемого земельного участка к определенной категории земель | Площадь образуемых земельных участков, кв. м | Способы образования земельных участков | Сведения об отнесении (неотнесении) образуемых земельных участков к территории общего пользования |
|---|--|--|--|--|---|---|
| 1 | 2 | 3 | 4 | 5 | 6 | 7 |
| | | | информатики, земли для обеспечения космической деятельности, земли обороны, безопасности и земли иного специального назначения | | собственности, путем раздела с сохранением исходного в измененных границах | |
| 47:07:0711001:3У5 | 1-7 | 47:07:0711001 | Земли населенных пунктов | 885 | Образование земельного участка из земель, находящихся в государственной или муниципальной собственности | отнесен |
| 47:07:0711001:3У3 | 1-10 | 47:07:0711001 | Земли населенных пунктов | 384 | Образование земельного участка из земель, находящихся в государственной или | отнесен |

| Условные номера образуемых земельных участков | Номера характерных точек образуемых земельных участков | Кадастровые номера земельных участков, из которых образуются земельные участки | Сведения об отнесении образуемого земельного участка к определенной категории земель | Площадь образуемых земельных участков, кв. м | Способы образования земельных участков | Сведения об отнесении (неотнесении) образуемых земельных участков к территории общего пользования |
|---|--|--|--|--|---|---|
| 1 | 2 | 3 | 4 | 5 | 6 | 7 |
| | | | | | муниципальной собственности | |
| 47:07:0516001:34:3У4 | 1-4 | 47:07:0516001:34 | Земли промышленности, энергетики, транспорта, связи, радиовещания, телевидения, информатики, земли для обеспечения космической деятельности, земли обороны, безопасности и земли иного специального назначения | 25 | Образование земельного участка, находящегося в государственной или муниципальной собственности, путем раздела с сохранением исходного в измененных границах | отнесен |
| 47:07:0516001:34:3У5 | 1-4 | 47:07:0516001:34 | Земли промышленности | 131 | Образование земельного | отнесен |

| Условные номера образуемых земельных участков | Номера характерных точек образуемых земельных участков | Кадастровые номера земельных участков, из которых образуются земельные участки | Сведения об отнесении образуемого земельного участка к определенной категории земель | Площадь образуемых земельных участков, кв. м | Способы образования земельных участков | Сведения об отнесении (неотнесении) образуемых земельных участков к территории общего пользования |
|---|--|--|---|--|--|---|
| 1 | 2 | 3 | 4 | 5 | 6 | 7 |
| | | | и, энергетики, транспорта, связи, радиовещания, телевидения, информатики, земли для обеспечения космической деятельности, земли обороны, безопасности и земли иного специального назначения | | участка, находящегося в государственной или муниципальной собственности, путем раздела с сохранением исходного в измененных границах | |
| 47:07:0516001:34:3У6 | 1-11 | 47:07:0516001:34 | Земли промышленност и, энергетики, транспорта, связи, радиовещания, телевидения, информатики, земли для | 65 | Образование земельного участка, находящегося в государственной или муниципальной собственности, путем раздела с | отнесен |

| Условные номера образуемых земельных участков | Номера характерных точек образуемых земельных участков | Кадастровые номера земельных участков, из которых образуются земельные участки | Сведения об отнесении образуемого земельного участка к определенной категории земель | Площадь образуемых земельных участков, кв. м | Способы образования земельных участков | Сведения об отнесении (неотнесении) образуемых земельных участков к территории общего пользования |
|---|--|--|---|--|---|---|
| 1 | 2 | 3 | 4 | 5 | 6 | 7 |
| | | | обеспечения космической деятельности, земли обороны, безопасности и земли иного специального назначения | | сохранением исходного в измененных границах | |
| 47:07:0000000:3У16 | 1-57 | 47:07:0000000 | Земли населенных пунктов | 22899 | Образование земельного участка из земель, находящихся в государственной или муниципальной собственности | отнесен |
| 47:07:0505006:3У2 | 1-34 | 47:07:0505006 | Земли населенных пунктов | 5002 | Образование земельного участка из земель, находящихся в государственной или муниципальной | отнесен |

| Условные номера образуемых земельных участков | Номера характерных точек образуемых земельных участков | Кадастровые номера земельных участков, из которых образуются земельные участки | Сведения об отнесении образуемого земельного участка к определенной категории земель | Площадь образуемых земельных участков, кв. м | Способы образования земельных участков | Сведения об отнесении (неотнесении) образуемых земельных участков к территории общего пользования |
|---|--|--|--|--|---|---|
| 1 | 2 | 3 | 4 | 5 | 6 | 7 |
| | | | | | собственности | |
| 47:07:0722001:3У3 | 1-4 | 47:07:0722001 | Земли населенных пунктов | 5 | Образование земельного участка из земель, находящихся в государственной или муниципальной собственности | отнесен |
| 47:07:0516001:34:3У7 | 1-6 | 47:07:0516001:34 | Земли промышленности, энергетики, транспорта, связи, радиовещания, телевидения, информатики, земли для обеспечения космической | 209 | Образование земельного участка, находящегося в государственной или муниципальной собственности, путем раздела с сохранением исходного в | отнесен |

| Условные номера образуемых земельных участков | Номера характерных точек образуемых земельных участков | Кадастровые номера земельных участков, из которых образуются земельные участки | Сведения об отнесении образуемого земельного участка к определенной категории земель | Площадь образуемых земельных участков, кв. м | Способы образования земельных участков | Сведения об отнесении (неотнесении) образуемых земельных участков к территории общего пользования |
|---|--|--|--|--|---|---|
| 1 | 2 | 3 | 4 | 5 | 6 | 7 |
| | | | деятельности, земли обороны, безопасности и земли иного специального назначения | | измененных границах | |
| 47:07:0516001:34:3У8 | 1-6 | 47:07:0516001:34 | Земли промышленности, энергетики, транспорта, связи, радиовещания, телевидения, информатики, земли для обеспечения космической деятельности, земли обороны, безопасности и земли иного специального назначения | 51 | Образование земельного участка, находящегося в государственной или муниципальной собственности, путем раздела с сохранением исходного в измененных границах | отнесен |

| Условные номера образуемых земельных участков | Номера характерных точек образуемых земельных участков | Кадастровые номера земельных участков, из которых образуются земельные участки | Сведения об отнесении образуемого земельного участка к определенной категории земель | Площадь образуемых земельных участков, кв. м | Способы образования земельных участков | Сведения об отнесении (неотнесении) образуемых земельных участков к территории общего пользования |
|---|--|--|--|--|---|---|
| 1 | 2 | 3 | 4 | 5 | 6 | 7 |
| 47:07:0516001:34:3У9 | 1-13 | 47:07:0516001:34 | Земли промышленности, энергетики, транспорта, связи, радиовещания, телевидения, информатики, земли для обеспечения космической деятельности, земли обороны, безопасности и земли иного специального назначения | 2748 | Образование земельного участка, находящегося в государственной или муниципальной собственности, путем раздела с сохранением исходного в измененных границах | отнесен |
| 47:07:0505002:7:3У2 | 1-6 | 47:07:0505002:7 | Земли промышленности, энергетики, транспорта, связи, радиовещания, телевидения, | 47 | Образование земельного участка путем раздела | отнесен |

| Условные номера образуемых земельных участков | Номера характерных точек образуемых земельных участков | Кадастровые номера земельных участков, из которых образуются земельные участки | Сведения об отнесении образуемого земельного участка к определенной категории земель | Площадь образуемых земельных участков, кв. м | Способы образования земельных участков | Сведения об отнесении (неотнесении) образуемых земельных участков к территории общего пользования |
|---|--|--|--|--|---|---|
| 1 | 2 | 3 | 4 | 5 | 6 | 7 |
| | | | информатики, земли для обеспечения космической деятельности, земли обороны, безопасности и земли иного специального назначения | | | |
| 47:07:0516001:34:3У10 | 1-6 | 47:07:0516001:34 | Земли промышленности, энергетики, транспорта, связи, радиовещания, телевидения, информатики, земли для обеспечения космической деятельности, земли обороны, безопасности и | 47 | Образование земельного участка, находящегося в государственной или муниципальной собственности, путем раздела с сохранением исходного в измененных границах | отнесен |

| Условные номера образуемых земельных участков | Номера характерных точек образуемых земельных участков | Кадастровые номера земельных участков, из которых образуются земельные участки | Сведения об отнесении образуемого земельного участка к определенной категории земель | Площадь образуемых земельных участков, кв. м | Способы образования земельных участков | Сведения об отнесении (неотнесении) образуемых земельных участков к территории общего пользования |
|---|--|--|--|--|---|---|
| 1 | 2 | 3 | 4 | 5 | 6 | 7 |
| | | | земли иного специального назначения | | | |
| 47:07:0516001:34:3У11 | 1-6 | 47:07:0516001:34 | Земли промышленности, энергетики, транспорта, связи, радиовещания, телевидения, информатики, земли для обеспечения космической деятельности, земли обороны, безопасности и земли иного | 114 | Образование земельного участка, находящегося в государственной или муниципальной собственности, путем раздела с сохранением исходного в измененных границах | отнесен |

| Условные номера образуемых земельных участков | Номера характерных точек образуемых земельных участков | Кадастровые номера земельных участков, из которых образуются земельные участки | Сведения об отнесении образуемого земельного участка к определенной категории земель | Площадь образуемых земельных участков, кв. м | Способы образования земельных участков | Сведения об отнесении (неотнесении) образуемых земельных участков к территории общего пользования |
|---|--|--|--|--|--|---|
| 1 | 2 | 3 | 4 | 5 | 6 | 7 |
| | | | специального назначения | | | |
| 47:07:0516001:32:3У3 (ЕЗ 47:07:0516001:30:3У3) | 1-6 | 47:07:0516001:32 (ЕЗ 47:07:0516001:30) | Земли промышленности, энергетики, транспорта, связи, радиовещания, телевидения, информатики, земли для обеспечения космической деятельности, земли обороны, безопасности и земли иного | 114 | Образование земельного участка путем раздела | отнесен |

| Условные номера образуемых земельных участков | Номера характерных точек образуемых земельных участков | Кадастровые номера земельных участков, из которых образуются земельные участки | Сведения об отнесении образуемого земельного участка к определенной категории земель | Площадь образуемых земельных участков, кв. м | Способы образования земельных участков | Сведения об отнесении (неотнесении) образуемых земельных участков к территории общего пользования |
|---|--|--|--|--|--|---|
| 1 | 2 | 3 | 4 | 5 | 6 | 7 |
| | | | специального назначения | | | |
| 47:07:0712008:10:3У2 | 1-4 | 47:07:0712008:10 | Земли населенных пунктов | 33 | Образование земельного участка путем раздела | - |
| 47:07:0712009:31:3У2 | 1-3 | 47:07:0712009:31 | Земли населенных пунктов | 14 | Образование земельного участка путем раздела | - |
| 47:07:0722001:36042:3У2 | 1-4 | 47:07:0722001:36042 | Земли населенных пунктов | 33 | Образование земельного участка путем раздела | - |
| 47:07:0722001:36042:3У3 | 1-4 | 47:07:0722001:36042 | Земли населенных пунктов | 33 | Образование земельного участка путем раздела | - |

| Условные номера образуемых земельных участков | Номера характерных точек образуемых земельных участков | Кадастровые номера земельных участков, из которых образуются земельные участки | Сведения об отнесении образуемого земельного участка к определенной категории земель | Площадь образуемых земельных участков, кв. м | Способы образования земельных участков | Сведения об отнесении (неотнесении) образуемых земельных участков к территории общего пользования |
|---|--|--|--|--|---|---|
| 1 | 2 | 3 | 4 | 5 | 6 | 7 |
| 47:07:0000000:91532:3У4 | 1-4 | 47:07:0000000:9153 2 | Земли населенных пунктов | 16 | Образование земельного участка, находящегося в государственной или муниципальной собственности, путем раздела с сохранением исходного в измененных границах | - |
| 47:07:0000000:91532:3У5 | 1-4 | 47:07:0000000:9153 2 | Земли населенных пунктов | 33 | Образование земельного участка, находящегося в государственной или муниципальной собственности, путем раздела с сохранением исходного в | - |

| Условные номера образуемых земельных участков | Номера характерных точек образуемых земельных участков | Кадастровые номера земельных участков, из которых образуются земельные участки | Сведения об отнесении образуемого земельного участка к определенной категории земель | Площадь образуемых земельных участков, кв. м | Способы образования земельных участков | Сведения об отнесении (неотнесении) образуемых земельных участков к территории общего пользования |
|---|--|--|--|--|---|---|
| 1 | 2 | 3 | 4 | 5 | 6 | 7 |
| | | | | | измененных границах | |
| 47:07:0000000:91532:3У6 | 1-4 | 47:07:0000000:91532 2 | Земли населенных пунктов | 16 | Образование земельного участка, находящегося в государственной или муниципальной собственности, путем раздела с сохранением исходного в измененных границах | - |
| 47:07:0722001:36041:3У3 | 1-4 | 47:07:0722001:36041 1 | Земли населенных пунктов | 33 | Образование земельного участка путем раздела | - |

| Условные номера образуемых земельных участков | Номера характерных точек образуемых земельных участков | Кадастровые номера земельных участков, из которых образуются земельные участки | Сведения об отнесении образуемого земельного участка к определенной категории земель | Площадь образуемых земельных участков, кв. м | Способы образования земельных участков | Сведения об отнесении (неотнесении) образуемых земельных участков к территории общего пользования |
|---|--|--|--|--|--|---|
| 1 | 2 | 3 | 4 | 5 | 6 | 7 |
| 47:07:0722001:109019:3У3 | 1-4 | 47:07:0722001:109019 | Земли промышленности, энергетики, транспорта, связи, радиовещания, телевидения, информатики, земли для обеспечения космической деятельности, земли обороны, безопасности и земли иного специального назначения | 33 | Образование земельного участка путем раздела | - |
| 47:07:0722001:109019:3У4 | 1-4 | 47:07:0722001:109019 | Земли промышленности, энергетики, транспорта, связи, радиовещания, телевидения, | 12 | Образование земельного участка путем раздела | - |

| Условные номера образуемых земельных участков | Номера характерных точек образуемых земельных участков | Кадастровые номера земельных участков, из которых образуются земельные участки | Сведения об отнесении образуемого земельного участка к определенной категории земель | Площадь образуемых земельных участков, кв. м | Способы образования земельных участков | Сведения об отнесении (неотнесении) образуемых земельных участков к территории общего пользования |
|---|--|--|--|--|--|---|
| 1 | 2 | 3 | 4 | 5 | 6 | 7 |
| | | | информатики, земли для обеспечения космической деятельности, земли обороны, безопасности и земли иного специального назначения | | | |
| 47:07:0722001:109019:3У5 | 1-4 | 47:07:0722001:109019 | Земли промышленности, энергетики, транспорта, связи, радиовещания, телевидения, информатики, земли для обеспечения космической деятельности, земли обороны, безопасности и | 12 | Образование земельного участка путем раздела | - |

| Условные номера образуемых земельных участков | Номера характерных точек образуемых земельных участков | Кадастровые номера земельных участков, из которых образуются земельные участки | Сведения об отнесении образуемого земельного участка к определенной категории земель | Площадь образуемых земельных участков, кв. м | Способы образования земельных участков | Сведения об отнесении (неотнесении) образуемых земельных участков к территории общего пользования |
|---|--|--|--|--|--|---|
| 1 | 2 | 3 | 4 | 5 | 6 | 7 |
| | | | земли иного специального назначения | | | |
| 47:07:0722001:109019:3У6 | 1-4 | 47:07:0722001:109019 | Земли промышленности, энергетики, транспорта, связи, радиовещания, телевидения, информатики, земли для обеспечения космической деятельности, земли обороны, безопасности и земли иного специального назначения | 33 | Образование земельного участка путем раздела | - |
| 47:07:0722001:109019:3У7 | 1-4 | 47:07:0722001:109019 | Земли промышленности, энергетики, | 33 | Образование земельного участка путем раздела | - |

| Условные номера образуемых земельных участков | Номера характерных точек образуемых земельных участков | Кадастровые номера земельных участков, из которых образуются земельные участки | Сведения об отнесении образуемого земельного участка к определенной категории земель | Площадь образуемых земельных участков, кв. м | Способы образования земельных участков | Сведения об отнесении (неотнесении) образуемых земельных участков к территории общего пользования |
|---|--|--|--|--|--|---|
| 1 | 2 | 3 | 4 | 5 | 6 | 7 |
| | | | транспорта, связи, радиовещания, телевидения, информатики, земли для обеспечения космической деятельности, земли обороны, безопасности и земли иного специального назначения | | | |
| 47:07:0722001:109019:3У8 | 1-4 | 47:07:0722001:109019 | Земли промышленности, энергетики, транспорта, связи, радиовещания, телевидения, информатики, земли для обеспечения | 33 | Образование земельного участка путем раздела | - |

| Условные номера образуемых земельных участков | Номера характерных точек образуемых земельных участков | Кадастровые номера земельных участков, из которых образуются земельные участки | Сведения об отнесении образуемого земельного участка к определенной категории земель | Площадь образуемых земельных участков, кв. м | Способы образования земельных участков | Сведения об отнесении (неотнесении) образуемых земельных участков к территории общего пользования |
|---|--|--|--|--|--|---|
| 1 | 2 | 3 | 4 | 5 | 6 | 7 |
| | | | космической деятельности, земли обороны, безопасности и земли иного специального назначения | | | |
| 47:07:0722001:109019:3У9 | 1-4 | 47:07:0722001:109019 | Земли промышленности, энергетики, транспорта, связи, радиовещания, телевидения, информатики, земли для обеспечения космической деятельности, земли обороны, безопасности и земли иного специального назначения | 12 | Образование земельного участка путем раздела | - |

| Условные номера образуемых земельных участков | Номера характерных точек образуемых земельных участков | Кадастровые номера земельных участков, из которых образуются земельные участки | Сведения об отнесении образуемого земельного участка к определенной категории земель | Площадь образуемых земельных участков, кв. м | Способы образования земельных участков | Сведения об отнесении (неотнесении) образуемых земельных участков к территории общего пользования |
|---|--|--|--|--|--|---|
| 1 | 2 | 3 | 4 | 5 | 6 | 7 |
| 47:07:0722001:109019:ЗУ10 | 1-4 | 47:07:0722001:109019 | Земли промышленности, энергетики, транспорта, связи, радиовещания, телевидения, информатики, земли для обеспечения космической деятельности, земли обороны, безопасности и земли иного специального назначения | 33 | Образование земельного участка путем раздела | - |
| 47:07:0722001:109019:ЗУ11 | 1-4 | 47:07:0722001:109019 | Земли промышленности, энергетики, транспорта, связи, радиовещания, телевидения, | 12 | Образование земельного участка путем раздела | - |

| Условные номера образуемых земельных участков | Номера характерных точек образуемых земельных участков | Кадастровые номера земельных участков, из которых образуются земельные участки | Сведения об отнесении образуемого земельного участка к определенной категории земель | Площадь образуемых земельных участков, кв. м | Способы образования земельных участков | Сведения об отнесении (неотнесении) образуемых земельных участков к территории общего пользования |
|---|--|--|--|--|---|---|
| 1 | 2 | 3 | 4 | 5 | 6 | 7 |
| | | | информатики, земли для обеспечения космической деятельности, земли обороны, безопасности и земли иного специального назначения | | | |
| 47:07:0712009:3У4 | 1-5 | 47:07:0712009 | Земли населенных пунктов | 19 | Образование земельного участка из земель, находящихся в государственной или муниципальной собственности | - |
| 47:07:0722001:3У4 | 1-4 | 47:07:0722001 | Земли населенных пунктов | 17 | Образование земельного участка из земель, находящихся в государственной или муниципальной собственности | - |

| Условные номера образуемых земельных участков | Номера характерных точек образуемых земельных участков | Кадастровые номера земельных участков, из которых образуются земельные участки | Сведения об отнесении образуемого земельного участка к определенной категории земель | Площадь образуемых земельных участков, кв. м | Способы образования земельных участков | Сведения об отнесении (неотнесении) образуемых земельных участков к территории общего пользования |
|---|--|--|--|--|---|---|
| 1 | 2 | 3 | 4 | 5 | 6 | 7 |
| | | | | | муниципальной собственности | |
| 47:07:0722001:3У5 | 1-4 | 47:07:0722001 | Земли населенных пунктов | 16 | Образование земельного участка из земель, находящихся в государственной или муниципальной собственности | - |
| 47:07:0711001:29:3У1 | 1-5 | 47:07:0711001:29 | Земли населенных пунктов | 218 | Образование земельного участка путем раздела | отнесен |

| Условные номера образуемых земельных участков | Номера характерных точек образуемых земельных участков | Кадастровые номера земельных участков, из которых образуются земельные участки | Сведения об отнесении образуемого земельного участка к определенной категории земель | Площадь образуемых земельных участков, кв. м | Способы образования земельных участков | Сведения об отнесении (неотнесении) образуемых земельных участков к территории общего пользования |
|---|--|--|--|--|---|---|
| 1 | 2 | 3 | 4 | 5 | 6 | 7 |
| 47:07:0711001:7375:3У1 | 1-4 | 47:07:0711001:7375 | Земли населенных пунктов | 46 | Образование земельного участка, находящегося в государственной или муниципальной собственности, путем раздела с сохранением исходного в измененных границах | отнесен |
| 47:07:0711001:3У1 | 1-4 | 47:07:0711001 | Земли населенных пунктов | 4 | Образование земельного участка из земель, находящихся в государственной или муниципальной собственности | отнесен |

| Условные номера образуемых земельных участков | Номера характерных точек образуемых земельных участков | Кадастровые номера земельных участков, из которых образуются земельные участки | Сведения об отнесении образуемого земельного участка к определенной категории земель | Площадь образуемых земельных участков, кв. м | Способы образования земельных участков | Сведения об отнесении (неотнесении) образуемых земельных участков к территории общего пользования |
|---|--|--|--|--|---|---|
| 1 | 2 | 3 | 4 | 5 | 6 | 7 |
| 47:07:0711001:3У2 | 1-13 | 47:07:0711001 | Земли населенных пунктов | 1568 | Образование земельного участка из земель, находящихся в государственной или муниципальной собственности | отнесен |

Определение местоположения границ образуемых и (или) изменяемых лесных участков данным проектом межевания территории не предусмотрено. Ввиду чего, целевое назначение лесов, вид (виды) разрешенного использования лесного участка, количественные и качественные характеристики лесного участка, сведения о нахождении лесного участка в границах особо защитных участков лесов не приводятся.

Таблица 2. Перечень земельных участков, в отношении которых предполагается их изъятие и (или) резервирование для государственных или муниципальных нужд

| Условные номера образуемых земельных участков | Кадастровые номера существующих земельных участков | Местоположение образуемого земельного участка / Адрес существующего земельного участка | Кадастровый номер объекта недвижимого имущества, расположенного на существующем земельном участке | Адрес объекта недвижимого имущества |
|---|--|--|---|---|
| 1 | 2 | 3 | 4 | 5 |
| - | 47:07:0712009:21 | Ленинградская область, Всеволожский район, Муринская волость, пос. Мурино, ул. Центральная, 29а | 47:07:0000000:81801 | Российская Федерация, Ленинградская область, Всеволожский муниципальный район, Муринское городское поселение, город Мурино, улица Центральная, дом 29-А |
| - | 47:07:0712016:32 | Российская Федерация, Ленинградская область, Всеволожский муниципальный район, Муринское городское поселение, город Мурино, улица Заречная, в полосе отвода а/д СПб-Матокса (по правой стороне км 1+730) | - | - |
| 47:07:0711001:7616:3У1 | 47:07:0711001:7616 | Ленинградская область, р-н. Всеволожский | - | - |
| - | 47:07:0505001:2 | Ленинградская область, Всеволожский муниципальный район, Кузьмолдовское городское | - | - |

| Условные номера образуемых земельных участков | Кадастровые номера существующих земельных участков | Местоположение образуемого земельного участка / Адрес существующего земельного участка | Кадастровый номер объекта недвижимого имущества, расположенного на существующем земельном участке | Адрес объекта недвижимого имущества |
|---|--|---|---|-------------------------------------|
| 1 | 2 | 3 | 4 | 5 |
| | | поселение, пос. Кузьмолловский, Ленинградское шоссе, д. 18 | | |
| - | 47:07:0712009:47 | Ленинградская область, Всеволожский район, п. Мурино, ул. Центральная, уч. №43 | - | - |
| 47:07:0711002:2:3У1 | 47:07:0711002:2 | Ленинградская область, Всеволожский муниципальный район, Новодевяткинское сельское поселение, дер. Новое Девяткино, ул. Главная, участок № 25 | - | - |
| 47:07:0711002:30:3У1 | 47:07:0711002:30 | Ленинградская область, Всеволожский муниципальный район, Новодевяткинское сельское поселение, дер. Новое Девяткино, ул. Главная, уч. № 55 | - | - |

| Условные номера образуемых земельных участков | Кадастровые номера существующих земельных участков | Местоположение образуемого земельного участка / Адрес существующего земельного участка | Кадастровый номер объекта недвижимого имущества, расположенного на существующем земельном участке | Адрес объекта недвижимого имущества |
|---|--|---|---|---|
| 1 | 2 | 3 | 4 | 5 |
| 47:07:0712007:122:3У1 | 47:07:0712007:122 | Ленинградская область, Всеволожский район, пос. Мурино, ул. Центральная, уч.№ 46 | 47:07:0712001:1669 | Российская Федерация, Ленинградская область, Всеволожский муниципальный район, Муринское городское поселение, город Мурино, улица Центральная, дом 46, участок 46 |
| 47:07:0712016:29:3У1 | 47:07:0712016:29 | Российская Федерация, Ленинградская область, Всеволожский муниципальный район, Муринское городское поселение, город Мурино, улица Оборонная, дом 2, корпус 3 | - | - |
| 47:07:0712011:184:3У1 | 47:07:0712011:184 | Российская Федерация, Ленинградская область, Всеволожский муниципальный район, Муринское городское поселение, город Мурино, улица Центральная, часть Муринского парка | - | - |

| Условные номера образуемых земельных участков | Кадастровые номера существующих земельных участков | Местоположение образуемого земельного участка / Адрес существующего земельного участка | Кадастровый номер объекта недвижимого имущества, расположенного на существующем земельном участке | Адрес объекта недвижимого имущества |
|---|--|---|---|---|
| 1 | 2 | 3 | 4 | 5 |
| - | 47:07:0711002:47 | Ленинградская область, Всеволожский муниципальный район, Новодевяткинское сельское поселение, дер. Новое Девяткино, у остановки "Магазин" | - | - |
| 47:07:0712015:17:3У1 | 47:07:0712015:17 | Российская Федерация, Ленинградская область, Всеволожский муниципальный район, Мурино городское поселение, город Мурино, улица Заречная, участок №7 | - | - |
| 47:07:0505003:2:3У1 | 47:07:0505003:2 | Российская Федерация, Ленинградская область, Всеволожский муниципальный район, Кузьмоловское городское поселение, г.п. Кузьмоловский, ул. Ленинградское шоссе, уч.8 | 47:07:0505003:151 | Ленинградская область, Всеволожский муниципальный район, Кузьмоловское городское поселение, г.п. Кузьмоловский, ул. Ленинградское шоссе |
| | | | 47:07:0505001:658 | Ленинградская область, Всеволожский район, Кузьмоловское городское поселение, г.п. Кузьмоловский, шоссе Ленинградское, д. 8 |

| Условные номера образуемых земельных участков | Кадастровые номера существующих земельных участков | Местоположение образуемого земельного участка / Адрес существующего земельного участка | Кадастровый номер объекта недвижимого имущества, расположенного на существующем земельном участке | Адрес объекта недвижимого имущества |
|---|--|--|---|--|
| 1 | 2 | 3 | 4 | 5 |
| 47:07:0711001:7325:3У1 | 47:07:0711001:7325 | Ленинградская область, Всеволожский муниципальный район, Новодевяткинское сельское поселение, дер. Новое Девяткино, участок, прилегающий к уч. № 61 по ул. Главной | - | - |
| 47:07:0711002:1:3У1 | 47:07:0711002:1 | Ленинградская область, Всеволожский муниципальный район, Новодевяткинское сельское поселение, дер. Новое Девяткино, ул. Главная, уч. №45 | - | - |
| - | 47:07:0711002:14 | Ленинградская область, Всеволожский район, Новодевяткинское сельское поселение, дер. Новое Девяткино, ул. Главная, участок № 51 | 47:07:0711001:2049 | Ленинградская область, Всеволожский муниципальный район, Новодевяткинское сельское поселение, дер. Новое Девяткино, ул. Главная, д. 51 |
| - | 47:07:0712009:18 | Ленинградская область, Всеволожский район, пос. Мурино, ул. Центральная, д.23 | 47:07:0712009:54 | Российская Федерация, Ленинградская область, Всеволожский муниципальный район, Муриновское городское |

| Условные номера образуемых земельных участков | Кадастровые номера существующих земельных участков | Местоположение образуемого земельного участка / Адрес существующего земельного участка | Кадастровый номер объекта недвижимого имущества, расположенного на существующем земельном участке | Адрес объекта недвижимого имущества |
|---|--|--|---|---|
| 1 | 2 | 3 | 4 | 5 |
| | | | | поселение, город Мурино, улица Центральная, дом 23 |
| 47:07:0505002:7:ЗУ1 | 47:07:0505002:7 | Ленинградская область, Всеволожский район, г.п. Кузьмолловский, Ленинградское шоссе, уч. №5 | - | - |
| 47:07:0505002:7:ЗУ2 | | | | |
| - | 47:07:0711003:11 | Ленинградская область, Всеволожский муниципальный район, Новодевяткинское сельское поселение, деревня Новое Девяткино, улица Главная, участок № 18 | - | - |
| - | 47:07:0711003:13 | Ленинградская область, Всеволожский район, Новодевяткинское сельское поселение, дер. Новое Девяткино, ул. Главная, участок № 40 | 47:07:0711001:1821 | Ленинградская область, р-н. Всеволожский, д. Новое Девяткино, д. 29 |

| Условные номера образуемых земельных участков | Кадастровые номера существующих земельных участков | Местоположение образуемого земельного участка / Адрес существующего земельного участка | Кадастровый номер объекта недвижимого имущества, расположенного на существующем земельном участке | Адрес объекта недвижимого имущества |
|---|--|--|---|---|
| 1 | 2 | 3 | 4 | 5 |
| - | 47:07:0711003:43 | Ленинградская область, Всеволожский муниципальный район, Новодевяткинское сельское поселение, деревня Новое Девяткино, улица Главная, участок № 46 | - | - |
| 47:07:0711004:42:3У1 | 47:07:0711004:42 | Ленинградская область, Всеволожский район, д. Новое Девяткино, квартал 1-а | 47:07:0711004:79 | Ленинградская область, Всеволожский муниципальный район, Новодевяткинское сельское поселение, дер. Новое Девяткино, ул. Главная, д. 56 |
| 47:07:0711004:884:3У1 | 47:07:0711004:884 | Ленинградская область, Всеволожский муниципальный район, Новодевяткинское сельское поселение, дер. Новое Девяткино, улица Главная, участок № 50 | 47:07:0711004:914 | Ленинградская область, Всеволожский муниципальный район, Новодевяткинское сельское поселение, деревня Новое Девяткино, улица Главная, здание № 50 |
| - | 47:07:0711002:386 | Ленинградская область, Всеволожский муниципальный район, Новодевяткинское сельское поселение, д. Новое Девяткино, ул. Главная, уч. б/н | - | - |

| Условные номера образуемых земельных участков | Кадастровые номера существующих земельных участков | Местоположение образуемого земельного участка / Адрес существующего земельного участка | Кадастровый номер объекта недвижимого имущества, расположенного на существующем земельном участке | Адрес объекта недвижимого имущества |
|---|--|---|---|---|
| 1 | 2 | 3 | 4 | 5 |
| - | 47:07:0712007:111 | Ленинградская область, Всеволожский район, п. Мурино, ул. Центральная, уч.№40-А | 47:07:0000000:63336 | Российская Федерация, Ленинградская область, Всеволожский муниципальный район, Муринское городское поселение, город Мурино, улица Центральная, дом 40-А |
| | | | 47:07:0712007:498 | Российская Федерация, Ленинградская область, Всеволожский район, п. Мурино, ул. Центральная, уч. №40-А |
| 47:07:0712008:10:3У1 | 47:07:0712008:10 | Ленинградская область, Всеволожский район, пос. Мурино, ул. Кооперативная, уч.№21 | - | - |
| 47:07:0712008:10:3У2 | | | | |
| 47:07:0505003:92:3У1 | 47:07:0505003:92 | Ленинградская область, Всеволожский муниципальный район, Кузьмолдовское городское поселение, г.п. Кузьмолдовский, на пересечении ул. Железнодорожной и Ленинградского шоссе | 47:07:0505003:112 | Ленинградская область, Всеволожский муниципальный район, Кузьмолдовское городское поселение, г.п. Кузьмолдовский, ул. Железнодорожная, дом 2-В |

| Условные номера образуемых земельных участков | Кадастровые номера существующих земельных участков | Местоположение образуемого земельного участка / Адрес существующего земельного участка | Кадастровый номер объекта недвижимого имущества, расположенного на существующем земельном участке | Адрес объекта недвижимого имущества |
|---|--|---|---|---|
| 1 | 2 | 3 | 4 | 5 |
| - | 47:07:0712008:81 | Ленинградская область, Всеволожский муниципальный район, Муринское сельское поселение, пос. Мурино, ул. Центральная, участок № 50 А | 47:07:0000000:78915 | Российская Федерация, Ленинградская область, Всеволожский муниципальный район, Муринское городское поселение, город Мурино, улица Центральная, дом 50-А |
| 47:07:0505002:2:3У1 | 47:07:0505002:2 | Ленинградская область, Всеволожский район, г.п. Кузьмолловский, Ленинградское шоссе, уч.№ 1-А | 47:07:0000000:89767 | Ленинградская область, Всеволожский район |
| 47:07:0505002:2:3У2 | | | | |
| 47:07:0516001:18:3У1 | 47:07:0516001:18 | Ленинградская область, Всеволожский район, г.п. Кузьмолловский | - | - |
| 47:07:0712009:31:3У1 | 47:07:0712009:31 | Ленинградская область, Всеволожский район, п. Мурино, ул. Центральная, участок №49 | 47:07:0712001:1494 | Российская Федерация, Ленинградская область, Всеволожский муниципальный район, Муринское городское поселение, город Мурино, улица Центральная, дом 49 |
| 47:07:0712009:31:3У2 | | | | |

| Условные номера образуемых земельных участков | Кадастровые номера существующих земельных участков | Местоположение образуемого земельного участка / Адрес существующего земельного участка | Кадастровый номер объекта недвижимого имущества, расположенного на существующем земельном участке | Адрес объекта недвижимого имущества |
|---|--|---|---|--|
| 1 | 2 | 3 | 4 | 5 |
| - | 47:07:0712009:46 | Ленинградская область, Всеволожский район, п. Мурино, ул. Центральная, д. 13 | - | - |
| 47:07:0712011:168:ЗУ1 | 47:07:0712011:168 | Российская Федерация, Ленинградская область, Всеволожский муниципальный район, Муринское сельское поселение, п. Мурино, ул. Центральная, уч. № 15 | 47:07:0000000:63059 | Российская Федерация, Ленинградская область, Всеволожский муниципальный район, Муринское городское поселение, город Мурино, улица Центральная, дом 15 |
| 47:07:0722001:36041:ЗУ1 | 47:07:0722001:36041 | Ленинградская область, р-н. Всеволожский | 47:07:0712002:1560 | Российская Федерация, Ленинградская область, Всеволожский муниципальный район, Муринское городское поселение, город Мурино, Привокзальная площадь, дом 1,2 |
| 47:07:0722001:36041:ЗУ2 | | | | |
| 47:07:0722001:36041:ЗУ3 | | | | |
| - | 47:07:0712015:23 | Российская Федерация, Ленинградская область, Всеволожский муниципальный район, Муринское городское поселение, город Мурино, улица Заречная, 36 | - | - |

| Условные номера образуемых земельных участков | Кадастровые номера существующих земельных участков | Местоположение образуемого земельного участка / Адрес существующего земельного участка | Кадастровый номер объекта недвижимого имущества, расположенного на существующем земельном участке | Адрес объекта недвижимого имущества |
|---|--|---|---|--|
| 1 | 2 | 3 | 4 | 5 |
| 47:07:0712015:416:3У1 | 47:07:0712015:416 | Ленинградская область, Всеволожский район, Новодевяткинское сельское поселение, дер. Новое Девяткино, ул. Главная | 47:07:0000000:83282 | Ленинградская область, Всеволожский район, в районе деревни Новое Девяткино, уч. 116 |
| 47:07:0712015:65:3У1 | 47:07:0712015:65 | Ленинградская область, Всеволожский район, п. Мурино, ул. Заречная, уч.№42 | 47:07:0712015:94 | Российская Федерация, Ленинградская область, Всеволожский муниципальный район, Муринское городское поселение, город Мурино, улица Заречная, дом 42 |
| | | | 47:07:0712015:104 | Российская Федерация, Ленинградская область, Всеволожский муниципальный район, Муринское городское поселение, город Мурино, улица Заречная, дом 42 |
| - | 47:07:0712015:72 | Ленинградская область, Всеволожский район, п. Мурино, ул. Заречная, уч.№ 9 | 47:07:0712015:418 | Российская Федерация, Ленинградская область, Всеволожский район, п. Мурино, ул. Заречная |
| - | 47:07:0711002:56 | Ленинградская область, Всеволожский район, дер. Новое Девяткино, д. 18 | - | - |

| Условные номера образуемых земельных участков | Кадастровые номера существующих земельных участков | Местоположение образуемого земельного участка / Адрес существующего земельного участка | Кадастровый номер объекта недвижимого имущества, расположенного на существующем земельном участке | Адрес объекта недвижимого имущества |
|---|--|--|---|---|
| 1 | 2 | 3 | 4 | 5 |
| 47:07:0712004:8:3У1 | 47:07:0712004:8 | Российская Федерация, Ленинградская область, Всеволожский муниципальный район, Муринское городское поселение, город Мурино, ул. Березовая аллея, земельный участок 4 | 47:07:0712004:47 | Ленинградская область, Всеволожский район, Муринское сельское поселение, пос.Мурино, аллея Березовая, д.4 |
| - | 47:07:0712004:18 | Ленинградская область, Всеволожский район, пос. Мурино, ул. Центральная, д.2-А | - | - |
| 47:07:0712007:191:3У1 | 47:07:0712007:191 | Российская Федерация, Ленинградская область, Всеволожский муниципальный район, Муринское сельское поселение, пос. Мурино, ул. Центральная, уч. № 42 | 47:07:0712001:355 | Российская Федерация, Ленинградская область, Всеволожский муниципальный район, Муринское городское поселение, город Мурино, улица Центральная, дом 42 |
| - | 47:07:0711002:13 | Ленинградская область, Всеволожский район, Новодевяткинское сельское поселение, дер. Новое Девяткино, ул. Главная, участок № 49 | 47:07:0711001:814 | Ленинградская область, р-н. Всеволожский, д. Новое Девяткино, д. 40 |

| Условные номера образуемых земельных участков | Кадастровые номера существующих земельных участков | Местоположение образуемого земельного участка / Адрес существующего земельного участка | Кадастровый номер объекта недвижимого имущества, расположенного на существующем земельном участке | Адрес объекта недвижимого имущества |
|---|--|---|---|--|
| 1 | 2 | 3 | 4 | 5 |
| 47:07:0711002:48:ЗУ1 | 47:07:0711002:48 | Ленинградская область, Всеволожский муниципальный район, Новодевяткинское сельское поселение, дер. Новое Девяткино, ул. Главная, уч. №8,21,23 | - | - |
| 47:07:0722001:36043:ЗУ1 | 47:07:0722001:36043 | Ленинградская область, р-н. Всеволожский | - | - |
| 47:07:0000000:90329:ЗУ1 | 47:07:0000000:90329 | Ленинградская область, Всеволожский район, САОЗТ "Ручьи" | 47:07:0000000:93492 | Российская Федерация, Ленинградская область, Всеволожский муниципальный район, Муринское сельское поселение |
| | | | 47:07:0000000:93494 | Российская Федерация, Ленинградская область, Всеволожский муниципальный район, Муринское сельское поселение |
| | | | 47:07:0000000:91630 | Российская Федерация, Ленинградская область, Всеволожский муниципальный район, Муринское городское поселение, город Мурино |

| Условные номера образуемых земельных участков | Кадастровые номера существующих земельных участков | Местоположение образуемого земельного участка / Адрес существующего земельного участка | Кадастровый номер объекта недвижимого имущества, расположенного на существующем земельном участке | Адрес объекта недвижимого имущества |
|---|--|--|---|---|
| 1 | 2 | 3 | 4 | 5 |
| 47:07:0711002:77:3У1 | 47:07:0711002:77 | Российская Федерация, Ленинградская область, Всеволожский муниципальный район, Новодевяткинское сельское поселение, деревня Новое Девяткино, улица Главная, участок 11 | - | - |
| 47:07:0712016:30:3У1 | 47:07:0712016:30 | Российская Федерация, Ленинградская область, Всеволожский муниципальный район, Муринское городское поселение, город Мурино, улица Оборонная, дом 2, корпус 2 | - | - |
| 47:07:0722001:36042:3У1 | 47:07:0722001:36042 | Ленинградская область, Всеволожский район | 47:07:0000000:93492 | Российская Федерация, Ленинградская область, Всеволожский муниципальный район, Муринское сельское поселение |
| 47:07:0722001:36042:3У2 | | | 2 | |
| 47:07:0722001:36042:3У3 | | | 47:07:0712001:420 | Российская Федерация, Ленинградская область, |

| Условные номера образуемых земельных участков | Кадастровые номера существующих земельных участков | Местоположение образуемого земельного участка / Адрес существующего земельного участка | Кадастровый номер объекта недвижимого имущества, расположенного на существующем земельном участке | Адрес объекта недвижимого имущества |
|---|--|---|---|--|
| 1 | 2 | 3 | 4 | 5 |
| | | | | Всеволожский муниципальный район, Муринское городское поселение, город Мурино, улица Заречная |
| - | 47:07:0712004:59 | Ленинградская область, Всеволожский муниципальный район, Муринское сельское поселение, поселок Мурино, улица Центральная, участок №6 | 47:07:0000000:63178 | Российская Федерация, Ленинградская область, Всеволожский муниципальный район, Муринское городское поселение, город Мурино, улица Центральная, дом 6 |
| - | 47:07:0711002:33 | Ленинградская область, Всеволожский муниципальный район, Новодевяткинское сельское поселение, дер. Новое Девяткино, ул. Главная, участок № 53 | - | - |
| 47:07:0711002:50:3У1 | 47:07:0711002:50 | Ленинградская область, Всеволожский муниципальный район, Новодевяткинское сельское поселение, дер. Новое Девяткино, ул. Главная, уч. №37-41 | 47:07:0711002:60 | Ленинградская область, Всеволожский муниципальный район, Новодевяткинское сельское поселение, деревня Новое Девяткино, улица Главная, дом 37 |

| Условные номера образуемых земельных участков | Кадастровые номера существующих земельных участков | Местоположение образуемого земельного участка / Адрес существующего земельного участка | Кадастровый номер объекта недвижимого имущества, расположенного на существующем земельном участке | Адрес объекта недвижимого имущества |
|---|--|---|---|---|
| 1 | 2 | 3 | 4 | 5 |
| - | 47:07:0712009:19 | Ленинградская область, Всеволожский район, Муринская волость, пос. Мурино, ул. Центральная, 25 | 47:07:0000000:82257 | Российская Федерация, Ленинградская область, Всеволожский муниципальный район, Муринское городское поселение, город Мурино, улица Центральная, дом 25 |
| 47:07:0712007:101:3У1 | 47:07:0712007:101 | Ленинградская область, Всеволожский район, п. Мурино, ул. Центральная, д.№50 | 47:07:0712001:421 | Российская Федерация, Ленинградская область, Всеволожский муниципальный район, Муринское городское поселение, город Мурино, улица Кооперативная |
| 47:07:0712009:375:3У1 | 47:07:0712009:375 | Ленинградская область, р-н Всеволожский, г Мурино | 47:07:0712001:724 | Российская Федерация, Ленинградская область, Всеволожский муниципальный район, Муринское городское поселение, город Мурино, улица Центральная, дом 45 |
| - | 47:07:0712009:75 | Российская Федерация, Ленинградская область, Всеволожский муниципальный район, Муринское городское поселение, город Мурино, улица Центральная, земельный участок 35 | 47:07:0712001:721 | Российская Федерация, Ленинградская область, Всеволожский муниципальный район, Муринское городское поселение, город Мурино, улица Центральная, дом 35 |

| Условные номера образуемых земельных участков | Кадастровые номера существующих земельных участков | Местоположение образуемого земельного участка / Адрес существующего земельного участка | Кадастровый номер объекта недвижимого имущества, расположенного на существующем земельном участке | Адрес объекта недвижимого имущества |
|---|--|---|---|---|
| 1 | 2 | 3 | 4 | 5 |
| 47:07:0712012:33:ЗУ1 | 47:07:0712012:33 | Российская Федерация, Ленинградская область, Всеволожский муниципальный район, Муринское городское поселение, город Мурино, улица Заречная, участок 1 | - | - |
| - | 47:07:0712012:51 | Ленинградская область, Всеволожский район, п. Мурино, ул. Заречная, уч. №5 | 47:07:0000000:64843 | Российская Федерация, Ленинградская область, Всеволожский муниципальный район, Муринское городское поселение, город Мурино, улица Заречная, дом 5 |
| 47:07:0711003:14:ЗУ1 | 47:07:0711003:14 | Ленинградская область, Всеволожский район, дер. Новое Девяткино, д. №25 | - | - |
| - | 47:07:0711003:32 | Ленинградская область, Всеволожский муниципальный район, Новодевяткинское сельское поселение, дер. Новое Девяткино, ул. Главная, участок № 22 | 47:07:0711003:57 | Ленинградская область, Всеволожский муниципальный район, Новодевяткинское сельское поселение, дер. Новое Девяткино, ул. Главная |

| Условные номера образуемых земельных участков | Кадастровые номера существующих земельных участков | Местоположение образуемого земельного участка / Адрес существующего земельного участка | Кадастровый номер объекта недвижимого имущества, расположенного на существующем земельном участке | Адрес объекта недвижимого имущества |
|---|--|---|---|--|
| 1 | 2 | 3 | 4 | 5 |
| 47:07:0711003:72:3У1 | 47:07:0711003:72 | Ленинградская область, Всеволожский район, д. Новое Девяткино, ул. Главная | 47:07:0000000:66463 | Ленинградская область, Всеволожский район, Новодевяткинское сельское поселение, дер. Новое Девяткино, ул. Главная, д. 30 |
| | | | 47:07:0711001:1700 | Ленинградская область, р-н. Всеволожский, д. Новое Девяткино, д. 17 |
| 47:07:0711003:9:3У1 | 47:07:0711003:9 | Ленинградская область, Всеволожский район, Новодевяткинское сельское поселение, дер. Новое Девяткино, ул. Главная, участок № 16 | - | - |
| 47:07:0712011:128:3У1 | 47:07:0712011:128 | Ленинградская область, Всеволожский муниципальный район, Муриновское сельское поселение, п. Мурино, ул. Центральная, уч. 11а | - | - |

| Условные номера образуемых земельных участков | Кадастровые номера существующих земельных участков | Местоположение образуемого земельного участка / Адрес существующего земельного участка | Кадастровый номер объекта недвижимого имущества, расположенного на существующем земельном участке | Адрес объекта недвижимого имущества |
|---|--|--|---|---|
| 1 | 2 | 3 | 4 | 5 |
| - | 47:07:0712011:169 | Российская Федерация, Ленинградская область, Всеволожский муниципальный район, Муринское сельское поселение, п. Мурино, ул. Центральная, №15-А | 47:07:0000000:75792 | Российская Федерация, Ленинградская область, Всеволожский муниципальный район, Муринское городское поселение, город Мурино, улица Центральная, дом 15-А |
| 47:07:0712011:3:ЗУ1 | 47:07:0712011:3 | Ленинградская область, Всеволожский район, Муринская волость, пос. Мурино, ул. ул. Центральная, уч.№17 и 21 | 47:07:0712001:1488 | Российская Федерация, Ленинградская область, Всеволожский муниципальный район, Муринское городское поселение, город Мурино, улица Центральная, дом 17,21, участок 17,21 |
| 47:07:0712011:3:ЗУ2 | | | | |
| - | 47:07:0712011:4 | Ленинградская область, Всеволожский район, Муринская волость, пос. Мурино, ул. Центральная, уч. 9 | 47:07:0712011:167 | Российская Федерация, Ленинградская область, Всеволожский муниципальный район, Муринское городское поселение, город Мурино, улица Центральная |
| | | | 47:07:0712001:908 | Российская Федерация, Ленинградская область, Всеволожский муниципальный район, Муринское городское поселение, город Мурино, улица Центральная, дом 9 |

| Условные номера образуемых земельных участков | Кадастровые номера существующих земельных участков | Местоположение образуемого земельного участка / Адрес существующего земельного участка | Кадастровый номер объекта недвижимого имущества, расположенного на существующем земельном участке | Адрес объекта недвижимого имущества |
|---|--|---|---|---|
| 1 | 2 | 3 | 4 | 5 |
| - | 47:07:0712011:91 | Ленинградская область, Всеволожский район, п. Мурино, ул. Центральная, д.1 | - | - |
| - | 47:07:0712006:40 | Ленинградская область, Всеволожский муниципальный район, Муринское сельское поселение, п. Мурино, ул. Центральная, д.28 | - | - |
| - | 47:07:0712006:88 | Ленинградская область, Всеволожский район, п. Мурино, ул. Центральная, уч.№34 | 47:07:0712001:354 | Российская Федерация, Ленинградская область, Всеволожский муниципальный район, Муринское городское поселение, город Мурино, улица Центральная, дом 34 |
| 47:07:0712006:89:3У1 | 47:07:0712006:89 | Ленинградская область, Всеволожский район, п. Мурино, ул. Центральная, уч.№20 | - | - |

| Условные номера образуемых земельных участков | Кадастровые номера существующих земельных участков | Местоположение образуемого земельного участка / Адрес существующего земельного участка | Кадастровый номер объекта недвижимого имущества, расположенного на существующем земельном участке | Адрес объекта недвижимого имущества |
|---|--|---|---|---|
| 1 | 2 | 3 | 4 | 5 |
| - | 47:07:0712015:109 | Российская Федерация, Ленинградская область, Всеволожский муниципальный район, Муриновское городское поселение, город Мурино, улица Заречная, земельный участок 10А | 47:07:0712015:106 | Российская Федерация, Ленинградская область, Всеволожский муниципальный район, Муриновское городское поселение, город Мурино, улица Заречная, дом 10А |
| - | 47:07:0712015:32 | Ленинградская область, Всеволожский район, пос. Мурино, ул. Заречная, д. 2 | 47:07:0000000:83502 | Российская Федерация, Ленинградская область, Всеволожский муниципальный район, Муриновское городское поселение, город Мурино, улица Заречная, дом 2 |
| - | 47:07:0712015:4 | Ленинградская область, Всеволожский район, п. Мурино, ул. Заречная, уч. № 9 | 47:07:0712015:418 | Российская Федерация, Ленинградская область, Всеволожский район, п. Мурино, ул. Заречная |
| 47:07:0712015:419:3У1 | 47:07:0712015:419:3У1 | Российская Федерация, Ленинградская область, Всеволожский муниципальный район, Муриновское городское поселение, город Мурино, улица Заречная, участок 34 | - | - |

| Условные номера образуемых земельных участков | Кадастровые номера существующих земельных участков | Местоположение образуемого земельного участка / Адрес существующего земельного участка | Кадастровый номер объекта недвижимого имущества, расположенного на существующем земельном участке | Адрес объекта недвижимого имущества |
|---|--|--|---|--|
| 1 | 2 | 3 | 4 | 5 |
| - | 47:07:0712015:66 | Ленинградская область, Всеволожский район, п. Мурино, ул. Заречная, уч. № 36-А | - | - |
| - | 47:07:0712015:69 | Российская Федерация, Ленинградская область, Всеволожский муниципальный район, Муринское городское поселение, город Мурино, улица Заречная, участок 6 | - | - |
| - | 47:07:0711003:6 | Ленинградская область, Всеволожский муниципальный район, Новодевяткинское сельское поселение, дер. Новое Девяткино, ул. Главная, уч. № 20 | 47:07:0000000:76585 | Ленинградская область, Всеволожский район, Новодевяткинское сельское поселение, дер. Новое Девяткино, улица Главная, дом №20 |
| 47:07:0711002:51:3У1 | 47:07:0711002:51 | Ленинградская область, Всеволожский муниципальный район, Новодевяткинское сельское поселение, д. Новое Девяткино, ул. Главная, (примыкает к уч. №№8, 21, | - | - |

| Условные номера образуемых земельных участков | Кадастровые номера существующих земельных участков | Местоположение образуемого земельного участка / Адрес существующего земельного участка | Кадастровый номер объекта недвижимого имущества, расположенного на существующем земельном участке | Адрес объекта недвижимого имущества |
|---|--|--|---|---|
| 1 | 2 | 3 | 4 | 5 |
| | | 33) | | |
| - | 47:07:0712015:87 | Российская Федерация, Ленинградская область, Всеволожский муниципальный район, Муринское городское поселение, город Мурино, улица Заречная, участок 5В | 47:07:0712015:97 | Российская Федерация, Ленинградская область, Всеволожский муниципальный район, Муринское городское поселение, город Мурино, улица Заречная, дом 5В |
| - | 47:07:0712011:7 | Ленинградская область, Всеволожский район, пос. Мурино, ул. Центральная, уч.№7-А | - | - |
| - | 47:07:0712009:20 | Ленинградская область, Всеволожский район, п. Мурино, ул. Центральная, д. 25 | 47:07:0000000:82257 | Российская Федерация, Ленинградская область, Всеволожский муниципальный район, Муринское городское поселение, город Мурино, улица Центральная, дом 25 |

| Условные номера образуемых земельных участков | Кадастровые номера существующих земельных участков | Местоположение образуемого земельного участка / Адрес существующего земельного участка | Кадастровый номер объекта недвижимого имущества, расположенного на существующем земельном участке | Адрес объекта недвижимого имущества |
|---|--|---|---|---|
| 1 | 2 | 3 | 4 | 5 |
| 47:07:0722001:36044:ЗУ1 | 47:07:0722001:36044 | Ленинградская область, р-н. Всеволожский | 47:07:0000000:93492 | Российская Федерация, Ленинградская область, Всеволожский муниципальный район, Муринское сельское поселение |
| | | | 47:07:0000000:93494 | Российская Федерация, Ленинградская область, Всеволожский муниципальный район, Муринское сельское поселение |
| - | 47:07:0712006:85 | Ленинградская область, Всеволожский район, п. Мурино, ул. Центральная, уч.№30 | 47:07:0000000:84385 | Российская Федерация, Ленинградская область, Всеволожский муниципальный район, Муринское городское поселение, город Мурино, улица Центральная, дом 30 |
| - | 47:07:0711002:9 | Ленинградская область, Всеволожский район, Новодевяткинское сельское поселение, дер. Новое Девяткино, ул. Главная, дом № 33 | 47:07:0711001:2286 | Ленинградская область, Всеволожский район, Новодевяткинское сельское поселение, дер. Новое Девяткино, ул. Главная, дом №33 |

| Условные номера образуемых земельных участков | Кадастровые номера существующих земельных участков | Местоположение образуемого земельного участка / Адрес существующего земельного участка | Кадастровый номер объекта недвижимого имущества, расположенного на существующем земельном участке | Адрес объекта недвижимого имущества |
|---|--|---|---|--|
| 1 | 2 | 3 | 4 | 5 |
| 47:07:0711002:38:3У1 | 47:07:0711002:38 | Ленинградская область, Всеволожский район, Новодевяткинское сельское поселение, дер. Новое Девяткино, ул. Главная, участок № 47 | - | - |
| - | 47:07:0712006:45 | Ленинградская область, Всеволожский район, пос. Мурино, ул. Центральная, д.22 | 47:07:0712006:472 | Российская Федерация, Ленинградская область, Всеволожский район, п. Мурино, ул. Центральная, д. 22 |
| | | | 47:07:0712006:473 | Российская Федерация, Ленинградская область, Всеволожский район, пос. Мурино, ул. Центральная, д. 22 |
| - | 47:07:0712011:151 | Российская Федерация, Ленинградская область, Всеволожский муниципальный район, Муринское городское поселение, город Мурино, улица Центральная, д.13 | - | - |
| - | 47:07:0712004:19 | Ленинградская область, Всеволожский район, Муринская волость, пос. Мурино, ул. ул. | 47:07:0712001:1099 | Российская Федерация, Ленинградская область, Всеволожский муниципальный район, Муринское городское |

| Условные номера образуемых земельных участков | Кадастровые номера существующих земельных участков | Местоположение образуемого земельного участка / Адрес существующего земельного участка | Кадастровый номер объекта недвижимого имущества, расположенного на существующем земельном участке | Адрес объекта недвижимого имущества |
|---|--|--|---|--|
| 1 | 2 | 3 | 4 | 5 |
| | | Центральная, 4 | | поселение, город Мурино, улица Центральная, дом 4 |
| - | 47:07:0712015:7 | Ленинградская область, Всеволожский район, Муринская волость, пос. Мурино, ул. Заречная, уч.№8 | 47:07:0000000:66389 | Российская Федерация, Ленинградская область, Всеволожский муниципальный район, Муринское городское поселение, город Мурино, улица Заречная, дом 8, участок 8 |
| - | 47:07:0711003:51 | Ленинградская область, Всеволожский район, д. Новое Девяткино, уч. № 31 | - | - |
| 47:07:0712011:92:3У1 | 47:07:0712011:92 | Ленинградская область, Всеволожский район, пос. Мурино, ул. Центральная, д. №1 | 47:07:0712006:113 | Российская Федерация, Ленинградская область, Всеволожский муниципальный район, Муринское городское поселение, город Мурино, улица Центральная, дом 1 |
| 47:07:0722001:36045:3У1 | 47:07:0722001:36045 | Ленинградская область, р-н. Всеволожский | - | - |

| Условные номера образуемых земельных участков | Кадастровые номера существующих земельных участков | Местоположение образуемого земельного участка / Адрес существующего земельного участка | Кадастровый номер объекта недвижимого имущества, расположенного на существующем земельном участке | Адрес объекта недвижимого имущества |
|---|--|--|---|---|
| 1 | 2 | 3 | 4 | 5 |
| - | 47:07:0712009:376 | Ленинградская область, р-н Всеволожский, г Мурино | 47:07:0712001:1492 | Российская Федерация, Ленинградская область, Всеволожский муниципальный район, Муринское городское поселение, город Мурино, улица Центральная, дом 47 |
| | | | 47:07:0000000:3406 | Российская Федерация, Ленинградская область, Всеволожский муниципальный район, Муринское городское поселение, город Мурино, улица Центральная, дом 47 |
| - | 47:07:0712015:95 | Российская Федерация, Ленинградская область, Всеволожский муниципальный район, Муринское городское поселение, город Мурино, улица Заречная, дом 38 | 47:07:0712015:96 | Российская Федерация, Ленинградская область, Всеволожский муниципальный район, Муринское городское поселение, город Мурино, улица Заречная, дом 38 |
| 47:07:0722001:109019:3У1 | 47:07:0722001:109019 | Ленинградская область, Всеволожский муниципальный район | 47:07:0000000:82503 | Ленинградская область, Всеволожский район |
| 47:07:0722001:109019:3У2 | | | 47:07:0000000:75894 | Ленинградская область, Всеволожский район, Муринская волость, д.Новое Девяткино, д.113 |
| 47:07:0722001:109019:3У3 | | | 47:07:0000000:11304 | Ленинградская область, Всеволожский район, д. б/н |

| Условные номера образуемых земельных участков | Кадастровые номера существующих земельных участков | Местоположение образуемого земельного участка / Адрес существующего земельного участка | Кадастровый номер объекта недвижимого имущества, расположенного на существующем земельном участке | Адрес объекта недвижимого имущества |
|---|--|--|---|---|
| 1 | 2 | 3 | 4 | 5 |
| 47:07:0722001:109019:3У4 | | | 47:07:0000000:89664 | Ленинградская область, Всеволожский район, дер. Новое Девяткино |
| 47:07:0722001:109019:3У5 | | | 47:16:0000000:28040 | Ленинградская область, Кировский район, г.Шлиссельбург, Всеволожский район |
| 47:07:0722001:109019:3У6 | | | 47:07:0722001:10145 9 | Российская Федерация, Ленинградская область, Всеволожский муниципальный район, Новодевяткинское сельское поселение, д. Новое Девяткино, ж/п № 12 |
| 47:07:0722001:109019:3У7 | | | 47:00:0000000:1693 | Российская Федерация, Ленинградская область, Киришский р-н, Будогощское г/п, д. Лашино, Пчевжинское с/п, Пчевское с/п, Глажевское с/п, Киришское г/п, г. Кириши, Кировский р-н, Березовская волость,... |
| 47:07:0722001:109019:3У8 | | | | |
| 47:07:0722001:109019:3У9 | | | 47:27:0000000:13019 | Ленинградская область, Киришский район, (г.Кириши) - Кировский район - Всеволожский район -Выборгский район (г.Приморск). |

| Условные номера образуемых земельных участков | Кадастровые номера существующих земельных участков | Местоположение образуемого земельного участка / Адрес существующего земельного участка | Кадастровый номер объекта недвижимого имущества, расположенного на существующем земельном участке | Адрес объекта недвижимого имущества |
|---|--|--|---|---|
| 1 | 2 | 3 | 4 | 5 |
| 47:07:0722001:109019:3У1 0 | | | 47:07:0722001:11758 0 | Российская Федерация, Ленинградская область, Всеволожский муниципальный район, Новодевяткинское сельское поселение, д. Новое Девяткино, ж/д подъездной путь 2 |
| 47:07:0722001:109019:3У1 1 | | | 47:07:0722001:11758 1 | Российская Федерация, Ленинградская область, Всеволожский муниципальный район, Новодевяткинское сельское поселение, д. Новое Девяткино, ж/д подъездной путь 4 |
| - | 47:07:0711002:75 | Ленинградская область, Всеволожский муниципальный район, Новодевяткинское сельское поселение, дер. Новое Девяткино, ул. Главная, №27 | - | - |
| 47:07:0711002:6:3У1 | 47:07:0711002:6 | Ленинградская область, Всеволожский район, Новодевяткинское сельское поселение, дер. Новое Девяткино, ул. Главная, участок № 43 | 47:07:0000000:8038 | Ленинградская область, Всеволожский муниципальный район, Новодевяткинское сельское поселение, дер. Новое Девяткино, ул. Главная, дом № 43 |

| Условные номера образуемых земельных участков | Кадастровые номера существующих земельных участков | Местоположение образуемого земельного участка / Адрес существующего земельного участка | Кадастровый номер объекта недвижимого имущества, расположенного на существующем земельном участке | Адрес объекта недвижимого имущества |
|---|--|--|---|--|
| 1 | 2 | 3 | 4 | 5 |
| - | 47:07:0711003:60 | Ленинградская область, Всеволожский муниципальный район, дер. Новое Девяткино, ул. Главная, участок 38 | - | - |
| 47:07:0711004:13:3У1 | 47:07:0711004:13 | Ленинградская область, Всеволожский район, Новодевяткинское сельское поселение, дер. Новое Девяткино, ул. Главная, д.60 | 47:07:0711001:1008 | Ленинградская область, Всеволожский муниципальный район, Новодевяткинское сельское поселение, дер. Новое Девяткино, ул. Главная, д. 60, Лит. Б |
| | | | 47:07:0711001:1006 | Ленинградская область, Всеволожский муниципальный район, Новодевяткинское сельское поселение, дер. Новое Девяткино, ул. Главная, д. 60, лит. А |
| - | 47:07:0711003:73 | Российская Федерация, Ленинградская область, Всеволожский муниципальный район, Новодевяткинское сельское поселение, дер. Новое Девяткино, ул. Главная, участок №44 | - | - |

| Условные номера образуемых земельных участков | Кадастровые номера существующих земельных участков | Местоположение образуемого земельного участка / Адрес существующего земельного участка | Кадастровый номер объекта недвижимого имущества, расположенного на существующем земельном участке | Адрес объекта недвижимого имущества |
|---|--|--|---|---|
| 1 | 2 | 3 | 4 | 5 |
| - | 47:07:0712012:52 | Ленинградская область, Всеволожский район, п. Мурино, ул. Заречная, 5 | 47:07:0000000:77466 | Российская Федерация, Ленинградская область, Всеволожский муниципальный район, Муринское городское поселение, город Мурино, улица Заречная, дом 5 |
| - | 47:07:0712006:106 | Ленинградская область, Всеволожский район, пос. Мурино, ул. Центральная, д. №36 | - | - |
| - | 47:07:0712009:39 | Ленинградская область, Всеволожский район, п. Мурино, ул. Центральная, уч. №39 | 47:07:0712009:377 | Российская Федерация, Ленинградская область, Всеволожский муниципальный район, Муринское городское поселение, город Мурино, улица Центральная, дом 39 |
| 47:07:0712009:48:3У1 | 47:07:0712009:48 | Ленинградская область, Всеволожский район, п. Мурино, ул. Центральная, д. 27 | 47:07:0712006:112 | Российская Федерация, Ленинградская область, Всеволожский муниципальный район, Муринское городское поселение, город Мурино, улица Центральная, дом 27 |

| Условные номера образуемых земельных участков | Кадастровые номера существующих земельных участков | Местоположение образуемого земельного участка / Адрес существующего земельного участка | Кадастровый номер объекта недвижимого имущества, расположенного на существующем земельном участке | Адрес объекта недвижимого имущества |
|---|--|---|---|---|
| 1 | 2 | 3 | 4 | 5 |
| - | 47:07:0712012:68 | Российская Федерация, Ленинградская область, Всеволожский муниципальный район, Муринское городское поселение, город Мурино, улица Заречная, дом 3 | - | - |
| 47:07:0712016:31:3У1 | 47:07:0712016:31 | Ленинградская область, Всеволожский район, Муринское сельское поселение, пос. Мурино | 47:07:0000000:63517 | Российская Федерация, Ленинградская область, Всеволожский муниципальный район, Муринское городское поселение, город Мурино, улица Лесная, дом 3 |
| 47:07:0712016:31:3У2 | | | | |
| 47:07:0000000:87665:3У1 | 47:07:0000000:87665 | Российская Федерация, Ленинградская область, Всеволожский муниципальный район, Муринское городское поселение, город Мурино, улица Кооперативная, участок 24 | 47:07:0000000:93720 | Российская Федерация, Ленинградская область, Всеволожский муниципальный район, Муринское городское поселение, город Мурино |
| 47:07:0000000:87665:3У2 | | | | |
| - | 47:07:0711003:39 | Ленинградская область, Всеволожский район, д. Новое Девяткино, уч. № 31 | - | - |

| Условные номера образуемых земельных участков | Кадастровые номера существующих земельных участков | Местоположение образуемого земельного участка / Адрес существующего земельного участка | Кадастровый номер объекта недвижимого имущества, расположенного на существующем земельном участке | Адрес объекта недвижимого имущества |
|---|--|---|---|--|
| 1 | 2 | 3 | 4 | 5 |
| 47:07:0711001:29:3У1 | 47:07:0711001:29 | Ленинградская область, Всеволожский муниципальный район, Новодевяткинское сельское поселение, дер. Новое Девяткино, ул. Главная, уч. 67 | 47:07:0711001:8029 | Российская Федерация, Ленинградская область, Всеволожский муниципальный район, Новодевяткинское сельское поселение, деревня Новое Девяткино, улица Главная, дом 67 |
| 47:07:0516001:34:3У1 | 47:07:0516001:34 | Ленинградская область, Всеволожский район | 47:07:0000000:18787 | Ленинградская область, Всеволожский муниципальный район, Токсовское городское поселение, г.п. Токсово |
| 47:07:0516001:34:3У2 | | | 47:07:0000000:82503 | Ленинградская область, Всеволожский район |
| 47:07:0516001:34:3У3 | | | 47:07:0521001:50 | Ленинградская область, Всеволожский район, массив "Токсово", СНТ "Светлое", уч. 70 |
| 47:07:0516001:34:3У4 | | | 47:07:0000000:93455 | Ленинградская область, Всеволожский район, д. Кузьмолово |
| 47:07:0516001:34:3У5 | | | 47:07:0000000:11304 | Ленинградская область, Всеволожский район, д. б/н |
| 47:07:0516001:34:3У6 | | | 47:16:0000000:28040 | Ленинградская область, Кировский район, г.Шлиссельбург, Всеволожский район |

| Условные номера образуемых земельных участков | Кадастровые номера существующих земельных участков | Местоположение образуемого земельного участка / Адрес существующего земельного участка | Кадастровый номер объекта недвижимого имущества, расположенного на существующем земельном участке | Адрес объекта недвижимого имущества |
|---|--|--|---|--|
| 1 | 2 | 3 | 4 | 5 |
| 47:07:0516001:34:3У7 | | | 47:00:0000000:1693 | Российская Федерация, Ленинградская область, Киришский р-н, Будогощское г/п, д. Лашино, Пчевжинское с/п, Пчевское с/п, Глажевское с/п, Киришское г/п, г. Кириши, Кировский р-н, Березовская волость, Мгинское г/п, п. Старая Малукса, Шлиссельбургское г/п, г. Шлиссельбург, Всеволожский р-н, Колтушское с/п, д. Ексолowo, Всеволожское г/п, г. Всеволожск, массив Мендсары, Романовское с/п, п. Романовка, местечко Углово, Юкковское с/п, Кузьмоловское г/п, Бугровское с/п, Агалатовское с/п, Выборгский р-н, Первомайское с/п, Рощинское с/п, Полянское с/п, п. Поляны, Приморское г/п, п. Рябово |
| 47:07:0516001:34:3У8 | | | 47:07:0517012:48 | Ленинградская область, Всеволожский район, п. Токсово, в районе озера Хепоярви, СНТ «Токсовское», ул. Грибная, уч. 160 |
| 47:07:0516001:34:3У9 | | | 47:27:0000000:13019 | Ленинградская область, Киришский район, (г.Кириши) - Кировский район - Всеволожский район -Выборгский район (г.Приморск). |

| Условные номера образуемых земельных участков | Кадастровые номера существующих земельных участков | Местоположение образуемого земельного участка / Адрес существующего земельного участка | Кадастровый номер объекта недвижимого имущества, расположенного на существующем земельном участке | Адрес объекта недвижимого имущества |
|---|--|--|---|--|
| 1 | 2 | 3 | 4 | 5 |
| 47:07:0516001:34:3У10 | | | 47:07:0521002:40 | Ленинградская область, Всеволожский район, СНТ "Светлое", ул. Ясная, уч. 62 |
| 47:07:0516001:34:3У11 | | | 47:07:0000000:94788 | Российская Федерация, Ленинградская область, Всеволожский район, Токсовское городское поселение |
| | | | 47:07:0521002:254 | Российская Федерация, Ленинградская область, Всеволожский район, район п. Токсово, садоводческое товарищество "Светлое", уч. 64 |
| | | | 47:07:0521001:265 | Российская Федерация, Ленинградская область, Всеволожский район, садоводческое товарищество "Светлое", уч. 74 |
| | | | 47:07:0521003:265 | Российская Федерация, Ленинградская область, Всеволожский район, п. Токсово, садоводческое товарищество "Светлое", уч. 10 |
| | | | 47:07:0521003:266 | Российская Федерация, Ленинградская область, Всеволожский муниципальный район, Токсовское городское поселение, массив Токсово, СНТ |

| Условные номера образуемых земельных участков | Кадастровые номера существующих земельных участков | Местоположение образуемого земельного участка / Адрес существующего земельного участка | Кадастровый номер объекта недвижимого имущества, расположенного на существующем земельном участке | Адрес объекта недвижимого имущества |
|---|--|--|---|--|
| 1 | 2 | 3 | 4 | 5 |
| | | | | "Светлое", участок № 5 |
| | | | 47:07:0521001:266 | Российская Федерация, Ленинградская область, Всеволожский район, п. Токсово, СТ "Светлое", участок № 68 |
| | | | 47:07:0521002:256 | Российская Федерация, Ленинградская область, Всеволожский муниципальный район, Токсовское городское поселение, пос. Токсово, СНТ "Светлое", участок № 57 |
| 47:07:0711002:39:3У1 | 47:07:0711002:39 | Ленинградская область, Всеволожский район, д. Новое Девяткино, уч. 26 | - | - |
| 47:07:0516001:336:3У1 | 47:07:0516001:336 | Ленинградская область, Всеволожский район | 47:07:0000000:82503 | Ленинградская область, Всеволожский район |
| | | | 47:07:0000000:11304 | Ленинградская область, Всеволожский район, д. б/н |
| | | | 47:16:0000000:28040 | Ленинградская область, Кировский район, г.Шлиссельбург, Всеволожский район |

| Условные номера образуемых земельных участков | Кадастровые номера существующих земельных участков | Местоположение образуемого земельного участка / Адрес существующего земельного участка | Кадастровый номер объекта недвижимого имущества, расположенного на существующем земельном участке | Адрес объекта недвижимого имущества |
|---|--|--|---|---|
| 1 | 2 | 3 | 4 | 5 |
| 47:07:0516001:336:3У2 | | | 47:00:0000000:1693 | Российская Федерация, Ленинградская область, Киришский р-н, Будогощское г/п, д. Лашино, Пчевжинское с/п, Пчевское с/п, Глажевское с/п, Киришское г/п, г. Кириши, Кировский р-н, Березовская волость, Мгинское г/п, п. Старая Малукса, Шлиссельбургское г/п, г. Шлиссельбург, Всеволожский р-н, Колтушское с/п, д. Ексолово, Всеволожское г/п, г. Всеволожск, массив Мендсары, Романовское с/п, п. Романовка, местечко Углово, Юкковское с/п, Кузьмолдовское г/п, Бугровское с/п, Агалатовское с/п, Выборгский р-н, Первомайское с/п, Рошинское с/п, Полянское с/п, п. Поляны, Приморское г/п, п. Рябово |
| | | | 47:27:0000000:13019 | Ленинградская область, Киришский район, (г.Кириши) - Кировский район - Всеволожский район -Выборгский район (г.Приморск). |
| 47:07:0000000:91532:3У1 | 47:07:0000000:9153 2 | Ленинградская область, р-н. Всеволожский, д. Новое Девяткино, ул. Главная | 47:07:0000000:89884 | Ленинградская область, Всеволожский муниципальный район, д Новое Девяткино, ул Главная |

| Условные номера образуемых земельных участков | Кадастровые номера существующих земельных участков | Местоположение образуемого земельного участка / Адрес существующего земельного участка | Кадастровый номер объекта недвижимого имущества, расположенного на существующем земельном участке | Адрес объекта недвижимого имущества |
|---|--|--|---|---|
| 1 | 2 | 3 | 4 | 5 |
| | | | 47:07:0000000:89664 | Ленинградская область, Всеволожский район, дер. Новое Девяткино |
| 47:07:0000000:91532:3У2 | | | 47:07:0000000:89879 | Ленинградская область, Всеволожский муниципальный район, д Новое Девяткино, ул Главная |
| | | | 47:07:0000000:89767 | Ленинградская область, Всеволожский район |
| 47:07:0000000:91532:3У3 | | | 47:00:0000000:1534 | Ленинградская область, Волховский муниципальный район, Кисельнинское сельское поселение, Новолоджское городское поселение, Иссадское сельское поселение |
| 47:07:0000000:91471:3У1 | 47:07:0000000:91471 | Ленинградская область, р-н Всеволожский, Муриновское сельское поселение, п. Мурино | 47:07:0712001:582 | Ленинградская область, Всеволожский район, п. Мурино, ул. 2-я Линия |
| | | | 47:07:0000000:91725 | Российская Федерация, Ленинградская область, Всеволожский муниципальный район, Муриновское городское поселение, город Мурино, улица Парковая |

| Условные номера образуемых земельных участков | Кадастровые номера существующих земельных участков | Местоположение образуемого земельного участка / Адрес существующего земельного участка | Кадастровый номер объекта недвижимого имущества, расположенного на существующем земельном участке | Адрес объекта недвижимого имущества |
|---|--|--|---|--|
| 1 | 2 | 3 | 4 | 5 |
| | | | 47:07:0722001:24544 | Российская Федерация, Ленинградская область, Всеволожский муниципальный район, Муринское городское поселение, город Мурино |
| | | | 47:07:0712001:1656 | Российская Федерация, Ленинградская область, Всеволожский муниципальный район, Муринское городское поселение, город Мурино, улица Парковая |
| | | | 47:07:0000000:89677 | Ленинградская область, Всеволожский район |
| | | | 47:07:0722001:28770 | Российская Федерация, Ленинградская область, Всеволожский муниципальный район, Муринское городское поселение, город Мурино |
| | | | 47:07:0712001:1171 | Российская Федерация, Ленинградская область, Всеволожский муниципальный район, Муринское городское поселение, город Мурино, улица Боровая, дом б/н |

| Условные номера образуемых земельных участков | Кадастровые номера существующих земельных участков | Местоположение образуемого земельного участка / Адрес существующего земельного участка | Кадастровый номер объекта недвижимого имущества, расположенного на существующем земельном участке | Адрес объекта недвижимого имущества |
|---|--|--|---|--|
| 1 | 2 | 3 | 4 | 5 |
| | | | 47:07:0712001:1659 | Российская Федерация, Ленинградская область, Всеволожский муниципальный район, Муринское городское поселение, город Мурино, переулок Родниковый |
| | | | 47:07:0712002:1560 | Российская Федерация, Ленинградская область, Всеволожский муниципальный район, Муринское городское поселение, город Мурино, Привокзальная площадь, дом 1,2 |
| | | | 47:07:0722001:28774 | Российская Федерация, Ленинградская область, Всеволожский муниципальный район, Муринское городское поселение, город Мурино |
| | | | 47:07:0000000:91220 | Российская Федерация, Ленинградская область, Всеволожский муниципальный район, Муринское городское поселение, город Мурино |
| | | | 47:07:0722001:61414 | Российская Федерация, Ленинградская область, Всеволожский муниципальный район, Муринское сельское |

| Условные номера образуемых земельных участков | Кадастровые номера существующих земельных участков | Местоположение образуемого земельного участка / Адрес существующего земельного участка | Кадастровый номер объекта недвижимого имущества, расположенного на существующем земельном участке | Адрес объекта недвижимого имущества |
|---|--|---|---|--|
| 1 | 2 | 3 | 4 | 5 |
| | | | | поселение |
| 47:07:0000000:94585:3У1 | 47:07:0000000:9458 5 | Российская Федерация, Ленинградская область, Всеволожский муниципальный район, Кузьмоловское городское поселение, г.п. Кузьмоловский, ул. Рядового Леонида Иванова | 47:00:0000000:1534 | Ленинградская область, Волховский муниципальный район, Кисельнинское сельское поселение, Новоладожское городское поселение, Иссадское сельское поселение |
| | | | 47:07:0000000:70541 | Российская Федерация, Ленинградская область, Всеволожский район, г. п. Кузьмоловский, ул. Рядового Леонида Иванова |
| 47:07:0505006:190:3У1 | 47:07:0505006:190 | Российская Федерация, Ленинградская область, Всеволожский муниципальный район, Кузьмоловское городское поселение, городской поселок Кузьмоловский, ул. | 47:07:0508001:140 | Ленинградская область, Всеволожский район, городское поселение Кузьмоловское, г.п. Кузьмоловский, улица Рядового Иванова, д. 16 |
| | | Российская Федерация, Ленинградская область, Всеволожский муниципальный район, Кузьмоловское городское поселение, городской поселок Кузьмоловский, ул. | 47:07:0505006:325 | Российская Федерация, Ленинградская область, Всеволожский муниципальный район, Кузьмоловское городское поселение, городской поселок Кузьмоловский, ул. Ленинградское шоссе, сооружение 2 Ж |

| Условные номера образуемых земельных участков | Кадастровые номера существующих земельных участков | Местоположение образуемого земельного участка / Адрес существующего земельного участка | Кадастровый номер объекта недвижимого имущества, расположенного на существующем земельном участке | Адрес объекта недвижимого имущества |
|---|--|--|---|--|
| 1 | 2 | 3 | 4 | 5 |
| | | Ленинградское шоссе, участок 2 Ж | 47:07:0505006:281 | Российская Федерация, Ленинградская область, Всеволожский муниципальный район, Кузьмоловское городское поселение, городской поселок Кузьмоловский, ул. Ленинградское шоссе, сооружение 2 Ж |
| | | | 47:07:0505006:598 | Российская Федерация, Ленинградская область, Всеволожский муниципальный район, Кузьмоловское городское поселение, городской поселок Кузьмоловский, ул. Ленинградское шоссе, сооружение 2 Ж |
| | | | 47:07:0505006:597 | Российская Федерация, Ленинградская область, Всеволожский муниципальный район, Кузьмоловское городское поселение, городской поселок Кузьмоловский, ул. Ленинградское шоссе, сооружение 2 Ж |
| 47:07:0000000:535:3У1 | 47:07:0000000:535 | Российская Федерация, Ленинградская область, Всеволожский муниципальный район, Муринское городское | 47:07:0712001:1560 | Российская Федерация, Ленинградская область, Всеволожский муниципальный район, Муринское городское поселение, город Мурино, улица |

| Условные номера образуемых земельных участков | Кадастровые номера существующих земельных участков | Местоположение образуемого земельного участка / Адрес существующего земельного участка | Кадастровый номер объекта недвижимого имущества, расположенного на существующем земельном участке | Адрес объекта недвижимого имущества |
|---|--|--|---|---|
| 1 | 2 | 3 | 4 | 5 |
| | | поселение, город Мурино, улица Вокзальная | | Вокзальная, дом б/н |
| | | | 47:07:0712001:1093 | Российская Федерация, Ленинградская область, Всеволожский муниципальный район, Муринское городское поселение, город Мурино, улица Тихая |
| | | | 47:07:0712001:588 | Российская Федерация, Ленинградская область, Всеволожский муниципальный район, Муринское городское поселение, город Мурино, улица Веселая |
| | | | 47:07:0712001:582 | Ленинградская область, Всеволожский район, п. Мурино, ул. 2-я Линия |
| | | | 47:07:0000000:93720 | Российская Федерация, Ленинградская область, Всеволожский муниципальный район, Муринское городское поселение, город Мурино |

| Условные номера образуемых земельных участков | Кадастровые номера существующих земельных участков | Местоположение образуемого земельного участка / Адрес существующего земельного участка | Кадастровый номер объекта недвижимого имущества, расположенного на существующем земельном участке | Адрес объекта недвижимого имущества |
|---|--|---|---|---|
| 1 | 2 | 3 | 4 | 5 |
| 47:07:0000000:88872:3У1 | 47:07:0000000:8887 2 | Российская Федерация, Ленинградская область, Всеволожский муниципальный район, Муринское городское поселение, город Мурино, улица Оборонная | 47:07:0000000:92492 | Российская Федерация, Ленинградская область, Всеволожский муниципальный район, Муринское городское поселение, город Мурино |
| | | | 47:07:0712001:1206 | Российская Федерация, Ленинградская область, Всеволожский муниципальный район, Муринское городское поселение, город Мурино, улица Оборонная |
| 47:07:0516001:32:3У1 (ЕЗ 47:07:0516001:30:3У1) | 47:07:0516001:32 (ЕЗ 47:07:0516001:30) 47:07:0516001:30) | Ленинградская область, Всеволожский район, в районе д. Новое-Девяткино | 47:07:0000000:89664 | Газопровод по подводящей высокого давления Д-720 мм на площадку ЛМЗ от ГРС Северной ТЭЦ |
| 47:07:0516001:32:3У2 (ЕЗ 47:07:0516001:30:3У2) | | | | |
| 47:07:0516001:32:3У3 (ЕЗ 47:07:0516001:30:3У3) | | | | |
| 47:07:0505005:3У1 | 47:07:0505005 | пгт Кузьмолловский | - | - |
| 47:07:0505002:3У1 | 47:07:0505002 | пгт Кузьмолловский | - | - |
| 47:07:0000000:3У1 | 47:07:0000000 | пгт Кузьмолловский | - | - |
| 47:07:0000000:3У2 | 47:07:0000000 | пгт Кузьмолловский | - | - |

| Условные номера образуемых земельных участков | Кадастровые номера существующих земельных участков | Местоположение образуемого земельного участка / Адрес существующего земельного участка | Кадастровый номер объекта недвижимого имущества, расположенного на существующем земельном участке | Адрес объекта недвижимого имущества |
|---|--|--|---|-------------------------------------|
| 1 | 2 | 3 | 4 | 5 |
| 47:07:0505003:3У1 | 47:07:0505003 | пгт Кузьмоловский | - | - |
| 47:07:0505002:3У2 | 47:07:0505002 | пгт Кузьмоловский | - | - |
| 47:07:0505003:3У2 | 47:07:0505003 | пгт Кузьмоловский | - | - |
| 47:07:0505001:3У1 | 47:07:0505001 | пгт Кузьмоловский | - | - |
| 47:07:0516001:3У1 | 47:07:0516001 | Кузьмоловское ГП | - | - |
| 47:07:0000000:3У3 | 47:07:0000000 | пгт Кузьмоловский | - | - |
| 47:07:0505006:3У1 | 47:07:0505006 | пгт Кузьмоловский | - | - |
| 47:07:0000000:3У4 | 47:07:0000000 | г. Мурино | - | - |
| 47:07:0712009:3У1 | 47:07:0712009 | г. Мурино | - | - |
| 47:07:0000000:3У5 | 47:07:0000000 | г. Мурино | - | - |
| 47:07:0712009:3У2 | 47:07:0712009 | г. Мурино | - | - |
| 47:07:0712009:3У3 | 47:07:0712009 | г. Мурино | - | - |
| 47:07:0712007:3У1 | 47:07:0712007 | г. Мурино | - | - |
| 47:07:0712007:3У2 | 47:07:0712007 | г. Мурино | - | - |
| 47:07:0712007:3У3 | 47:07:0712007 | г. Мурино | - | - |
| 47:07:0712007:3У4 | 47:07:0712007 | г. Мурино | - | - |
| 47:07:0712007:3У5 | 47:07:0712007 | г. Мурино | - | - |
| 47:07:0000000:3У6 | 47:07:0000000 | г. Мурино | - | - |
| 47:07:0712006:3У1 | 47:07:0712006 | г. Мурино | - | - |
| 47:07:0712006:3У2 | 47:07:0712006 | г. Мурино | - | - |
| 47:07:0712006:3У3 | 47:07:0712006 | г. Мурино | - | - |
| 47:07:0712011:3У1 | 47:07:0712011 | г. Мурино | - | - |

| Условные номера образуемых земельных участков | Кадастровые номера существующих земельных участков | Местоположение образуемого земельного участка / Адрес существующего земельного участка | Кадастровый номер объекта недвижимого имущества, расположенного на существующем земельном участке | Адрес объекта недвижимого имущества |
|---|--|--|---|-------------------------------------|
| 1 | 2 | 3 | 4 | 5 |
| 47:07:0712006:3У4 | 47:07:0712006 | г. Мурино | - | - |
| 47:07:0712006:3У5 | 47:07:0712006 | г. Мурино | - | - |
| 47:07:0712004:3У1 | 47:07:0712004 | г. Мурино | - | - |
| 47:07:0712011:3У2 | 47:07:0712011 | г. Мурино | - | - |
| 47:07:0712011:3У3 | 47:07:0712011 | г. Мурино | - | - |
| 47:07:0712012:3У1 | 47:07:0712012 | г. Мурино | - | - |
| 47:07:0712015:3У1 | 47:07:0712015 | г. Мурино | - | - |
| 47:07:0712015:3У2 | 47:07:0712015 | г. Мурино | - | - |
| 47:07:0712015:3У3 | 47:07:0712015 | г. Мурино | - | - |
| 47:07:0712016:3У1 | 47:07:0712016 | г. Мурино | - | - |
| 47:07:0722001:3У1 | 47:07:0722001 | д. Новое Девяткино | - | - |
| 47:07:0000000:3У7 | 47:07:0000000 | д. Новое Девяткино | - | - |
| 47:07:0711002:3У1 | 47:07:0711002 | д. Новое Девяткино | - | - |
| 47:07:0711003:3У1 | 47:07:0711003 | д. Новое Девяткино | - | - |
| 47:07:0711002:3У2 | 47:07:0711002 | д. Новое Девяткино | - | - |
| 47:07:0711003:3У2 | 47:07:0711003 | д. Новое Девяткино | - | - |
| 47:07:0711002:3У3 | 47:07:0711002 | д. Новое Девяткино | - | - |
| 47:07:0711003:3У3 | 47:07:0711003 | д. Новое Девяткино | - | - |
| 47:07:0711002:3У4 | 47:07:0711002 | д. Новое Девяткино | - | - |
| 47:07:0711003:3У4 | 47:07:0711003 | д. Новое Девяткино | - | - |
| 47:07:0711002:3У5 | 47:07:0711002 | д. Новое Девяткино | - | - |
| 47:07:0711002:3У6 | 47:07:0711002 | д. Новое Девяткино | - | - |

| Условные номера образуемых земельных участков | Кадастровые номера существующих земельных участков | Местоположение образуемого земельного участка / Адрес существующего земельного участка | Кадастровый номер объекта недвижимого имущества, расположенного на существующем земельном участке | Адрес объекта недвижимого имущества |
|---|--|--|---|-------------------------------------|
| 1 | 2 | 3 | 4 | 5 |
| 47:07:0000000:3У8 | 47:07:0000000 | д. Новое Девяткино | - | - |
| 47:07:0000000:3У9 | 47:07:0000000 | д. Новое Девяткино | - | - |
| 47:07:0711004:3У1 | 47:07:0711004 | д. Новое Девяткино | - | - |
| 47:07:0711001:3У4 | 47:07:0711001 | д. Новое Девяткино | - | - |
| 47:07:0711004:3У2 | 47:07:0711004 | д. Новое Девяткино | - | - |
| 47:07:0711004:3У3 | 47:07:0711004 | д. Новое Девяткино | - | - |
| 47:07:0711004:3У4 | 47:07:0711004 | д. Новое Девяткино | - | - |
| 47:07:0000000:3У10 | 47:07:0000000 | пгт Кузьмоловский | - | - |
| 47:07:0505002:3У3 | 47:07:0505002 | пгт Кузьмоловский | - | - |
| 47:07:0000000:3У11 | 47:07:0000000 | пгт Кузьмоловский | - | - |
| 47:07:0722001:3У2 | 47:07:0722001 | д. Новое Девяткино | - | - |
| 47:07:0516001:3У2 | 47:07:0516001 | Кузьмоловское ГП | - | - |
| 47:07:0516001:3У3 | 47:07:0516001 | д. Новое Девяткино | - | - |
| 47:07:0516001:3У4 | 47:07:0516001 | Кузьмоловское ГП | - | - |
| 47:07:0516001:3У5 | 47:07:0516001 | д. Новое Девяткино | - | - |
| 47:07:0000000:3У12 | 47:07:0000000 | д. Новое Девяткино | - | - |
| 47:07:0000000:3У13 | 47:07:0000000 | г. Мурино | - | - |
| 47:07:0000000:3У14 | 47:07:0000000 | г. Мурино | - | - |
| 47:07:0000000:3У15 | 47:07:0000000 | г. Мурино | - | - |
| 47:07:0711001:3У5 | 47:07:0711001 | д. Новое Девяткино | - | - |
| 47:07:0711001:3У3 | 47:07:0711001 | д. Новое Девяткино | - | - |
| 47:07:0000000:3У16 | 47:07:0000000 | пгт Кузьмоловский | - | - |

| Условные номера образуемых земельных участков | Кадастровые номера существующих земельных участков | Местоположение образуемого земельного участка / Адрес существующего земельного участка | Кадастровый номер объекта недвижимого имущества, расположенного на существующем земельном участке | Адрес объекта недвижимого имущества |
|---|--|---|---|---|
| 1 | 2 | 3 | 4 | 5 |
| 47:07:0505006:ЗУ2 | 47:07:0505006 | пгт Кузьмоловский | - | - |
| 47:07:0722001:ЗУ3 | 47:07:0722001 | д. Новое Девяткино | - | - |
| 47:07:0711001:7375:ЗУ1 | 47:07:0711001:7375 | Ленинградская область, Всеволожский муниципальный район, Новодевяткинское сельское поселение, дер. Новое Девяткино, ул. Заводская | 47:07:0711001:7574 | Ленинградская область, Всеволожский район, д. Новое Девяткино |
| 47:07:0711001:ЗУ1 | 47:07:0711001 | Ленинградская область, Всеволожский район, Новодевяткинское сельское поселение, д. Новое Девяткино | - | - |
| 47:07:0711001:ЗУ2 | 47:07:0711001 | Ленинградская область, Всеволожский район, Новодевяткинское сельское поселение, д. Новое Девяткино | - | - |

Таблица 3. Перечень кадастровых номеров существующих земельных участков, на которых линейный объект может быть размещен на условиях сервитута, публичного сервитута

| Кадастровый номер существующего земельного участка | Местоположение / Адрес существующего земельного участка | Кадастровый номер объекта недвижимого имущества, расположенного на существующем земельном участке | Адрес объекта недвижимого имущества |
|--|---|---|--|
| 1 | 2 | 3 | 4 |
| 47:07:0000000:41994 | Ленинградская область, Всеволожский муниципальный район, Новодевяткинское сельское поселение, дер. Новое Девяткино, территория Северной ТЭЦ, участок № 22 | - | - |
| 47:07:0000000:90624 | Ленинградская область, Всеволожский муниципальный район, Муриновское сельское поселение, д. Лаврики | 47:07:0000000:89677 | Ленинградская область, Всеволожский район |
| 47:07:0000000:91471 | Ленинградская область, р-н Всеволожский, Муриновское сельское поселение, п. Мурино | 47:00:0000000:1534 | Ленинградская область, Волховский муниципальный район, Кисельнинское сельское поселение, Новоладожское городское поселение, Иссадское сельское поселение |
| | | 47:07:0712001:582 | Ленинградская область, Всеволожский район, п. Мурино, ул. 2-я Линия |
| | | 47:07:0000000:91725 | Российская Федерация, Ленинградская область, Всеволожский муниципальный район, Муриновское городское поселение, город Мурино, улица Парковая |
| | | 47:07:0722001:24544 | Российская Федерация, Ленинградская область, Всеволожский муниципальный район, Муриновское городское поселение, город Мурино |

| Кадастровый номер существующего земельного участка | Местоположение / Адрес существующего земельного участка | Кадастровый номер объекта недвижимого имущества, расположенного на существующем земельном участке | Адрес объекта недвижимого имущества |
|--|---|---|--|
| 1 | 2 | 3 | 4 |
| | | 47:07:0712001:1656 | Российская Федерация, Ленинградская область, Всеволожский муниципальный район, Муринское городское поселение, город Мурино, улица Парковая |
| | | 47:07:0000000:89677 | Ленинградская область, Всеволожский район |
| | | 47:07:0722001:28770 | Российская Федерация, Ленинградская область, Всеволожский муниципальный район, Муринское городское поселение, город Мурино |
| | | 47:07:0712001:1171 | Российская Федерация, Ленинградская область, Всеволожский муниципальный район, Муринское городское поселение, город Мурино, улица Боровая, дом б/н |
| | | 47:07:0712001:1659 | Российская Федерация, Ленинградская область, Всеволожский муниципальный район, Муринское городское поселение, город Мурино, переулок Родниковый |
| | | 47:07:0712002:1560 | Российская Федерация, Ленинградская область, Всеволожский муниципальный район, Муринское городское поселение, город Мурино, Привокзальная площадь, дом 1,2 |
| | | 47:07:0722001:28774 | Российская Федерация, Ленинградская область, Всеволожский муниципальный район, Муринское городское поселение, город Мурино |
| | | 47:07:0000000:91220 | Российская Федерация, Ленинградская область, Всеволожский муниципальный район, Муринское городское поселение, город Мурино |

| Кадастровый номер существующего земельного участка | Местоположение / Адрес существующего земельного участка | Кадастровый номер объекта недвижимого имущества, расположенного на существующем земельном участке | Адрес объекта недвижимого имущества |
|--|--|---|--|
| 1 | 2 | 3 | 4 |
| | | 47:07:0722001:61414 | Российская Федерация, Ленинградская область, Всеволожский муниципальный район, Муринское сельское поселение |
| 47:07:0000000:91532 | Ленинградская область, р-н. Всеволожский, д. Новое Девяткино, ул. Главная | 47:07:0000000:89767 | Ленинградская область, Всеволожский район |
| | | 47:07:0000000:89884 | Ленинградская область, Всеволожский муниципальный район, д. Новое Девяткино, ул. Главная |
| | | 47:07:0000000:89664 | Ленинградская область, Всеволожский район, дер. Новое Девяткино |
| | | 47:07:0000000:89879 | Ленинградская область, Всеволожский муниципальный район, д. Новое Девяткино, ул. Главная |
| | | 47:00:0000000:1534 | Ленинградская область, Волховский муниципальный район, Кисельнинское сельское поселение, Новолодожское городское поселение, Иссадское сельское поселение |
| 47:07:0722001:101818 | Российская Федерация, Ленинградская область, Всеволожский район, Муринское сельское поселение | 47:07:0722001:67751 | Российская Федерация, Ленинградская область, р-н Всеволожский |
| 47:07:0711001:1 | Ленинградская область, Всеволожский муниципальный район, Новодевяткинское сельское поселение, деревня Новое Девяткино, ул. Школьная, уч. №15 | - | - |

| Кадастровый номер существующего земельного участка | Местоположение / Адрес существующего земельного участка | Кадастровый номер объекта недвижимого имущества, расположенного на существующем земельном участке | Адрес объекта недвижимого имущества |
|--|--|---|---|
| 1 | 2 | 3 | 4 |
| 47:07:0711001:2 | Ленинградская область, Всеволожский район, дер. Новое Девяткино, уч.19/1 | - | - |
| 47:07:0711001:29 | Ленинградская область, Всеволожский муниципальный район, Новодевяткинское сельское поселение, дер. Новое Девяткино, ул. Главная, уч. 67 | 47:07:0711001:8029 | Российская Федерация, Ленинградская область, Всеволожский муниципальный район, Новодевяткинское сельское поселение, деревня Новое Девяткино, улица Главная, дом 67 |
| 47:07:0711001:30 | Ленинградская область, Всеволожский муниципальный район, Новодевяткинское сельское поселение, дер. Новое Девяткино, ул. Заводская, уч. № 1 | - | - |
| 47:07:0711001:32 | Ленинградская область, Всеволожский район, д. Новое Девяткино | 47:07:0711001:7558 | Ленинградская область, Всеволожский район, д. Новое Девяткино |
| | | 47:07:0000000:89664 | Ленинградская область, Всеволожский район, дер. Новое Девяткино |
| | | 47:07:0000000:79842 | Ленинградская область, Всеволожский район, Новодевяткинское сельское поселение, д.Новое Девяткино, завод "Турбоатомгаз", от СП №1+54,0 до СП №15 |
| | | 47:00:0000000:1534 | Ленинградская область, Волховский муниципальный район, Кисельнинское сельское поселение, Новолодожское городское поселение, Иссадское сельское поселение |

| Кадастровый номер существующего земельного участка | Местоположение / Адрес существующего земельного участка | Кадастровый номер объекта недвижимого имущества, расположенного на существующем земельном участке | Адрес объекта недвижимого имущества |
|--|---|---|---|
| 1 | 2 | 3 | 4 |
| 47:07:0711001:7375 | Ленинградская область, Всеволожский муниципальный район, Новодевяткинское сельское поселение, дер. Новое Девяткино, ул. Заводская | 47:07:0711001:7574 | Ленинградская область, Всеволожский район, д. Новое Девяткино |
| 47:07:0711001:7426 | Ленинградская область, Всеволожский муниципальный район, Новодевяткинское сельское поселение, дер. Новое Девяткино, ул. Школьная | 47:07:0711001:7575 | Ленинградская область, Всеволожский район, д. Новое Девяткино |
| 47:07:0711001:7583 | Ленинградская область, Всеволожский муниципальный район, Новодевяткинское сельское поселение, деревня Новое Девяткино, улица Школьная, участок 5Б | - | - |
| 47:07:0711001:7616 | Ленинградская область, р-н. Всеволожский | - | - |
| 47:07:0711001:7670 | Ленинградская область, Всеволожский район, дер. Новое Девяткино, уч.19/1 | - | - |
| 47:07:0711001:8259 | Российская Федерация, Ленинградская область, Всеволожский муниципальный район, Новодевяткинское сельское поселение, деревня Новое Девяткино, улица Школьная, земельный участок 5В | - | - |

| Кадастровый номер существующего земельного участка | Местоположение / Адрес существующего земельного участка | Кадастровый номер объекта недвижимого имущества, расположенного на существующем земельном участке | Адрес объекта недвижимого имущества |
|--|---|---|--|
| 1 | 2 | 3 | 4 |
| 47:07:0722001:104 | Ленинградская область, Всеволожский район, ЗАО "Племенной завод "Ручьи" | 47:07:0722001:67751 | Российская Федерация, Ленинградская область, р-н Всеволожский |
| 47:07:0722001:33 (ЕЗ 47:07:0722001:32) | Ленинградская область, Всеволожский район | 47:07:0722001:67751 | Российская Федерация, Ленинградская область, р-н Всеволожский |
| | | 47:07:0722001:25973 | Российская Федерация, Ленинградская область, Всеволожский муниципальный район, Муринское городское поселение, город Мурино |
| 47:07:0722001:34 (ЕЗ 47:07:0722001:32) | Ленинградская область, Всеволожский район | - | - |
| 47:07:0722001:70280 | Ленинградская область, Всеволожский район, Муринское сельское поселение | 47:07:0722001:67751 | Российская Федерация, Ленинградская область, р-н Всеволожский |
| 47:07:0722001:70281 | Ленинградская область, Всеволожский район, Муринское сельское поселение | - | - |
| 47:07:0722001:8 (ЕЗ 47:07:0000000:1) | Ленинградская область, Территория МО "Всеволожский район Ленинградской области", Линии: Ржевка-Заневский пост - ст. Нева, Мельничный Ручей - Невская Дубровка, СПб - Орехово, Ржевка - Ладожское озеро, Ржевка - Горы | 47:07:0722001:67751 | Российская Федерация, Ленинградская область, р-н Всеволожский |
| | | 47:07:0000000:59981 | Ленинградская область, Всеволожский муниципальный район, Муринское городское поселение, город Мурино, Привокзальная площадь, дом 6 |
| | | 47:07:0722001:25973 | Российская Федерация, Ленинградская область, Всеволожский муниципальный район, Муринское городское поселение, город Мурино |

| Кадастровый номер существующего земельного участка | Местоположение / Адрес существующего земельного участка | Кадастровый номер объекта недвижимого имущества, расположенного на существующем земельном участке | Адрес объекта недвижимого имущества |
|--|---|---|--|
| 1 | 2 | 3 | 4 |
| | | 47:07:0000000:89677 | Ленинградская область, Всеволожский район |
| | | 47:07:0000000:69924 | Российская Федерация, Ленинградская область, Всеволожский муниципальный район, город Мурино, Привокзальная площадь, дом 7 |
| | | 47:07:0000000:91630 | Российская Федерация, Ленинградская область, Всеволожский муниципальный район, Муринское городское поселение, город Мурино |
| | | 47:07:0000000:90612 | Ленинградская область, Всеволожский район |
| | | 47:07:0000000:94562 | - |
| 47:07:0722001:87860 | Ленинградская область, Всеволожский район, Муринское сельское поселение | 47:07:0000000:82503 | Ленинградская область, Всеволожский район |
| | | 47:07:0000000:11304 | Ленинградская область, Всеволожский район, д. б/н |
| | | 47:16:0000000:28040 | Ленинградская область, Кировский район, г.Шлиссельбург, Всеволожский район |
| | | 47:00:0000000:1693 | Российская Федерация, Ленинградская область, Киришский р-н, Будогощское г/п, д. Лашино, Пчевжинское с/п, Пчевское с/п, Глажевское с/п, Киришское г/п, г. Кириши, Кировский р-н, Березовская волость, Мгинское г/п, п. Старая Малукса, Шлиссельбургское г/п, г. Шлиссельбург, Всеволожский р-н, Колтушское с/п, д. Ексолowo, Всеволожское г/п, г. Всеволожск, массив Мендсары, Романовское с/п, п. Романовка, местечко Углово, Юкковское с/п, Кузьмолотовское г/п, Бугровское с/п, Агалатовское с/п, Выборгский р-н, Первомайское с/п, Рощинское с/п, Полянское с/п, п. Поляны, Приморское г/п, п. Рябово |

| Кадастровый номер существующего земельного участка | Местоположение / Адрес существующего земельного участка | Кадастровый номер объекта недвижимого имущества, расположенного на существующем земельном участке | Адрес объекта недвижимого имущества |
|--|---|---|---|
| 1 | 2 | 3 | 4 |
| | | 47:27:0000000:13019 | Ленинградская область, Киришский район, (г.Кириши) - Кировский район - Всеволожский район -Выборгский район (г.Приморск). |
| 47:07:0722001:9 (ЕЗ 47:07:0000000:1) | Ленинградская область, Территория МО "Всеволожский район Ленинградской области", Линии: Ржевка-Заневский пост - ст. Нева, Мельничный Ручей - Невская Дубровка, СПб - Орехово, Ржевка - Ладожское озеро, Ржевка - Горы | 47:07:0722001:18281 | Ленинградская область, р-н Всеволожский |
| | | 47:07:0000000:82503 | Ленинградская область, Всеволожский район |
| | | 47:07:0000000:11304 | Ленинградская область, Всеволожский район, д. б/н |

Таблица 4. Перечень координат характерных точек образуемых земельных участков

| Система координат: МСК 47 (зона 2) | | |
|---|-----------|------------|
| Перечень координат характерных точек границ земельного участка 47:07:0711001:7616:3У1 площадью 1947 кв. м, образуемого из существующего земельного участка 47:07:0711001:7616 | | |
| № точки | Х, м | У, м |
| 1 | 449824,39 | 2224059,42 |
| 2 | 449832,44 | 2224077,83 |
| 3 | 449826,34 | 2224084,69 |
| 4 | 449821,64 | 2224097,32 |
| 5 | 449857,00 | 2224172,55 |
| 6 | 449855,80 | 2224173,09 |
| 7 | 449844,63 | 2224178,16 |
| 8 | 449797,81 | 2224074,65 |
| 9 | 449799,16 | 2224071,81 |
| 10 | 449802,56 | 2224069,02 |
| 11 | 449812,66 | 2224064,58 |
| 1 | 449824,39 | 2224059,42 |
| Перечень координат характерных точек границ земельного участка 47:07:0711002:2:3У1 площадью 226 кв. м, образуемого из существующего земельного участка 47:07:0711002:2 | | |
| № точки | Х, м | У, м |
| 1 | 449436,26 | 2223315,77 |
| 2 | 449451,10 | 2223339,86 |
| 3 | 449443,01 | 2223343,93 |
| 4 | 449429,92 | 2223318,42 |
| 1 | 449436,26 | 2223315,77 |
| Перечень координат характерных точек границ земельного участка 47:07:0711002:30:3У1 площадью 16 кв. м, образуемого из существующего земельного участка 47:07:0711002:30 | | |
| № точки | Х, м | У, м |

| | | |
|---|-----------|------------|
| 1 | 449634,50 | 2223667,51 |
| 2 | 449637,27 | 2223673,14 |
| 3 | 449635,20 | 2223674,20 |
| 4 | 449632,09 | 2223668,54 |
| 1 | 449634,50 | 2223667,51 |
| | | |

Перечень координат характерных точек границ земельного участка 47:07:0712007:122:3У1 площадью 34 кв. м, образуемого из существующего земельного участка 47:07:0712007:122

| № точки | X, м | Y, м |
|---------|-----------|------------|
| 1 | 448303,84 | 2222173,21 |
| 2 | 448293,93 | 2222178,64 |
| 3 | 448291,19 | 2222174,81 |
| 4 | 448292,96 | 2222174,72 |
| 5 | 448295,40 | 2222174,30 |
| 6 | 448297,76 | 2222173,60 |
| 7 | 448300,04 | 2222172,63 |
| 8 | 448302,73 | 2222171,12 |
| 1 | 448303,84 | 2222173,21 |
| | | |

Перечень координат характерных точек границ земельного участка 47:07:0712016:29:3У1 площадью 187 кв. м, образуемого из существующего земельного участка 47:07:0712016:29

| № точки | X, м | Y, м |
|---------|-----------|------------|
| 1 | 448492,47 | 2222953,48 |
| 2 | 448498,97 | 2222974,16 |
| 3 | 448489,58 | 2222973,92 |
| 4 | 448483,21 | 2222956,12 |
| 1 | 448492,47 | 2222953,48 |
| | | |

Перечень координат характерных точек границ земельного участка 47:07:0712011:184:3У1 площадью 78 кв. м, образуемого из существующего земельного участка 47:07:0712011:184

| | | |
|--|--|--|
| | | |
|--|--|--|

| № точки | X, м | Y, м |
|---------|-----------|------------|
| 1 | 448307,24 | 2222283,05 |
| 2 | 448320,73 | 2222316,43 |
| 3 | 448318,99 | 2222316,92 |
| 4 | 448309,84 | 2222294,99 |
| 5 | 448309,42 | 2222295,16 |
| 6 | 448304,57 | 2222284,01 |
| 1 | 448307,24 | 2222283,05 |

Перечень координат характерных точек границ земельного участка 47:07:0712015:17:3У1 площадью 98 кв. м, образуемого из существующего земельного участка 47:07:0712015:17

| № точки | X, м | Y, м |
|---------|-----------|------------|
| 1 | 448576,60 | 2223014,50 |
| 2 | 448594,83 | 2223031,58 |
| 3 | 448592,55 | 2223034,07 |
| 4 | 448573,56 | 2223017,81 |
| 1 | 448576,60 | 2223014,50 |

Перечень координат характерных точек границ земельного участка 47:07:0505003:2:3У1 площадью 479 кв. м, образуемого из существующего земельного участка 47:07:0505003:2

| № точки | X, м | Y, м |
|---------|-----------|------------|
| 1 | 455317,76 | 2225107,04 |
| 2 | 455325,10 | 2225108,29 |
| 3 | 455326,66 | 2225113,92 |
| 4 | 455328,54 | 2225115,09 |
| 5 | 455344,93 | 2225118,09 |
| 6 | 455347,99 | 2225118,64 |
| 7 | 455363,23 | 2225121,13 |
| 8 | 455364,64 | 2225121,37 |
| 9 | 455367,71 | 2225121,84 |
| 10 | 455373,16 | 2225122,72 |

| | | |
|----|-----------|------------|
| 11 | 455382,04 | 2225124,11 |
| 12 | 455384,38 | 2225124,46 |
| 13 | 455396,55 | 2225126,15 |
| 14 | 455398,90 | 2225125,53 |
| 15 | 455402,18 | 2225120,37 |
| 16 | 455410,53 | 2225121,82 |
| 17 | 455409,08 | 2225131,69 |
| 18 | 455316,07 | 2225117,68 |
| 1 | 455317,76 | 2225107,04 |
| | | |

Перечень координат характерных точек границ земельного участка 47:07:0711001:7325:3У1 площадью 742 кв. м, образуемого из существующего земельного участка 47:07:0711001:7325

| № точки | X, м | Y, м |
|---------|-----------|------------|
| 1 | 449665,40 | 2223757,97 |
| 2 | 449668,36 | 2223764,92 |
| 3 | 449679,75 | 2223782,12 |
| 4 | 449711,22 | 2223857,65 |
| 5 | 449704,86 | 2223856,58 |
| 6 | 449698,97 | 2223843,94 |
| 7 | 449687,56 | 2223819,40 |
| 8 | 449688,40 | 2223819,01 |
| 9 | 449684,23 | 2223809,67 |
| 10 | 449683,26 | 2223810,11 |
| 11 | 449679,99 | 2223803,14 |
| 12 | 449678,50 | 2223799,67 |
| 13 | 449662,74 | 2223766,55 |
| 14 | 449659,89 | 2223760,53 |
| 1 | 449665,40 | 2223757,97 |
| | | |

Перечень координат характерных точек границ земельного участка 47:07:0711002:1:3У1 площадью 248 кв. м, образуемого из существующего земельного участка 47:07:0711002:1

| № точки | X, м | Y, м |
|---------|------|------|
| | | |

| | | |
|---|-----------|------------|
| 1 | 449551,51 | 2223510,67 |
| 2 | 449566,05 | 2223538,14 |
| 3 | 449559,63 | 2223541,88 |
| 4 | 449544,04 | 2223514,69 |
| 1 | 449551,51 | 2223510,67 |
| <p>Перечень координат характерных точек границ земельного участка 47:07:0505002:7:ЗУ1 площадью 103 кв. м, образуемого из существующего земельного участка 47:07:0505002:7</p> | | |
| № точки | X, м | Y, м |
| 1 | 455562,89 | 2225184,99 |
| 2 | 455562,43 | 2225188,37 |
| 3 | 455534,88 | 2225184,46 |
| 4 | 455535,40 | 2225180,52 |
| 1 | 455562,89 | 2225184,99 |
| <p>Перечень координат характерных точек границ земельного участка 47:07:0711004:42:ЗУ1 площадью 387 кв. м, образуемого из существующего земельного участка 47:07:0711004:42</p> | | |
| № точки | X, м | Y, м |
| 1 | 449744,48 | 2224027,39 |
| 2 | 449704,01 | 2223939,21 |
| 3 | 449701,71 | 2223940,23 |
| 4 | 449697,67 | 2223931,07 |
| 5 | 449699,96 | 2223930,07 |
| 6 | 449695,59 | 2223920,13 |
| 7 | 449693,44 | 2223920,97 |
| 8 | 449692,77 | 2223919,26 |
| 9 | 449697,88 | 2223917,64 |
| 10 | 449709,81 | 2223944,09 |
| 11 | 449714,02 | 2223953,45 |
| 12 | 449746,88 | 2224026,30 |
| 1 | 449744,48 | 2224027,39 |

Перечень координат характерных точек границ земельного участка 47:07:0711004:884:3У1 площадью 34 кв. м, образуемого из существующего земельного участка 47:07:0711004:884

| № точки | X, м | Y, м |
|---------|-----------|------------|
| 1 | 449645,36 | 2223789,59 |
| 2 | 449648,22 | 2223798,17 |
| 3 | 449643,27 | 2223792,83 |
| 4 | 449630,42 | 2223792,92 |
| 1 | 449645,36 | 2223789,59 |

Перечень координат характерных точек границ земельного участка 47:07:0711002:39:3У1 площадью 147 кв. м, образуемого из существующего земельного участка 47:07:0711002:39

| № точки | X, м | Y, м |
|---------|-----------|------------|
| 1 | 449516,35 | 2223450,34 |
| 2 | 449523,19 | 2223462,07 |
| 3 | 449514,29 | 2223467,37 |
| 4 | 449506,58 | 2223454,78 |
| 5 | 449513,05 | 2223452,27 |
| 1 | 449516,35 | 2223450,34 |

Перечень координат характерных точек границ земельного участка 47:07:0712008:10:3У1 площадью 206 кв. м, образуемого из существующего земельного участка 47:07:0712008:10

| № точки | X, м | Y, м |
|---------|-----------|------------|
| 1 | 447999,40 | 2221929,21 |
| 2 | 448017,80 | 2221945,27 |
| 3 | 448033,31 | 2221958,29 |
| 4 | 448037,16 | 2221956,94 |
| 5 | 448040,93 | 2221960,30 |
| 6 | 448036,65 | 2221965,63 |

| | | |
|--|-----------|------------|
| 7 | 447996,47 | 2221931,76 |
| 1 | 447999,40 | 2221929,21 |
| Перечень координат характерных точек границ земельного участка 47:07:0505003:92:3У1 площадью 134 кв. м, образуемого из существующего земельного участка 47:07:0505003:92 | | |
| № точки | X, м | Y, м |
| 1 | 455583,49 | 2225156,35 |
| 2 | 455602,09 | 2225157,79 |
| 3 | 455604,75 | 2225158,31 |
| 4 | 455603,51 | 2225165,20 |
| 5 | 455582,59 | 2225161,62 |
| 1 | 455583,49 | 2225156,35 |
| Перечень координат характерных точек границ земельного участка 47:07:0505002:2:3У1 площадью 272 кв. м, образуемого из существующего земельного участка 47:07:0505002:2 | | |
| № точки | X, м | Y, м |
| 1 | 455171,21 | 2225132,98 |
| 2 | 455158,30 | 2225131,15 |
| 3 | 455156,14 | 2225126,14 |
| 4 | 455151,24 | 2225119,42 |
| 5 | 455139,40 | 2225111,20 |
| 6 | 455164,26 | 2225115,22 |
| 7 | 455171,06 | 2225132,77 |
| 1 | 455171,21 | 2225132,98 |
| Перечень координат характерных точек границ земельного участка 47:07:0505002:2:3У2 площадью 214 кв. м, образуемого из существующего земельного участка 47:07:0505002:2 | | |

| № точки | X, м | Y, м |
|---------|-----------|------------|
| 1 | 455290,54 | 2225136,60 |
| 2 | 455280,84 | 2225137,01 |
| 3 | 455272,75 | 2225141,49 |
| 4 | 455267,84 | 2225146,66 |
| 5 | 455254,20 | 2225144,73 |
| 6 | 455263,75 | 2225135,14 |
| 7 | 455264,35 | 2225132,06 |
| 1 | 455290,54 | 2225136,60 |
| | | |

Перечень координат характерных точек границ земельного участка 47:07:0516001:18:3У1 площадью 381 кв. м, образуемого из существующего земельного участка 47:07:0516001:18

| № точки | X, м | Y, м |
|---------|-----------|------------|
| 1 | 452469,51 | 2224881,39 |
| 2 | 452494,62 | 2224882,74 |
| 3 | 452492,19 | 2224897,71 |
| 4 | 452467,06 | 2224896,49 |
| 1 | 452469,51 | 2224881,39 |
| | | |

Перечень координат характерных точек границ земельного участка 47:07:0712009:31:3У1 площадью 409 кв. м, образуемого из существующего земельного участка 47:07:0712009:31

| № точки | X, м | Y, м |
|---------|-----------|------------|
| 1 | 448044,19 | 2222005,91 |
| 2 | 448036,74 | 2222015,38 |
| 3 | 448010,64 | 2221992,22 |
| 4 | 448010,87 | 2221991,62 |
| 5 | 448018,34 | 2221983,55 |
| 1 | 448044,19 | 2222005,91 |
| | | |

Перечень координат характерных точек границ земельного участка 47:07:0712011:168:ЗУ1 площадью 275 кв. м, образуемого из существующего земельного участка 47:07:0712011:168

| № точки | X, м | Y, м |
|---------|-----------|------------|
| 1 | 448335,48 | 2222382,41 |
| 2 | 448329,57 | 2222369,58 |
| 3 | 448324,36 | 2222356,48 |
| 4 | 448325,90 | 2222355,86 |
| 5 | 448330,02 | 2222355,75 |
| 6 | 448335,71 | 2222356,38 |
| 7 | 448344,51 | 2222379,20 |
| 8 | 448339,62 | 2222380,94 |
| 1 | 448335,48 | 2222382,41 |

Перечень координат характерных точек границ земельного участка 47:07:0722001:36041:ЗУ1 площадью 1549 кв. м, образуемого из существующего земельного участка 47:07:0722001:36041

| № точки | X, м | Y, м |
|---------|-----------|------------|
| 1 | 449230,91 | 2223073,70 |
| 2 | 449228,69 | 2223088,17 |
| 3 | 449228,82 | 2223093,33 |
| 4 | 449230,32 | 2223098,27 |
| 5 | 449232,80 | 2223102,26 |
| 6 | 449233,07 | 2223105,48 |
| 7 | 449236,50 | 2223105,19 |
| 8 | 449264,91 | 2223116,55 |
| 9 | 449279,92 | 2223130,78 |
| 10 | 449310,52 | 2223159,92 |
| 11 | 449309,76 | 2223161,21 |
| 12 | 449281,45 | 2223144,52 |
| 13 | 449220,75 | 2223124,86 |
| 1 | 449230,91 | 2223073,70 |

Перечень координат характерных точек границ земельного участка 47:07:0722001:36041:3У2 площадью 44 кв. м, образуемого из существующего земельного участка 47:07:0722001:36041

| № точки | X, м | Y, м |
|---------|-----------|------------|
| 1 | 449286,74 | 2223123,46 |
| 2 | 449319,10 | 2223151,21 |
| 3 | 449318,87 | 2223151,46 |
| 4 | 449314,74 | 2223150,13 |
| 1 | 449286,74 | 2223123,46 |

Перечень координат характерных точек границ земельного участка 47:07:0712015:416:3У1 площадью 130 кв. м, образуемого из существующего земельного участка 47:07:0712015:416

| № точки | X, м | Y, м |
|---------|-----------|------------|
| 1 | 448600,33 | 2223084,03 |
| 2 | 448595,90 | 2223082,58 |
| 3 | 448591,23 | 2223082,39 |
| 4 | 448586,69 | 2223083,47 |
| 5 | 448580,09 | 2223087,64 |
| 6 | 448575,72 | 2223084,82 |
| 7 | 448580,63 | 2223076,09 |
| 8 | 448585,15 | 2223074,84 |
| 1 | 448600,33 | 2223084,03 |

Перечень координат характерных точек границ земельного участка 47:07:0712015:65:3У1 площадью 710 кв. м, образуемого из существующего земельного участка 47:07:0712015:65

| № точки | X, м | Y, м |
|---------|-----------|------------|
| 1 | 448780,75 | 2223080,44 |
| 2 | 448802,22 | 2223078,34 |
| 3 | 448816,83 | 2223077,54 |
| 4 | 448818,68 | 2223086,05 |

| | | |
|---|-----------|------------|
| 5 | 448819,72 | 2223091,94 |
| 6 | 448781,85 | 2223103,30 |
| 7 | 448781,68 | 2223098,08 |
| 1 | 448780,75 | 2223080,44 |
| | | |

Перечень координат характерных точек границ земельного участка 47:07:0712004:8:3У1 площадью 111 кв. м, образуемого из существующего земельного участка 47:07:0712004:8

| № точки | X, м | Y, м |
|---------|-----------|------------|
| 1 | 448515,11 | 2222680,52 |
| 2 | 448520,00 | 2222700,92 |
| 3 | 448521,60 | 2222704,44 |
| 4 | 448517,58 | 2222705,95 |
| 5 | 448510,60 | 2222687,00 |
| 1 | 448515,11 | 2222680,52 |
| | | |

Перечень координат характерных точек границ земельного участка 47:07:0712007:191:3У1 площадью 167 кв. м, образуемого из существующего земельного участка 47:07:0712007:191

| № точки | X, м | Y, м |
|---------|-----------|------------|
| 1 | 448318,21 | 2222203,37 |
| 2 | 448323,29 | 2222211,88 |
| 3 | 448310,99 | 2222219,23 |
| 4 | 448315,34 | 2222231,13 |
| 5 | 448304,92 | 2222211,13 |
| 1 | 448318,21 | 2222203,37 |
| | | |

Перечень координат характерных точек границ земельного участка 47:07:0711002:48:3У1 площадью 125 кв. м, образуемого из существующего земельного участка 47:07:0711002:48

| № точки | X, м | Y, м |
|---------|-----------|------------|
| 1 | 449424,07 | 2223296,96 |
| | | |

| | | |
|---|-----------|------------|
| 2 | 449436,26 | 2223315,77 |
| 3 | 449429,92 | 2223318,42 |
| 4 | 449420,11 | 2223299,17 |
| 1 | 449424,07 | 2223296,96 |
| | | |

Перечень координат характерных точек границ земельного участка 47:07:0722001:36043:3У1 площадью 63 кв. м, образуемого из существующего земельного участка 47:07:0722001:36043

| № точки | X, м | Y, м |
|---------|-----------|------------|
| 1 | 449264,91 | 2223116,55 |
| 2 | 449284,07 | 2223126,33 |
| 3 | 449279,92 | 2223130,78 |
| 1 | 449264,91 | 2223116,55 |
| | | |

Перечень координат характерных точек границ земельного участка 47:07:0000000:90329:3У1 площадью 34 кв. м, образуемого из существующего земельного участка 47:07:0000000:90329

| № точки | X, м | Y, м |
|---------|-----------|------------|
| 1 | 448409,68 | 2222517,15 |
| 2 | 448411,18 | 2222520,63 |
| 3 | 448401,53 | 2222524,96 |
| 4 | 448400,54 | 2222522,51 |
| 1 | 448409,68 | 2222517,15 |
| | | |

Перечень координат характерных точек границ земельного участка 47:07:0711002:77:3У1 площадью 748 кв. м, образуемого из существующего земельного участка 47:07:0711002:77

| № точки | X, м | Y, м |
|---------|-----------|------------|
| 1 | 449328,69 | 2223158,42 |
| 2 | 449343,67 | 2223173,12 |
| 3 | 449355,51 | 2223186,75 |

| | | |
|---|-----------|------------|
| 4 | 449367,20 | 2223203,24 |
| 5 | 449376,87 | 2223220,15 |
| 6 | 449374,27 | 2223221,70 |
| 7 | 449321,38 | 2223168,06 |
| 1 | 449328,69 | 2223158,42 |
| | | |

Перечень координат характерных точек границ земельного участка 47:07:0712016:30:3У1 площадью 138 кв. м, образуемого из существующего земельного участка 47:07:0712016:30

| № точки | X, м | Y, м |
|---------|-----------|------------|
| 1 | 448483,21 | 2222956,12 |
| 2 | 448480,73 | 2222949,18 |
| 3 | 448486,74 | 2222941,09 |
| 4 | 448481,33 | 2222922,70 |
| 5 | 448482,61 | 2222922,06 |
| 6 | 448492,47 | 2222953,48 |
| 1 | 448483,21 | 2222956,12 |
| | | |

Перечень координат характерных точек границ земельного участка 47:07:0722001:36042:3У1 площадью 11113 кв. м, образуемого из существующего земельного участка 47:07:0722001:36042

| № точки | X, м | Y, м |
|---------|-----------|------------|
| 1 | 449190,95 | 2223120,83 |
| 2 | 449149,47 | 2223116,38 |
| 3 | 448930,06 | 2223112,83 |
| 4 | 448825,75 | 2223110,79 |
| 5 | 448823,09 | 2223095,77 |
| 6 | 448819,48 | 2223077,40 |
| 7 | 448849,80 | 2223077,97 |
| 8 | 448853,24 | 2223078,15 |
| 9 | 448854,80 | 2223078,13 |
| 10 | 448858,24 | 2223078,31 |
| 11 | 448942,69 | 2223078,99 |

| | | |
|----|-----------|------------|
| 12 | 448962,84 | 2223079,55 |
| 13 | 448983,07 | 2223080,95 |
| 14 | 449003,28 | 2223083,58 |
| 15 | 449023,27 | 2223087,00 |
| 16 | 449043,08 | 2223089,88 |
| 17 | 449062,90 | 2223092,04 |
| 18 | 449082,51 | 2223093,75 |
| 19 | 449117,31 | 2223092,16 |
| 20 | 449140,38 | 2223092,44 |
| 21 | 449140,48 | 2223082,35 |
| 22 | 449178,77 | 2223082,95 |
| 23 | 449178,60 | 2223093,87 |
| 24 | 449184,89 | 2223093,82 |
| 25 | 449189,88 | 2223092,53 |
| 26 | 449194,36 | 2223089,96 |
| 27 | 449197,75 | 2223086,58 |
| 1 | 449190,95 | 2223120,83 |
| | | |

Перечень координат характерных точек границ земельного участка 47:07:0711002:50:3У1 площадью 423 кв. м, образуемого из существующего земельного участка 47:07:0711002:50

| № точки | X, м | Y, м |
|---------|-----------|------------|
| 1 | 449523,19 | 2223462,07 |
| 2 | 449545,85 | 2223500,58 |
| 3 | 449537,60 | 2223504,02 |
| 4 | 449528,61 | 2223489,95 |
| 5 | 449514,29 | 2223467,37 |
| 1 | 449523,19 | 2223462,07 |
| | | |

Перечень координат характерных точек границ земельного участка 47:07:0712007:101:3У1 площадью 151 кв. м, образуемого из существующего земельного участка 47:07:0712007:101

| № точки | X, м | Y, м |
|---------|------|------|
| | | |

| | | |
|---|-----------|------------|
| 1 | 448150,80 | 2222048,83 |
| 2 | 448157,05 | 2222054,19 |
| 3 | 448155,68 | 2222059,02 |
| 4 | 448157,94 | 2222063,45 |
| 5 | 448192,91 | 2222092,42 |
| 6 | 448191,39 | 2222094,10 |
| 7 | 448175,54 | 2222080,84 |
| 8 | 448171,65 | 2222077,43 |
| 9 | 448146,35 | 2222052,94 |
| 1 | 448150,80 | 2222048,83 |
| | | |

Перечень координат характерных точек границ земельного участка 47:07:0516001:336:3У1 площадью 1459 кв. м, образуемого из существующего земельного участка 47:07:0516001:336

| № точки | X, м | Y, м |
|---------|-----------|------------|
| 1 | 454011,23 | 2225049,80 |
| 2 | 454114,57 | 2225054,68 |
| 3 | 454104,92 | 2225059,06 |
| 4 | 454100,39 | 2225071,11 |
| 5 | 454077,89 | 2225070,82 |
| 6 | 454073,35 | 2225058,55 |
| 7 | 454061,59 | 2225052,82 |
| 8 | 454046,24 | 2225052,30 |
| 9 | 454045,88 | 2225071,98 |
| 10 | 454043,19 | 2225074,19 |
| 11 | 454029,61 | 2225074,00 |
| 12 | 454027,86 | 2225077,57 |
| 13 | 454024,83 | 2225078,61 |
| 14 | 454015,81 | 2225078,57 |
| 15 | 454012,58 | 2225077,42 |
| 16 | 454010,86 | 2225073,44 |
| 1 | 454011,23 | 2225049,80 |
| | | |

Перечень координат характерных точек границ земельного участка 47:07:0516001:336:3У2 площадью 348 кв. м, образуемого из существующего земельного участка 47:07:0516001:336

| № точки | X, м | Y, м |
|---------|-----------|------------|
| 1 | 451943,33 | 2224900,30 |
| 2 | 451936,27 | 2224899,96 |
| 3 | 451923,51 | 2224898,78 |
| 4 | 451893,35 | 2224897,18 |
| 5 | 451894,20 | 2224889,57 |
| 6 | 451913,18 | 2224891,42 |
| 7 | 451944,08 | 2224893,55 |
| 1 | 451943,33 | 2224900,30 |

Перечень координат характерных точек границ земельного участка 47:07:0712009:375:3У1 площадью 40 кв. м, образуемого из существующего земельного участка 47:07:0712009:375

| № точки | X, м | Y, м |
|---------|-----------|------------|
| 1 | 448066,48 | 2222040,02 |
| 2 | 448081,25 | 2222053,55 |
| 3 | 448080,43 | 2222054,39 |
| 4 | 448058,71 | 2222035,00 |
| 5 | 448059,75 | 2222033,85 |
| 1 | 448066,48 | 2222040,02 |

Перечень координат характерных точек границ земельного участка 47:07:0712012:33:3У1 площадью 232 кв. м, образуемого из существующего земельного участка 47:07:0712012:33

| № точки | X, м | Y, м |
|---------|-----------|------------|
| 1 | 448472,05 | 2222748,26 |
| 2 | 448471,50 | 2222740,27 |

| | | |
|---|-----------|------------|
| 3 | 448463,83 | 2222729,60 |
| 4 | 448460,67 | 2222717,06 |
| 5 | 448463,02 | 2222716,34 |
| 6 | 448475,25 | 2222730,64 |
| 7 | 448478,70 | 2222742,23 |
| 8 | 448479,11 | 2222747,04 |
| 1 | 448472,05 | 2222748,26 |
| | | |

Перечень координат характерных точек границ земельного участка 47:07:0711003:14:3У1 площадью 153 кв. м, образуемого из существующего земельного участка 47:07:0711003:14

| № точки | X, м | Y, м |
|---------|-----------|------------|
| 1 | 449490,60 | 2223477,56 |
| 2 | 449506,30 | 2223503,21 |
| 3 | 449502,31 | 2223506,07 |
| 4 | 449486,16 | 2223480,39 |
| 1 | 449490,60 | 2223477,56 |
| | | |

Перечень координат характерных точек границ земельного участка 47:07:0711003:72:3У1 площадью 150 кв. м, образуемого из существующего земельного участка 47:07:0711003:72

| № точки | X, м | Y, м |
|---------|-----------|------------|
| 1 | 449468,23 | 2223445,79 |
| 2 | 449466,16 | 2223447,15 |
| 3 | 449446,35 | 2223414,89 |
| 4 | 449450,54 | 2223412,62 |
| 5 | 449453,57 | 2223417,16 |
| 6 | 449455,83 | 2223422,34 |
| 7 | 449457,68 | 2223425,18 |
| 8 | 449461,12 | 2223431,03 |
| 1 | 449468,23 | 2223445,79 |
| | | |

Перечень координат характерных точек границ земельного участка 47:07:0711003:9:ЗУ1 площадью 68 кв. м, образуемого из существующего земельного участка 47:07:0711003:9

| № точки | X, м | Y, м |
|---------|-----------|------------|
| 1 | 449370,42 | 2223283,96 |
| 2 | 449367,18 | 2223286,05 |
| 3 | 449355,29 | 2223267,19 |
| 4 | 449358,01 | 2223266,84 |
| 1 | 449370,42 | 2223283,96 |

Перечень координат характерных точек границ земельного участка 47:07:0712011:128:ЗУ1 площадью 246 кв. м, образуемого из существующего земельного участка 47:07:0712011:128

| № точки | X, м | Y, м |
|---------|-----------|------------|
| 1 | 448370,35 | 2222426,75 |
| 2 | 448379,09 | 2222449,09 |
| 3 | 448375,35 | 2222454,24 |
| 4 | 448371,80 | 2222455,30 |
| 5 | 448361,41 | 2222430,85 |
| 1 | 448370,35 | 2222426,75 |

Перечень координат характерных точек границ земельного участка 47:07:0712011:3:ЗУ1 площадью 417 кв. м, образуемого из существующего земельного участка 47:07:0712011:3

| № точки | X, м | Y, м |
|---------|-----------|------------|
| 1 | 448303,19 | 2222284,51 |
| 2 | 448302,27 | 2222282,34 |
| 3 | 448289,53 | 2222257,00 |
| 4 | 448287,46 | 2222254,36 |
| 5 | 448280,46 | 2222251,40 |

| | | |
|---|-----------|------------|
| 6 | 448277,53 | 2222252,14 |
| 7 | 448266,36 | 2222256,50 |
| 8 | 448264,84 | 2222253,46 |
| 9 | 448285,04 | 2222245,68 |
| 10 | 448294,63 | 2222246,35 |
| 11 | 448309,39 | 2222282,28 |
| 12 | 448307,24 | 2222283,05 |
| 1 | 448303,19 | 2222284,51 |
| Перечень координат характерных точек границ земельного участка 47:07:0712011:3:3У2 площадью 39 кв. м, образуемого из существующего земельного участка 47:07:0712011:3 | | |
| № точки | X, м | Y, м |
| 1 | 448325,59 | 2222332,49 |
| 2 | 448325,47 | 2222332,82 |
| 3 | 448322,68 | 2222332,94 |
| 4 | 448317,17 | 2222317,44 |
| 5 | 448318,89 | 2222316,95 |
| 1 | 448325,59 | 2222332,49 |
| Перечень координат характерных точек границ земельного участка 47:07:0712006:89:3У1 площадью 93 кв. м, образуемого из существующего земельного участка 47:07:0712006:89 | | |
| № точки | X, м | Y, м |
| 1 | 448369,43 | 2222356,53 |
| 2 | 448375,26 | 2222370,22 |
| 3 | 448368,77 | 2222371,84 |
| 4 | 448365,50 | 2222363,27 |
| 5 | 448363,65 | 2222358,41 |
| 6 | 448366,81 | 2222357,38 |
| 1 | 448369,43 | 2222356,53 |
| Перечень координат характерных точек границ земельного участка 47:07:0712015:419:3У1 площадью 56 кв. м, образуемого из существующего земельного участка 47:07:0712015:419 | | |

| № точки | X, м | Y, м |
|---------|-----------|------------|
| 1 | 448655,72 | 2223070,09 |
| 2 | 448670,71 | 2223075,29 |
| 3 | 448660,66 | 2223077,33 |
| 4 | 448656,59 | 2223077,09 |
| 5 | 448655,74 | 2223070,99 |
| 1 | 448655,72 | 2223070,09 |

Перечень координат характерных точек границ земельного участка 47:07:0711002:51:3У1 площадью 439 кв. м, образуемого из существующего земельного участка 47:07:0711002:51

| № точки | X, м | Y, м |
|---------|-----------|------------|
| 1 | 449399,57 | 2223258,83 |
| 2 | 449424,07 | 2223296,96 |
| 3 | 449420,11 | 2223299,17 |
| 4 | 449429,92 | 2223318,42 |
| 5 | 449427,72 | 2223319,59 |
| 6 | 449392,90 | 2223262,41 |
| 1 | 449399,57 | 2223258,83 |

Перечень координат характерных точек границ земельного участка 47:07:0722001:36044:3У1 площадью 1579 кв. м, образуемого из существующего земельного участка 47:07:0722001:36044

| № точки | X, м | Y, м |
|---------|-----------|------------|
| 1 | 449201,42 | 2223068,10 |
| 2 | 449230,91 | 2223073,70 |
| 3 | 449220,75 | 2223124,86 |
| 4 | 449216,92 | 2223123,61 |
| 5 | 449190,95 | 2223120,83 |
| 1 | 449201,42 | 2223068,10 |

Перечень координат характерных точек границ земельного участка 47:07:0711002:38:3У1 площадью 191 кв. м, образуемого из существующего земельного участка 47:07:0711002:38

| № точки | X, м | Y, м |
|---------|-----------|------------|
| 1 | 449566,06 | 2223538,15 |
| 2 | 449579,25 | 2223563,45 |
| 3 | 449574,32 | 2223566,24 |
| 4 | 449574,05 | 2223566,39 |
| 5 | 449559,63 | 2223541,90 |
| 1 | 449566,06 | 2223538,15 |

Перечень координат характерных точек границ земельного участка 47:07:0712011:92:3У1 площадью 219 кв. м, образуемого из существующего земельного участка 47:07:0712011:92

| № точки | X, м | Y, м |
|---------|-----------|------------|
| 1 | 448407,74 | 2222539,33 |
| 2 | 448408,91 | 2222543,82 |
| 3 | 448411,16 | 2222551,07 |
| 4 | 448413,32 | 2222552,42 |
| 5 | 448418,58 | 2222569,16 |
| 6 | 448420,83 | 2222576,45 |
| 7 | 448421,86 | 2222577,03 |
| 8 | 448422,43 | 2222581,52 |
| 9 | 448425,67 | 2222595,83 |
| 10 | 448422,57 | 2222596,47 |
| 11 | 448415,60 | 2222578,32 |
| 12 | 448414,47 | 2222568,74 |
| 13 | 448405,96 | 2222539,68 |
| 1 | 448407,74 | 2222539,33 |

Перечень координат характерных точек границ земельного участка 47:07:0722001:36045:3У1 площадью 593 кв. м, образуемого из существующего земельного участка 47:07:0722001:36045

| № точки | X, м | Y, м |
|---------|-----------|------------|
| 1 | 449286,74 | 2223123,46 |
| 2 | 449314,74 | 2223150,13 |
| 3 | 449318,87 | 2223151,46 |
| 4 | 449319,10 | 2223151,21 |
| 5 | 449328,69 | 2223158,42 |
| 6 | 449321,38 | 2223168,06 |
| 7 | 449309,76 | 2223161,21 |
| 8 | 449310,52 | 2223159,92 |
| 9 | 449279,92 | 2223130,78 |
| 10 | 449284,07 | 2223126,33 |
| 1 | 449286,74 | 2223123,46 |

Перечень координат характерных точек границ земельного участка 47:07:0722001:109019:3У1 площадью 15080 кв. м, образуемого из существующего земельного участка 47:07:0722001:109019

| № точки | X, м | Y, м |
|---------|-----------|------------|
| 1 | 451926,30 | 2224851,46 |
| 2 | 451924,90 | 2224861,33 |
| 3 | 451211,46 | 2224828,24 |
| 4 | 451207,14 | 2224827,77 |
| 5 | 451197,15 | 2224826,77 |
| 6 | 451187,13 | 2224825,91 |
| 7 | 451165,94 | 2224824,48 |
| 8 | 451166,33 | 2224816,43 |
| 9 | 451230,39 | 2224815,78 |
| 10 | 451230,47 | 2224818,19 |
| 11 | 451239,90 | 2224817,88 |
| 12 | 451239,82 | 2224815,37 |
| 13 | 451297,55 | 2224812,93 |
| 14 | 451297,52 | 2224815,76 |
| 15 | 451300,97 | 2224815,79 |
| 16 | 451301,00 | 2224812,86 |
| 17 | 451371,54 | 2224810,08 |

| | | |
|----|-----------|------------|
| 18 | 451371,63 | 2224813,01 |
| 19 | 451381,06 | 2224812,71 |
| 20 | 451380,96 | 2224809,66 |
| 21 | 451399,31 | 2224808,83 |
| 22 | 451441,93 | 2224810,32 |
| 23 | 451441,90 | 2224813,77 |
| 24 | 451445,35 | 2224813,80 |
| 25 | 451445,38 | 2224810,35 |
| 26 | 451484,39 | 2224812,45 |
| 27 | 451513,15 | 2224814,51 |
| 28 | 451512,92 | 2224817,71 |
| 29 | 451522,33 | 2224818,40 |
| 30 | 451522,56 | 2224815,25 |
| 31 | 451560,29 | 2224817,95 |
| 32 | 451576,56 | 2224819,67 |
| 33 | 451593,25 | 2224815,23 |
| 34 | 451619,55 | 2224818,50 |
| 35 | 451631,48 | 2224827,26 |
| 36 | 451652,28 | 2224830,21 |
| 37 | 451651,94 | 2224833,23 |
| 38 | 451655,37 | 2224833,61 |
| 39 | 451655,68 | 2224830,82 |
| 40 | 451666,16 | 2224832,69 |
| 41 | 451711,62 | 2224837,87 |
| 42 | 451711,19 | 2224840,86 |
| 43 | 451720,53 | 2224842,20 |
| 44 | 451721,02 | 2224838,78 |
| 45 | 451736,30 | 2224840,53 |
| 46 | 451736,81 | 2224835,23 |
| 47 | 451737,72 | 2224833,12 |
| 48 | 451739,86 | 2224832,27 |
| 49 | 451766,43 | 2224832,65 |
| 50 | 451768,54 | 2224833,56 |
| 51 | 451769,39 | 2224835,70 |
| 52 | 451769,90 | 2224842,27 |
| 53 | 451773,95 | 2224842,74 |
| 54 | 451773,91 | 2224845,40 |

| | | |
|----|-----------|------------|
| 55 | 451777,36 | 2224845,45 |
| 56 | 451777,39 | 2224843,14 |
| 57 | 451792,93 | 2224844,57 |
| 58 | 451808,92 | 2224844,73 |
| 59 | 451832,10 | 2224846,40 |
| 60 | 451838,02 | 2224846,49 |
| 61 | 451844,64 | 2224845,31 |
| 62 | 451850,98 | 2224840,67 |
| 63 | 451854,16 | 2224830,60 |
| 64 | 451883,17 | 2224833,44 |
| 65 | 451884,58 | 2224841,55 |
| 66 | 451890,40 | 2224847,37 |
| 67 | 451900,78 | 2224849,90 |
| 68 | 451925,98 | 2224851,43 |
| 1 | 451926,30 | 2224851,46 |

Перечень координат характерных точек границ земельного участка 47:07:0722001:109019:3У2 площадью 1632 кв. м, образуемого из существующего земельного участка 47:07:0722001:109019

| № точки | X, м | Y, м |
|---------|-----------|------------|
| 1 | 451064,13 | 2224816,89 |
| 2 | 451063,95 | 2224820,62 |
| 3 | 451057,16 | 2224820,31 |
| 4 | 451037,19 | 2224819,38 |
| 5 | 451033,24 | 2224819,16 |
| 6 | 451027,22 | 2224818,84 |
| 7 | 451026,84 | 2224818,82 |
| 8 | 451020,71 | 2224818,49 |
| 9 | 451016,20 | 2224818,25 |
| 10 | 451014,56 | 2224818,16 |
| 11 | 451008,41 | 2224817,84 |
| 12 | 451002,27 | 2224817,52 |
| 13 | 450997,25 | 2224817,26 |
| 14 | 450996,12 | 2224817,20 |
| 15 | 450992,95 | 2224817,03 |

| | | |
|----|-----------|------------|
| 16 | 450992,00 | 2224816,99 |
| 17 | 450989,98 | 2224816,88 |
| 18 | 450988,87 | 2224816,82 |
| 19 | 450987,26 | 2224816,74 |
| 20 | 450986,57 | 2224816,71 |
| 21 | 450983,82 | 2224816,58 |
| 22 | 450983,37 | 2224816,56 |
| 23 | 450979,71 | 2224816,38 |
| 24 | 450977,87 | 2224816,29 |
| 25 | 450977,42 | 2224816,27 |
| 26 | 450975,26 | 2224816,17 |
| 27 | 450973,27 | 2224816,06 |
| 28 | 450972,35 | 2224816,03 |
| 29 | 450966,87 | 2224815,77 |
| 30 | 450963,63 | 2224815,61 |
| 31 | 450961,96 | 2224815,53 |
| 32 | 450961,38 | 2224815,51 |
| 33 | 450958,78 | 2224815,38 |
| 34 | 450956,77 | 2224815,27 |
| 35 | 450937,35 | 2224814,20 |
| 36 | 450898,70 | 2224811,72 |
| 37 | 450897,42 | 2224811,64 |
| 38 | 450887,44 | 2224811,15 |
| 39 | 450859,31 | 2224809,30 |
| 40 | 450837,57 | 2224807,86 |
| 41 | 450824,77 | 2224806,98 |
| 42 | 450823,51 | 2224806,92 |
| 43 | 450821,11 | 2224806,79 |
| 44 | 450818,56 | 2224806,61 |
| 45 | 450817,76 | 2224806,56 |
| 46 | 450817,56 | 2224806,54 |
| 47 | 450816,93 | 2224806,54 |
| 48 | 450816,27 | 2224806,47 |
| 49 | 450815,66 | 2224806,46 |
| 50 | 450813,35 | 2224806,19 |
| 51 | 450807,53 | 2224806,04 |
| 52 | 450807,26 | 2224806,01 |

| | | |
|----|-----------|------------|
| 53 | 450797,68 | 2224805,55 |
| 54 | 450792,40 | 2224804,90 |
| 55 | 450787,12 | 2224803,99 |
| 56 | 450782,59 | 2224804,79 |
| 57 | 450777,62 | 2224804,52 |
| 58 | 450767,75 | 2224803,95 |
| 59 | 450761,99 | 2224803,20 |
| 60 | 450761,71 | 2224803,18 |
| 61 | 450757,46 | 2224803,40 |
| 62 | 450747,80 | 2224803,06 |
| 63 | 450742,04 | 2224802,06 |
| 64 | 450737,56 | 2224801,90 |
| 65 | 450727,48 | 2224802,10 |
| 66 | 450716,75 | 2224802,15 |
| 67 | 450714,66 | 2224802,05 |
| 68 | 450712,67 | 2224801,93 |
| 69 | 450707,66 | 2224801,67 |
| 70 | 450696,94 | 2224801,19 |
| 71 | 450687,75 | 2224800,77 |
| 72 | 450670,78 | 2224799,08 |
| 73 | 450667,85 | 2224798,39 |
| 74 | 450667,01 | 2224798,13 |
| 75 | 450666,14 | 2224797,80 |
| 76 | 450665,37 | 2224797,48 |
| 77 | 450664,66 | 2224797,12 |
| 78 | 450663,93 | 2224796,71 |
| 79 | 450663,74 | 2224796,59 |
| 80 | 450662,96 | 2224796,05 |
| 81 | 450662,24 | 2224795,49 |
| 82 | 450661,53 | 2224794,85 |
| 83 | 450660,83 | 2224794,17 |
| 84 | 450660,20 | 2224793,48 |
| 85 | 450659,68 | 2224792,83 |
| 86 | 450659,26 | 2224792,11 |
| 87 | 450658,84 | 2224791,26 |
| 88 | 450658,51 | 2224790,47 |
| 89 | 450658,28 | 2224789,64 |

| | | |
|-----|-----------|------------|
| 90 | 450658,09 | 2224788,71 |
| 91 | 450657,96 | 2224787,76 |
| 92 | 450657,88 | 2224786,81 |
| 93 | 450657,86 | 2224784,73 |
| 94 | 450660,40 | 2224789,76 |
| 95 | 450661,73 | 2224791,13 |
| 96 | 450664,86 | 2224793,40 |
| 97 | 450668,06 | 2224794,67 |
| 98 | 450670,99 | 2224795,36 |
| 99 | 450716,96 | 2224798,42 |
| 100 | 450737,77 | 2224798,18 |
| 101 | 450742,24 | 2224798,34 |
| 102 | 450748,01 | 2224799,33 |
| 103 | 450757,67 | 2224799,67 |
| 104 | 450762,20 | 2224799,48 |
| 105 | 450767,96 | 2224800,23 |
| 106 | 450782,80 | 2224801,04 |
| 107 | 450787,33 | 2224800,23 |
| 108 | 450797,88 | 2224801,80 |
| 1 | 451064,13 | 2224816,89 |
| | | |

Перечень координат характерных точек границ земельного участка 47:07:0711002:6:3У1 площадью 103 кв. м, образуемого из существующего земельного участка 47:07:0711002:6

| № точки | X, м | Y, м |
|---------|-----------|------------|
| 1 | 449545,85 | 2223500,58 |
| 2 | 449551,51 | 2223510,67 |
| 3 | 449544,19 | 2223514,62 |
| 4 | 449537,60 | 2223504,02 |
| 1 | 449545,85 | 2223500,58 |
| | | |

Перечень координат характерных точек границ земельного участка 47:07:0711004:13:3У1 площадью 23 кв. м, образуемого из существующего земельного участка 47:07:0711004:13

| № точки | X, м | Y, м |
|---------|-----------|------------|
| 1 | 449846,74 | 2224272,87 |
| 2 | 449848,64 | 2224276,95 |
| 3 | 449840,88 | 2224277,77 |
| 4 | 449840,59 | 2224275,10 |
| 5 | 449844,24 | 2224274,35 |
| 1 | 449846,74 | 2224272,87 |

Перечень координат характерных точек границ земельного участка 47:07:0712009:48:3У1 площадью 660 кв. м, образуемого из существующего земельного участка 47:07:0712009:48

| № точки | X, м | Y, м |
|---------|-----------|------------|
| 1 | 448235,27 | 2222153,46 |
| 2 | 448242,88 | 2222159,09 |
| 3 | 448250,96 | 2222167,43 |
| 4 | 448251,14 | 2222167,62 |
| 5 | 448246,77 | 2222171,66 |
| 6 | 448245,92 | 2222171,96 |
| 7 | 448245,73 | 2222171,77 |
| 8 | 448243,15 | 2222174,38 |
| 9 | 448243,24 | 2222174,48 |
| 10 | 448233,48 | 2222186,03 |
| 11 | 448225,24 | 2222177,92 |
| 12 | 448211,09 | 2222165,03 |
| 13 | 448206,38 | 2222162,24 |
| 14 | 448198,24 | 2222155,68 |
| 15 | 448202,00 | 2222151,67 |
| 16 | 448221,33 | 2222168,00 |
| 17 | 448221,67 | 2222167,68 |
| 18 | 448224,84 | 2222164,65 |
| 19 | 448225,75 | 2222162,94 |
| 20 | 448226,47 | 2222161,32 |
| 1 | 448235,27 | 2222153,46 |

Перечень координат характерных точек границ земельного участка 47:07:0000000:91532:3У1 площадью 49756 кв. м, образуемого из существующего земельного участка 47:07:0000000:91532

| № точки | X, м | Y, м |
|---------|-----------|------------|
| 1 | 449906,43 | 2224286,94 |
| 2 | 449876,04 | 2224300,86 |
| 3 | 449746,86 | 2224026,25 |
| 4 | 449714,02 | 2223953,45 |
| 5 | 449719,47 | 2223950,92 |
| 6 | 449715,30 | 2223941,58 |
| 7 | 449709,81 | 2223944,09 |
| 8 | 449697,88 | 2223917,64 |
| 9 | 449675,79 | 2223871,03 |
| 10 | 449664,67 | 2223836,25 |
| 11 | 449645,36 | 2223789,59 |
| 12 | 449613,07 | 2223720,55 |
| 13 | 449580,85 | 2223630,65 |
| 14 | 449576,81 | 2223622,97 |
| 15 | 449575,20 | 2223620,20 |
| 16 | 449572,02 | 2223615,53 |
| 17 | 449568,42 | 2223609,63 |
| 18 | 449509,18 | 2223501,16 |
| 19 | 449474,54 | 2223451,85 |
| 20 | 449453,57 | 2223417,16 |
| 21 | 449450,54 | 2223412,62 |
| 22 | 449407,98 | 2223344,40 |
| 23 | 449394,13 | 2223319,45 |
| 24 | 449391,49 | 2223315,34 |
| 25 | 449381,76 | 2223300,28 |
| 26 | 449366,11 | 2223272,29 |
| 27 | 449346,19 | 2223245,42 |
| 28 | 449342,32 | 2223240,21 |
| 29 | 449323,52 | 2223219,94 |
| 30 | 449307,08 | 2223205,72 |
| 31 | 449271,30 | 2223183,57 |
| 32 | 449231,16 | 2223170,92 |

| | | |
|----|-----------|------------|
| 33 | 449213,01 | 2223163,95 |
| 34 | 449173,75 | 2223160,07 |
| 35 | 448976,15 | 2223156,86 |
| 36 | 448896,09 | 2223156,85 |
| 37 | 448852,54 | 2223155,80 |
| 38 | 448852,82 | 2223151,35 |
| 39 | 448849,36 | 2223151,15 |
| 40 | 448849,09 | 2223155,72 |
| 41 | 448847,54 | 2223155,68 |
| 42 | 448847,82 | 2223151,05 |
| 43 | 448844,37 | 2223150,82 |
| 44 | 448844,09 | 2223155,60 |
| 45 | 448836,41 | 2223155,41 |
| 46 | 448831,40 | 2223122,63 |
| 47 | 448955,46 | 2223123,90 |
| 48 | 449175,60 | 2223127,76 |
| 49 | 449201,24 | 2223129,75 |
| 50 | 449240,83 | 2223139,82 |
| 51 | 449287,11 | 2223159,66 |
| 52 | 449306,33 | 2223171,11 |
| 53 | 449324,67 | 2223183,91 |
| 54 | 449343,01 | 2223199,75 |
| 55 | 449367,31 | 2223225,82 |
| 56 | 449379,17 | 2223247,59 |
| 57 | 449392,90 | 2223262,41 |
| 58 | 449427,72 | 2223319,59 |
| 59 | 449476,96 | 2223402,50 |
| 60 | 449473,72 | 2223403,39 |
| 61 | 449494,11 | 2223435,60 |
| 62 | 449506,58 | 2223454,78 |
| 63 | 449514,29 | 2223467,37 |
| 64 | 449528,61 | 2223489,95 |
| 65 | 449537,60 | 2223504,02 |
| 66 | 449544,04 | 2223514,69 |
| 67 | 449559,63 | 2223541,90 |
| 68 | 449574,23 | 2223566,70 |
| 69 | 449589,88 | 2223594,24 |

| | | |
|----|-----------|------------|
| 70 | 449602,62 | 2223619,71 |
| 71 | 449613,01 | 2223645,95 |
| 72 | 449614,28 | 2223648,70 |
| 73 | 449659,89 | 2223760,53 |
| 74 | 449662,74 | 2223766,55 |
| 75 | 449678,50 | 2223799,67 |
| 76 | 449679,99 | 2223803,14 |
| 77 | 449683,26 | 2223810,11 |
| 78 | 449678,89 | 2223812,10 |
| 79 | 449683,08 | 2223821,48 |
| 80 | 449687,56 | 2223819,40 |
| 81 | 449688,34 | 2223821,24 |
| 82 | 449698,97 | 2223843,94 |
| 83 | 449704,86 | 2223856,58 |
| 84 | 449756,47 | 2223979,90 |
| 85 | 449794,84 | 2224057,37 |
| 86 | 449799,16 | 2224071,81 |
| 87 | 449797,81 | 2224074,65 |
| 88 | 449844,63 | 2224178,16 |
| 89 | 449850,02 | 2224175,72 |
| 90 | 449874,79 | 2224230,07 |
| 91 | 449900,89 | 2224274,96 |
| 1 | 449906,43 | 2224286,94 |
| | | |

Перечень координат характерных точек границ земельного участка 47:07:0000000:91532:3У2 площадью 2493 кв. м, образуемого из существующего земельного участка 47:07:0000000:91532

| № точки | X, м | Y, м |
|---------|-----------|------------|
| 1 | 451845,40 | 2224886,16 |
| 2 | 451960,01 | 2224863,70 |
| 3 | 451986,38 | 2224865,48 |
| 4 | 451983,64 | 2224893,67 |
| 5 | 451944,08 | 2224893,55 |
| 6 | 451913,18 | 2224891,42 |
| 7 | 451894,20 | 2224889,57 |

| | | |
|---|-----------|------------|
| 1 | 451845,40 | 2224886,16 |
| <p>Перечень координат характерных точек границ земельного участка 47:07:0000000:91532:3У3 площадью 23081 кв. м, образуемого из существующего земельного участка 47:07:0000000:91532</p> | | |
| № точки | X, м | Y, м |
| 1 | 451063,92 | 2224821,40 |
| 2 | 451924,90 | 2224861,33 |
| 3 | 451960,01 | 2224863,70 |
| 4 | 451845,40 | 2224886,16 |
| 5 | 451746,78 | 2224878,53 |
| 6 | 451662,57 | 2224875,14 |
| 7 | 451663,31 | 2224872,98 |
| 8 | 451666,94 | 2224870,62 |
| 9 | 451669,91 | 2224869,54 |
| 10 | 451650,66 | 2224869,79 |
| 11 | 451652,13 | 2224871,00 |
| 12 | 451653,87 | 2224873,06 |
| 13 | 451654,60 | 2224874,85 |
| 14 | 451593,76 | 2224873,25 |
| 15 | 451062,64 | 2224849,95 |
| 1 | 451063,92 | 2224821,40 |
| <p>Перечень координат характерных точек границ земельного участка 47:07:0712016:31:3У1 площадью 151 кв. м, образуемого из существующего земельного участка 47:07:0712016:31</p> | | |
| № точки | X, м | Y, м |
| 1 | 448478,37 | 2222908,56 |
| 2 | 448472,96 | 2222885,21 |
| 3 | 448467,87 | 2222883,57 |
| 4 | 448462,03 | 2222884,89 |
| 5 | 448459,23 | 2222876,82 |
| 6 | 448471,37 | 2222870,51 |

| | | |
|---|-----------|------------|
| 1 | 448478,37 | 2222908,56 |
| Перечень координат характерных точек границ земельного участка 47:07:0712016:31:3У2 площадью 5 кв. м, образуемого из существующего земельного участка 47:07:0712016:31 | | |
| № точки | X, м | Y, м |
| 1 | 448482,61 | 2222922,06 |
| 2 | 448481,33 | 2222922,70 |
| 3 | 448481,20 | 2222922,27 |
| 4 | 448480,61 | 2222915,70 |
| 1 | 448482,61 | 2222922,06 |
| Перечень координат характерных точек границ земельного участка 47:07:0000000:87665:3У1 площадью 15 кв. м, образуемого из существующего земельного участка 47:07:0000000:87665 | | |
| № точки | X, м | Y, м |
| 1 | 448298,34 | 2222198,52 |
| 2 | 448297,17 | 2222196,86 |
| 3 | 448303,94 | 2222193,25 |
| 4 | 448304,87 | 2222195,00 |
| 1 | 448298,34 | 2222198,52 |
| Перечень координат характерных точек границ земельного участка 47:07:0000000:87665:3У2 площадью 5 кв. м, образуемого из существующего земельного участка 47:07:0000000:87665 | | |
| № точки | X, м | Y, м |
| 1 | 448249,93 | 2222139,14 |
| 2 | 448253,28 | 2222142,02 |
| 3 | 448259,79 | 2222150,63 |
| 1 | 448249,93 | 2222139,14 |

Перечень координат характерных точек границ земельного участка 47:07:0000000:91471:3У1 площадью 557 кв. м, образуемого из существующего земельного участка 47:07:0000000:91471

| № точки | X, м | Y, м |
|---------|-----------|------------|
| 1 | 448414,98 | 2222413,22 |
| 2 | 448421,49 | 2222431,05 |
| 3 | 448417,34 | 2222432,67 |
| 4 | 448412,79 | 2222434,45 |
| 5 | 448408,09 | 2222436,07 |
| 6 | 448399,57 | 2222439,01 |
| 7 | 448397,90 | 2222443,18 |
| 8 | 448386,04 | 2222412,66 |
| 9 | 448395,37 | 2222418,11 |
| 10 | 448399,66 | 2222418,88 |
| 1 | 448414,98 | 2222413,22 |

Перечень координат характерных точек границ земельного участка 47:07:0000000:94585:3У1 площадью 102 кв. м, образуемого из существующего земельного участка 47:07:0000000:94585

| № точки | X, м | Y, м |
|---------|-----------|------------|
| 1 | 455134,40 | 2225079,71 |
| 2 | 455148,94 | 2225082,05 |
| 3 | 455150,02 | 2225088,15 |
| 4 | 455133,38 | 2225086,75 |
| 1 | 455134,40 | 2225079,71 |

Перечень координат характерных точек границ земельного участка 47:07:0505006:190:3У1 площадью 2918 кв. м, образуемого из существующего земельного участка 47:07:0505006:190

| № точки | X, м | Y, м |
|---------|-----------|------------|
| 1 | 452953,19 | 2224907,00 |

| | | |
|----|-----------|------------|
| 2 | 452952,85 | 2224913,03 |
| 3 | 452923,92 | 2224909,47 |
| 4 | 452916,20 | 2224906,67 |
| 5 | 452847,91 | 2224913,61 |
| 6 | 452653,51 | 2224902,94 |
| 7 | 452654,23 | 2224889,76 |
| 8 | 452660,41 | 2224888,81 |
| 9 | 452676,50 | 2224879,78 |
| 10 | 452686,18 | 2224895,37 |
| 11 | 452839,13 | 2224903,60 |
| 12 | 452857,77 | 2224891,75 |
| 13 | 452860,56 | 2224896,13 |
| 14 | 452866,50 | 2224900,22 |
| 15 | 452873,29 | 2224901,94 |
| 16 | 452946,83 | 2224906,64 |
| 1 | 452953,19 | 2224907,00 |
| | | |

Перечень координат характерных точек границ земельного участка 47:07:0000000:535:3У1 площадью 96 кв. м, образуемого из существующего земельного участка 47:07:0000000:535

| № точки | X, м | Y, м |
|---------|-----------|------------|
| 1 | 448305,85 | 2222176,99 |
| 2 | 448310,16 | 2222185,09 |
| 3 | 448301,93 | 2222189,44 |
| 4 | 448298,63 | 2222184,59 |
| 5 | 448295,45 | 2222181,55 |
| 1 | 448305,85 | 2222176,99 |
| | | |

Перечень координат характерных точек границ земельного участка 47:07:0000000:88872:3У1 площадью 156 кв. м, образуемого из существующего земельного участка 47:07:0000000:88872

| № точки | X, м | Y, м |
|---------|-----------|------------|
| 1 | 448471,37 | 2222870,51 |
| | | |

| | | |
|---|-----------|------------|
| 2 | 448459,23 | 2222876,82 |
| 3 | 448454,60 | 2222863,45 |
| 4 | 448456,88 | 2222862,25 |
| 5 | 448458,19 | 2222864,06 |
| 6 | 448459,25 | 2222864,01 |
| 7 | 448466,58 | 2222864,32 |
| 8 | 448469,81 | 2222858,22 |
| 1 | 448471,37 | 2222870,51 |
| | | |

Перечень координат характерных точек границ земельного участка 47:07:0516001:32:3У1 (ЕЗ 47:07:0516001:30:3У1) площадью 75 кв. м, образуемого из существующего земельного участка 47:07:0516001:32 (ЕЗ 47:07:0516001:30)

| № точки | X, м | Y, м |
|---------|-----------|------------|
| 1 | 451662,02 | 2224876,75 |
| 2 | 451655,10 | 2224876,40 |
| 3 | 451655,12 | 2224876,13 |
| 4 | 451653,87 | 2224873,06 |
| 5 | 451652,13 | 2224871,00 |
| 6 | 451650,66 | 2224869,79 |
| 7 | 451669,91 | 2224869,54 |
| 8 | 451666,94 | 2224870,62 |
| 9 | 451663,31 | 2224872,98 |
| 1 | 451662,02 | 2224876,75 |
| | | |

Перечень координат характерных точек границ земельного участка 47:07:0516001:32:3У2 (ЕЗ 47:07:0516001:30:3У2) площадью 96 кв. м, образуемого из существующего земельного участка 47:07:0516001:32 (ЕЗ 47:07:0516001:30)

| № точки | X, м | Y, м |
|---------|-----------|------------|
| 1 | 451655,10 | 2224876,40 |
| 2 | 451662,02 | 2224876,75 |
| 3 | 451661,71 | 2224877,65 |
| 4 | 451660,43 | 2224891,46 |
| 5 | 451654,14 | 2224891,14 |

| | | |
|--|-----------|------------|
| 1 | 451655,10 | 2224876,40 |
| Перечень координат характерных точек границ земельного участка 47:07:0505005:3У1 площадью 19 кв. м, образуемого из земель, находящихся в государственной или муниципальной собственности, расположенного в кадастровом квартале 47:07:0505005 | | |
| № точки | X, м | Y, м |
| 1 | 455133,52 | 2225079,57 |
| 2 | 455134,40 | 2225079,71 |
| 3 | 455133,38 | 2225086,75 |
| 4 | 455133,10 | 2225086,73 |
| 5 | 455130,05 | 2225086,69 |
| 6 | 455130,20 | 2225084,28 |
| 1 | 455133,52 | 2225079,57 |
| Перечень координат характерных точек границ земельного участка 47:07:0505002:3У1 площадью 171 кв. м, образуемого из земель, находящихся в государственной или муниципальной собственности, расположенного в кадастровом квартале 47:07:0505002 | | |
| № точки | X, м | Y, м |
| 1 | 455222,19 | 2225097,84 |
| 2 | 455245,10 | 2225095,98 |
| 3 | 455256,57 | 2225097,90 |
| 4 | 455275,77 | 2225105,97 |
| 1 | 455222,19 | 2225097,84 |
| Перечень координат характерных точек границ земельного участка 47:07:0000000:3У1 площадью 88 кв. м, образуемого из земель, находящихся в государственной или муниципальной собственности, расположенного в кадастровом квартале 47:07:0000000 | | |
| № точки | X, м | Y, м |
| 1 | 455317,76 | 2225107,04 |
| 2 | 455316,07 | 2225117,68 |

| | | |
|---|-----------|------------|
| 3 | 455309,13 | 2225111,04 |
| 4 | 455303,32 | 2225110,16 |
| 5 | 455307,04 | 2225105,22 |
| 1 | 455317,76 | 2225107,04 |
| | | |

Перечень координат характерных точек границ земельного участка 47:07:0000000:3У2 площадью 271 кв. м, образуемого из земель, находящихся в государственной или муниципальной собственности, расположенного в кадастровом квартале 47:07:0000000

| № точки | X, м | Y, м |
|---------|-----------|------------|
| 1 | 455128,20 | 2225117,17 |
| 2 | 455137,56 | 2225118,38 |
| 3 | 455152,02 | 2225120,49 |
| 4 | 455156,14 | 2225126,14 |
| 5 | 455158,30 | 2225131,15 |
| 6 | 455127,61 | 2225126,81 |
| 1 | 455128,20 | 2225117,17 |
| | | |

Перечень координат характерных точек границ земельного участка 47:07:0505003:3У1 площадью 715 кв. м, образуемого из земель, находящихся в государственной или муниципальной собственности, расположенного в кадастровом квартале 47:07:0505003

| № точки | X, м | Y, м |
|---------|-----------|------------|
| 1 | 455410,53 | 2225121,82 |
| 2 | 455419,31 | 2225123,35 |
| 3 | 455420,94 | 2225129,15 |
| 4 | 455424,30 | 2225130,71 |
| 5 | 455443,74 | 2225133,33 |
| 6 | 455463,44 | 2225136,96 |
| 7 | 455483,14 | 2225140,34 |
| 8 | 455502,88 | 2225143,45 |
| 9 | 455522,66 | 2225146,47 |
| 10 | 455524,05 | 2225146,70 |
| 11 | 455542,39 | 2225149,85 |
| 12 | 455562,04 | 2225153,53 |
| 13 | 455576,01 | 2225155,42 |

| | | |
|----|-----------|------------|
| 14 | 455581,86 | 2225156,22 |
| 15 | 455583,49 | 2225156,35 |
| 16 | 455582,59 | 2225161,62 |
| 17 | 455574,89 | 2225158,97 |
| 18 | 455409,08 | 2225131,69 |
| 1 | 455410,53 | 2225121,82 |
| | | |

Перечень координат характерных точек границ земельного участка 47:07:0505002:3У2 площадью 607 кв. м, образуемого из земель, находящихся в государственной или муниципальной собственности, расположенного в кадастровом квартале 47:07:0505002

| № точки | X, м | Y, м |
|---------|-----------|------------|
| 1 | 455259,99 | 2225138,91 |
| 2 | 455254,20 | 2225144,73 |
| 3 | 455171,21 | 2225132,98 |
| 4 | 455171,06 | 2225132,77 |
| 5 | 455167,84 | 2225124,46 |
| 6 | 455182,63 | 2225127,39 |
| 7 | 455226,59 | 2225134,16 |
| 1 | 455259,99 | 2225138,91 |
| | | |

Перечень координат характерных точек границ земельного участка 47:07:0505003:3У2 площадью 231 кв. м, образуемого из земель, находящихся в государственной или муниципальной собственности, расположенного в кадастровом квартале 47:07:0505003

| № точки | X, м | Y, м |
|---------|-----------|------------|
| 1 | 455649,88 | 2225149,55 |
| 2 | 455651,86 | 2225166,99 |
| 3 | 455644,47 | 2225173,01 |
| 4 | 455631,48 | 2225167,94 |
| 5 | 455608,22 | 2225162,72 |
| 6 | 455603,51 | 2225165,20 |
| 7 | 455604,75 | 2225158,31 |
| 8 | 455621,98 | 2225161,66 |
| 9 | 455646,26 | 2225166,99 |

| | | |
|----|-----------|------------|
| 10 | 455647,76 | 2225166,39 |
| 11 | 455649,57 | 2225161,74 |
| 12 | 455650,13 | 2225154,16 |
| 1 | 455649,88 | 2225149,55 |
| | | |

Перечень координат характерных точек границ земельного участка 47:07:0505001:ЗУ1 площадью 208 кв. м, образуемого из земель, находящихся в государственной или муниципальной собственности, расположенного в кадастровом квартале 47:07:0505001

| № точки | X, м | Y, м |
|---------|-----------|------------|
| 1 | 455686,09 | 2225180,25 |
| 2 | 455724,36 | 2225188,11 |
| 3 | 455730,06 | 2225190,21 |
| 4 | 455729,31 | 2225193,20 |
| 5 | 455683,25 | 2225183,30 |
| 6 | 455680,20 | 2225180,42 |
| 7 | 455676,78 | 2225171,03 |
| 1 | 455686,09 | 2225180,25 |
| | | |

Перечень координат характерных точек границ земельного участка 47:07:0516001:ЗУ1 площадью 318 кв. м, образуемого из земель, находящихся в государственной или муниципальной собственности, расположенного в кадастровом квартале 47:07:0516001

| № точки | X, м | Y, м |
|---------|-----------|------------|
| 1 | 451155,80 | 2224865,63 |
| 2 | 451142,77 | 2224864,97 |
| 3 | 451108,24 | 2224861,73 |
| 4 | 451108,52 | 2224855,93 |
| 5 | 451109,06 | 2224855,97 |
| 6 | 451115,47 | 2224856,27 |
| 7 | 451125,46 | 2224856,99 |
| 8 | 451136,86 | 2224857,45 |
| 9 | 451143,34 | 2224857,74 |
| 10 | 451145,46 | 2224857,85 |
| 11 | 451148,02 | 2224857,98 |

| | | |
|---|-----------|------------|
| 12 | 451156,16 | 2224858,44 |
| 1 | 451155,80 | 2224865,63 |
| Перечень координат характерных точек границ земельного участка 47:07:0000000:3У3 площадью 1868 кв. м, образуемого из земель, находящихся в государственной или муниципальной собственности, расположенного в кадастровом квартале 47:07:0000000 | | |
| № точки | X, м | Y, м |
| 1 | 452494,62 | 2224882,74 |
| 2 | 452617,80 | 2224889,35 |
| 3 | 452650,10 | 2224890,40 |
| 4 | 452654,23 | 2224889,76 |
| 5 | 452653,51 | 2224902,94 |
| 6 | 452613,25 | 2224900,74 |
| 7 | 452492,78 | 2224894,08 |
| 1 | 452494,62 | 2224882,74 |
| Перечень координат характерных точек границ земельного участка 47:07:0505006:3У1 площадью 5674 кв. м, образуемого из земель, находящихся в государственной или муниципальной собственности, расположенного в кадастровом квартале 47:07:0505006 | | |
| № точки | X, м | Y, м |
| 1 | 454232,31 | 2225001,57 |
| 2 | 453990,23 | 2224982,95 |
| 3 | 453910,26 | 2224976,99 |
| 4 | 453830,54 | 2224972,03 |
| 5 | 453749,51 | 2224965,19 |
| 6 | 453666,76 | 2224959,82 |
| 7 | 453581,62 | 2224953,68 |
| 8 | 453534,48 | 2224951,71 |
| 9 | 453510,06 | 2224946,26 |
| 10 | 453494,94 | 2224944,86 |
| 11 | 453505,60 | 2224941,65 |
| 12 | 453510,83 | 2224931,86 |
| 13 | 453545,18 | 2224935,59 |

| | | |
|----|-----------|------------|
| 14 | 453548,55 | 2224943,57 |
| 15 | 453557,84 | 2224948,25 |
| 16 | 453576,53 | 2224949,68 |
| 17 | 453772,22 | 2224961,76 |
| 18 | 453844,64 | 2224961,93 |
| 19 | 453904,60 | 2224963,97 |
| 20 | 453984,41 | 2224969,46 |
| 21 | 454024,17 | 2224973,73 |
| 22 | 454103,41 | 2224984,76 |
| 23 | 454202,52 | 2224998,06 |
| 1 | 454232,31 | 2225001,57 |
| | | |

Перечень координат характерных точек границ земельного участка 47:07:0000000:ЗУ4 площадью 4002 кв. м, образуемого из земель, находящихся в государственной или муниципальной собственности, расположенного в кадастровом квартале 47:07:0000000

| № точки | X, м | Y, м |
|---------|-----------|------------|
| 1 | 447964,93 | 2221914,38 |
| 2 | 447996,42 | 2221940,99 |
| 3 | 448001,07 | 2221935,65 |
| 4 | 448036,65 | 2221965,63 |
| 5 | 448040,93 | 2221960,30 |
| 6 | 448102,82 | 2222015,39 |
| 7 | 448097,02 | 2222022,52 |
| 8 | 448096,66 | 2222017,17 |
| 9 | 448086,69 | 2222008,92 |
| 10 | 448071,32 | 2222028,01 |
| 11 | 448044,19 | 2222005,91 |
| 12 | 448018,34 | 2221983,55 |
| 13 | 448010,87 | 2221991,62 |
| 14 | 448011,24 | 2221990,68 |
| 15 | 448008,03 | 2221989,43 |
| 16 | 448007,89 | 2221989,79 |
| 17 | 448006,13 | 2221988,28 |
| 18 | 448013,98 | 2221978,98 |
| 19 | 447991,77 | 2221960,00 |

| | | |
|---|-----------|------------|
| 20 | 447994,15 | 2221957,75 |
| 21 | 447955,25 | 2221925,86 |
| 1 | 447964,93 | 2221914,38 |
| <p>Перечень координат характерных точек границ земельного участка 47:07:0712009:3У1 площадью 43 кв. м, образуемого из земель, находящихся в государственной или муниципальной собственности, расположенного в кадастровом квартале 47:07:0712009</p> | | |
| | | |
| № точки | X, м | Y, м |
| 1 | 447946,46 | 2221936,30 |
| 2 | 447961,92 | 2221945,60 |
| 3 | 447964,06 | 2221947,11 |
| 4 | 447964,06 | 2221947,12 |
| 5 | 447960,67 | 2221949,66 |
| 1 | 447946,46 | 2221936,30 |
| <p>Перечень координат характерных точек границ земельного участка 47:07:0000000:3У5 площадью 74 кв. м, образуемого из земель, находящихся в государственной или муниципальной собственности, расположенного в кадастровом квартале 47:07:0000000</p> | | |
| | | |
| № точки | X, м | Y, м |
| 1 | 448141,80 | 2222041,12 |
| 2 | 448150,80 | 2222048,83 |
| 3 | 448146,35 | 2222052,94 |
| 4 | 448137,16 | 2222045,83 |
| 1 | 448141,80 | 2222041,12 |
| <p>Перечень координат характерных точек границ земельного участка 47:07:0712009:3У2 площадью 990 кв. м, образуемого из земель, находящихся в государственной или муниципальной собственности, расположенного в кадастровом квартале 47:07:0712009</p> | | |
| | | |
| № точки | X, м | Y, м |
| 1 | 448131,60 | 2222080,82 |

| | | |
|----|-----------|------------|
| 2 | 448137,57 | 2222085,87 |
| 3 | 448142,76 | 2222080,58 |
| 4 | 448164,98 | 2222101,05 |
| 5 | 448150,61 | 2222114,58 |
| 6 | 448145,90 | 2222110,70 |
| 7 | 448143,81 | 2222110,26 |
| 8 | 448141,42 | 2222108,66 |
| 9 | 448135,61 | 2222103,32 |
| 10 | 448133,47 | 2222102,60 |
| 11 | 448129,07 | 2222104,26 |
| 12 | 448127,06 | 2222106,27 |
| 13 | 448112,59 | 2222092,36 |
| 14 | 448114,63 | 2222087,61 |
| 15 | 448112,36 | 2222082,41 |
| 16 | 448108,26 | 2222078,90 |
| 17 | 448110,66 | 2222076,27 |
| 18 | 448125,40 | 2222087,46 |
| 1 | 448131,60 | 2222080,82 |
| | | |

Перечень координат характерных точек границ земельного участка 47:07:0712009:ЗУЗ площадью 531 кв. м, образуемого из земель, находящихся в государственной или муниципальной собственности, расположенного в кадастровом квартале 47:07:0712009

| № точки | X, м | Y, м |
|---------|-----------|------------|
| 1 | 448192,97 | 2222123,79 |
| 2 | 448211,19 | 2222141,80 |
| 3 | 448202,00 | 2222151,67 |
| 4 | 448198,24 | 2222155,68 |
| 5 | 448191,13 | 2222150,68 |
| 6 | 448187,21 | 2222147,40 |
| 7 | 448178,18 | 2222138,49 |
| 1 | 448192,97 | 2222123,79 |
| | | |

Перечень координат характерных точек границ земельного участка 47:07:0712007:3У1 площадью 41 кв. м, образуемого из земель, находящихся в государственной или муниципальной собственности, расположенного в кадастровом квартале 47:07:0712007

| № точки | X, м | Y, м |
|---------|-----------|------------|
| 1 | 448270,12 | 2222157,58 |
| 2 | 448269,71 | 2222157,80 |
| 3 | 448266,89 | 2222159,06 |
| 4 | 448259,80 | 2222150,63 |
| 5 | 448253,28 | 2222142,02 |
| 1 | 448270,12 | 2222157,58 |

Перечень координат характерных точек границ земельного участка 47:07:0712007:3У2 площадью 9 кв. м, образуемого из земель, находящихся в государственной или муниципальной собственности, расположенного в кадастровом квартале 47:07:0712007

| № точки | X, м | Y, м |
|---------|-----------|------------|
| 1 | 448272,44 | 2222156,30 |
| 2 | 448275,87 | 2222162,16 |
| 3 | 448272,90 | 2222162,09 |
| 1 | 448272,44 | 2222156,30 |

Перечень координат характерных точек границ земельного участка 47:07:0712007:3У3 площадью 47 кв. м, образуемого из земель, находящихся в государственной или муниципальной собственности, расположенного в кадастровом квартале 47:07:0712007

| № точки | X, м | Y, м |
|---------|-----------|------------|
| 1 | 448278,71 | 2222167,73 |
| 2 | 448284,41 | 2222173,94 |
| 3 | 448285,61 | 2222174,26 |
| 4 | 448288,04 | 2222174,70 |
| 5 | 448290,50 | 2222174,85 |
| 6 | 448291,19 | 2222174,81 |
| 7 | 448293,93 | 2222178,64 |

| | | |
|--|-----------|------------|
| 8 | 448285,90 | 2222178,76 |
| 9 | 448283,68 | 2222177,48 |
| 1 | 448278,71 | 2222167,73 |
| Перечень координат характерных точек границ земельного участка 47:07:0712007:3У4 площадью 43 кв. м, образуемого из земель, находящихся в государственной или муниципальной собственности, расположенного в кадастровом квартале 47:07:0712007 | | |
| № точки | X, м | Y, м |
| 1 | 448303,84 | 2222173,21 |
| 2 | 448305,85 | 2222176,99 |
| 3 | 448295,45 | 2222181,55 |
| 4 | 448293,93 | 2222178,64 |
| 1 | 448303,84 | 2222173,21 |
| Перечень координат характерных точек границ земельного участка 47:07:0712007:3У5 площадью 324 кв. м, образуемого из земель, находящихся в государственной или муниципальной собственности, расположенного в кадастровом квартале 47:07:0712007 | | |
| № точки | X, м | Y, м |
| 1 | 448310,16 | 2222185,09 |
| 2 | 448311,80 | 2222188,18 |
| 3 | 448310,40 | 2222190,30 |
| 4 | 448318,21 | 2222203,37 |
| 5 | 448304,92 | 2222211,13 |
| 6 | 448315,34 | 2222231,13 |
| 7 | 448315,56 | 2222231,54 |
| 8 | 448316,59 | 2222233,52 |
| 9 | 448314,48 | 2222234,55 |
| 10 | 448303,80 | 2222213,38 |
| 11 | 448301,37 | 2222204,32 |
| 12 | 448298,34 | 2222198,52 |
| 13 | 448304,87 | 2222195,00 |
| 14 | 448303,94 | 2222193,25 |
| 15 | 448301,93 | 2222189,44 |

| | | |
|--|-----------|------------|
| 1 | 448310,16 | 2222185,09 |
| Перечень координат характерных точек границ земельного участка 47:07:0000000:3У6 площадью 294 кв. м, образуемого из земель, находящихся в государственной или муниципальной собственности, расположенного в кадастровом квартале 47:07:0000000 | | |
| № точки | X, м | Y, м |
| 1 | 448285,48 | 2222232,87 |
| 2 | 448290,18 | 2222243,45 |
| 3 | 448292,99 | 2222242,36 |
| 4 | 448294,63 | 2222246,35 |
| 5 | 448285,04 | 2222245,68 |
| 6 | 448264,84 | 2222253,46 |
| 7 | 448260,02 | 2222243,80 |
| 8 | 448261,97 | 2222243,48 |
| 9 | 448263,21 | 2222244,31 |
| 10 | 448280,32 | 2222236,57 |
| 1 | 448285,48 | 2222232,87 |
| Перечень координат характерных точек границ земельного участка 47:07:0712006:3У1 площадью 11 кв. м, образуемого из земель, находящихся в государственной или муниципальной собственности, расположенного в кадастровом квартале 47:07:0712006 | | |
| № точки | X, м | Y, м |
| 1 | 448329,01 | 2222262,98 |
| 2 | 448331,19 | 2222266,59 |
| 3 | 448328,64 | 2222267,77 |
| 4 | 448326,94 | 2222263,86 |
| 1 | 448329,01 | 2222262,98 |
| Перечень координат характерных точек границ земельного участка 47:07:0712006:3У2 площадью 58 кв. м, образуемого из земель, находящихся в государственной или муниципальной собственности, расположенного в кадастровом квартале 47:07:0712006 | | |

| № точки | X, м | Y, м |
|---------|-----------|------------|
| 1 | 448337,11 | 2222278,22 |
| 2 | 448345,83 | 2222291,73 |
| 3 | 448340,48 | 2222293,45 |
| 4 | 448339,25 | 2222288,36 |
| 5 | 448334,76 | 2222279,62 |
| 1 | 448337,11 | 2222278,22 |

Перечень координат характерных точек границ земельного участка 47:07:0712006:ЗУ3 площадью 6 кв. м, образуемого из земель, находящихся в государственной или муниципальной собственности, расположенного в кадастровом квартале 47:07:0712006

| № точки | X, м | Y, м |
|---------|-----------|------------|
| 1 | 448344,25 | 2222303,43 |
| 2 | 448342,51 | 2222304,06 |
| 3 | 448348,44 | 2222318,43 |
| 4 | 448341,63 | 2222303,08 |
| 5 | 448343,77 | 2222302,25 |
| 1 | 448344,25 | 2222303,43 |

Перечень координат характерных точек границ земельного участка 47:07:0712011:ЗУ1 площадью 159 кв. м, образуемого из земель, находящихся в государственной или муниципальной собственности, расположенного в кадастровом квартале 47:07:0712011

| № точки | X, м | Y, м |
|---------|-----------|------------|
| 1 | 448320,73 | 2222316,43 |
| 2 | 448328,82 | 2222338,32 |
| 3 | 448335,81 | 2222356,35 |
| 4 | 448351,74 | 2222397,43 |
| 5 | 448344,51 | 2222379,20 |
| 6 | 448335,71 | 2222356,38 |
| 7 | 448330,02 | 2222355,75 |
| 8 | 448325,90 | 2222355,86 |
| 9 | 448324,36 | 2222356,48 |
| 10 | 448324,02 | 2222355,63 |
| 11 | 448324,99 | 2222354,89 |
| 12 | 448322,62 | 2222349,32 |

| | | |
|----|-----------|------------|
| 13 | 448323,49 | 2222348,93 |
| 14 | 448328,37 | 2222339,20 |
| 15 | 448325,65 | 2222332,81 |
| 16 | 448325,47 | 2222332,82 |
| 17 | 448325,59 | 2222332,49 |
| 18 | 448318,89 | 2222316,95 |
| 1 | 448320,73 | 2222316,43 |
| | | |

Перечень координат характерных точек границ земельного участка 47:07:0712006:3У4 площадью 123 кв. м, образуемого из земель, находящихся в государственной или муниципальной собственности, расположенного в кадастровом квартале 47:07:0712006

| № точки | X, м | Y, м |
|---------|-----------|------------|
| 1 | 448357,82 | 2222327,91 |
| 2 | 448362,43 | 2222340,07 |
| 3 | 448360,30 | 2222340,79 |
| 4 | 448366,81 | 2222357,38 |
| 5 | 448363,65 | 2222358,41 |
| 6 | 448353,08 | 2222329,91 |
| 1 | 448357,82 | 2222327,91 |
| | | |

Перечень координат характерных точек границ земельного участка 47:07:0712006:3У5 площадью 434 кв. м, образуемого из земель, находящихся в государственной или муниципальной собственности, расположенного в кадастровом квартале 47:07:0712006

| № точки | X, м | Y, м |
|---------|-----------|------------|
| 1 | 448375,26 | 2222370,22 |
| 2 | 448384,77 | 2222391,84 |
| 3 | 448390,44 | 2222406,17 |
| 4 | 448412,42 | 2222410,15 |
| 5 | 448414,71 | 2222413,31 |
| 6 | 448399,66 | 2222418,88 |
| 7 | 448395,37 | 2222418,11 |
| 8 | 448386,04 | 2222412,66 |
| 9 | 448382,39 | 2222402,14 |
| 10 | 448371,65 | 2222371,12 |

| | | |
|---|-------------|-------------|
| 1 | 448375,26 | 2222370,22 |
| | | |
| <p>Перечень координат характерных точек границ земельного участка 47:07:0712004:ЗУ1 площадью 486 кв. м, образуемого из земель, находящихся в государственной или муниципальной собственности, расположенного в кадастровом квартале 47:07:0712004</p> | | |
| | | |
| № точки | X, м | Y, м |
| 1 | 448408,09 | 2222436,07 |
| 2 | 448405,16 | 2222440,46 |
| 3 | 448417,46 | 2222469,36 |
| 4 | 448412,88 | 2222471,27 |
| 5 | 448419,60 | 2222486,99 |
| 6 | 448422,29 | 2222493,29 |
| 7 | 448426,88 | 2222491,49 |
| 8 | 448435,75 | 2222512,33 |
| 9 | 448429,28 | 2222515,05 |
| 10 | 448397,90 | 2222443,18 |
| 11 | 448399,57 | 2222439,01 |
| 1 | 448408,09 | 2222436,07 |
| | | |
| <p>Перечень координат характерных точек границ земельного участка 47:07:0712011:ЗУ2 площадью 40 кв. м, образуемого из земель, находящихся в государственной или муниципальной собственности, расположенного в кадастровом квартале 47:07:0712011</p> | | |
| | | |
| № точки | X, м | Y, м |
| 1 | 448379,09 | 2222449,09 |
| 2 | 448380,57 | 2222453,15 |
| 3 | 448374,71 | 2222454,80 |
| 4 | 448378,22 | 2222463,86 |
| 5 | 448375,78 | 2222464,63 |
| 6 | 448371,80 | 2222455,30 |
| 7 | 448375,35 | 2222454,24 |
| 1 | 448379,09 | 2222449,09 |
| | | |

Перечень координат характерных точек границ земельного участка 47:07:0712011:3У3 площадью 122 кв. м, образуемого из земель, находящихся в государственной или муниципальной собственности, расположенного в кадастровом квартале 47:07:0712011

| № точки | X, м | Y, м |
|---------|-----------|------------|
| 1 | 448394,41 | 2222494,72 |
| 2 | 448395,09 | 2222496,55 |
| 3 | 448403,51 | 2222520,76 |
| 4 | 448400,54 | 2222522,51 |
| 5 | 448389,45 | 2222496,75 |
| 1 | 448394,41 | 2222494,72 |

Перечень координат характерных точек границ земельного участка 47:07:0712012:3У1 площадью 446 кв. м, образуемого из земель, находящихся в государственной или муниципальной собственности, расположенного в кадастровом квартале 47:07:0712012

| № точки | X, м | Y, м |
|---------|-----------|------------|
| 1 | 448460,05 | 2222677,02 |
| 2 | 448461,26 | 2222684,94 |
| 3 | 448465,61 | 2222697,36 |
| 4 | 448479,27 | 2222730,98 |
| 5 | 448479,93 | 2222733,21 |
| 6 | 448481,14 | 2222746,86 |
| 7 | 448479,11 | 2222747,02 |
| 8 | 448478,70 | 2222742,23 |
| 9 | 448475,25 | 2222730,64 |
| 10 | 448463,02 | 2222716,34 |
| 11 | 448460,67 | 2222717,06 |
| 12 | 448457,35 | 2222703,85 |
| 13 | 448460,60 | 2222698,14 |
| 14 | 448457,57 | 2222688,31 |
| 15 | 448456,96 | 2222684,97 |
| 16 | 448456,92 | 2222681,57 |
| 17 | 448457,45 | 2222678,21 |
| 18 | 448458,53 | 2222674,99 |

| | | |
|--|-----------|------------|
| 19 | 448460,13 | 2222671,99 |
| 20 | 448461,60 | 2222670,03 |
| 1 | 448460,05 | 2222677,02 |
| Перечень координат характерных точек границ земельного участка 47:07:0712015:3У1 площадью 22 кв. м, образуемого из земель, находящихся в государственной или муниципальной собственности, расположенного в кадастровом квартале 47:07:0712015 | | |
| № точки | Х, м | У, м |
| 1 | 448509,47 | 2222763,56 |
| 2 | 448511,95 | 2222763,56 |
| 3 | 448510,73 | 2222774,28 |
| 4 | 448509,17 | 2222774,23 |
| 1 | 448509,47 | 2222763,56 |
| Перечень координат характерных точек границ земельного участка 47:07:0712015:3У2 площадью 732 кв. м, образуемого из земель, находящихся в государственной или муниципальной собственности, расположенного в кадастровом квартале 47:07:0712015 | | |
| № точки | Х, м | У, м |
| 1 | 448502,88 | 2222843,42 |
| 2 | 448506,89 | 2222855,75 |
| 3 | 448507,94 | 2222869,60 |
| 4 | 448509,91 | 2222884,12 |
| 5 | 448512,72 | 2222898,51 |
| 6 | 448520,38 | 2222915,25 |
| 7 | 448523,27 | 2222914,67 |
| 8 | 448526,12 | 2222922,01 |
| 9 | 448531,58 | 2222919,67 |
| 10 | 448540,44 | 2222939,87 |
| 11 | 448527,57 | 2222931,16 |
| 12 | 448523,12 | 2222931,53 |
| 13 | 448520,45 | 2222932,96 |
| 14 | 448516,94 | 2222922,61 |
| 15 | 448509,27 | 2222913,87 |

| | | |
|---|-----------|------------|
| 16 | 448504,22 | 2222893,95 |
| 17 | 448501,92 | 2222879,12 |
| 1 | 448502,88 | 2222843,42 |
| <p>Перечень координат характерных точек границ земельного участка 47:07:0712015:3У3 площадью 97 кв. м, образуемого из земель, находящихся в государственной или муниципальной собственности, расположенного в кадастровом квартале 47:07:0712015</p> | | |
| | | |
| № точки | X, м | Y, м |
| 1 | 448544,79 | 2222986,49 |
| 2 | 448539,76 | 2222978,06 |
| 3 | 448533,66 | 2222966,16 |
| 4 | 448527,59 | 2222949,58 |
| 5 | 448534,18 | 2222960,91 |
| 6 | 448542,78 | 2222974,44 |
| 1 | 448544,79 | 2222986,49 |
| <p>Перечень координат характерных точек границ земельного участка 47:07:0712016:3У1 площадью 58 кв. м, образуемого из земель, находящихся в государственной или муниципальной собственности, расположенного в кадастровом квартале 47:07:0712016</p> | | |
| | | |
| № точки | X, м | Y, м |
| 1 | 448569,59 | 2223080,86 |
| 2 | 448565,05 | 2223077,93 |
| 3 | 448570,43 | 2223067,58 |
| 4 | 448573,75 | 2223069,21 |
| 5 | 448571,32 | 2223077,83 |
| 1 | 448569,59 | 2223080,86 |
| <p>Перечень координат характерных точек границ земельного участка 47:07:0722001:3У1 площадью 308 кв. м, образуемого из земель, находящихся в государственной или муниципальной собственности, расположенного в кадастровом квартале 47:07:0722001</p> | | |
| | | |

| № точки | X, м | Y, м |
|---------|-----------|------------|
| 1 | 448749,19 | 2223153,62 |
| 2 | 448772,08 | 2223153,86 |
| 3 | 448830,53 | 2223155,27 |
| 4 | 448836,41 | 2223155,41 |
| 5 | 448844,09 | 2223155,60 |
| 6 | 448843,88 | 2223159,05 |
| 7 | 448827,91 | 2223158,80 |
| 8 | 448816,62 | 2223158,61 |
| 9 | 448805,23 | 2223158,37 |
| 10 | 448793,75 | 2223158,02 |
| 11 | 448782,18 | 2223157,50 |
| 12 | 448770,52 | 2223156,76 |
| 13 | 448758,79 | 2223155,74 |
| 14 | 448749,18 | 2223154,66 |
| 15 | 448740,08 | 2223150,82 |
| 1 | 448749,19 | 2223153,62 |

Перечень координат характерных точек границ земельного участка 47:07:0000000:ЗУ7 площадью 2117 кв. м, образуемого из земель, находящихся в государственной или муниципальной собственности, расположенного в кадастровом квартале 47:07:0000000

| № точки | X, м | Y, м |
|---------|-----------|------------|
| 1 | 449381,76 | 2223300,28 |
| 2 | 449370,42 | 2223283,96 |
| 3 | 449358,01 | 2223266,84 |
| 4 | 449355,29 | 2223267,19 |
| 5 | 449350,79 | 2223260,41 |
| 6 | 449343,31 | 2223249,78 |
| 7 | 449342,12 | 2223248,18 |
| 8 | 449341,00 | 2223246,68 |
| 9 | 449335,66 | 2223239,84 |
| 10 | 449330,14 | 2223233,30 |
| 11 | 449324,55 | 2223227,20 |
| 12 | 449318,70 | 2223221,34 |
| 13 | 449312,62 | 2223215,72 |

| | | |
|----|-----------|------------|
| 14 | 449306,32 | 2223210,36 |
| 15 | 449299,79 | 2223205,26 |
| 16 | 449293,06 | 2223200,44 |
| 17 | 449286,14 | 2223195,91 |
| 18 | 449279,03 | 2223191,66 |
| 19 | 449271,75 | 2223187,71 |
| 20 | 449264,32 | 2223184,07 |
| 21 | 449256,74 | 2223180,74 |
| 22 | 449249,03 | 2223177,72 |
| 23 | 449241,21 | 2223175,03 |
| 24 | 449233,27 | 2223172,66 |
| 25 | 449225,25 | 2223170,63 |
| 26 | 449217,15 | 2223168,92 |
| 27 | 449208,70 | 2223167,51 |
| 28 | 449200,10 | 2223166,40 |
| 29 | 449191,36 | 2223165,55 |
| 30 | 449182,49 | 2223164,93 |
| 31 | 449173,50 | 2223164,49 |
| 32 | 449164,40 | 2223164,19 |
| 33 | 449155,19 | 2223163,99 |
| 34 | 449145,86 | 2223163,83 |
| 35 | 448852,34 | 2223159,19 |
| 36 | 448852,55 | 2223155,80 |
| 37 | 448896,09 | 2223156,85 |
| 38 | 448976,15 | 2223156,86 |
| 39 | 449173,75 | 2223160,07 |
| 40 | 449213,01 | 2223163,95 |
| 41 | 449231,16 | 2223170,92 |
| 42 | 449271,30 | 2223183,57 |
| 43 | 449307,08 | 2223205,72 |
| 44 | 449323,52 | 2223219,94 |
| 45 | 449342,32 | 2223240,21 |
| 46 | 449346,19 | 2223245,42 |
| 47 | 449366,11 | 2223272,29 |
| 1 | 449381,76 | 2223300,28 |
| | | |

Перечень координат характерных точек границ земельного участка 47:07:0711002:3У1 площадью 193 кв. м, образуемого из земель, находящихся в государственной или муниципальной собственности, расположенного в кадастровом квартале 47:07:0711002

| № точки | X, м | Y, м |
|---------|-----------|------------|
| 1 | 449389,02 | 2223241,37 |
| 2 | 449399,57 | 2223258,83 |
| 3 | 449392,90 | 2223262,41 |
| 4 | 449379,17 | 2223247,59 |
| 1 | 449389,02 | 2223241,37 |

Перечень координат характерных точек границ земельного участка 47:07:0711003:3У1 площадью 26 кв. м, образуемого из земель, находящихся в государственной или муниципальной собственности, расположенного в кадастровом квартале 47:07:0711003

| № точки | X, м | Y, м |
|---------|-----------|------------|
| 1 | 449391,49 | 2223315,34 |
| 2 | 449394,13 | 2223319,45 |
| 3 | 449389,39 | 2223322,18 |
| 4 | 449386,93 | 2223318,17 |
| 1 | 449391,49 | 2223315,34 |

Перечень координат характерных точек границ земельного участка 47:07:0711002:3У2 площадью 46 кв. м, образуемого из земель, находящихся в государственной или муниципальной собственности, расположенного в кадастровом квартале 47:07:0711002

| № точки | X, м | Y, м |
|---------|-----------|------------|
| 1 | 449429,92 | 2223318,42 |
| 2 | 449443,01 | 2223343,93 |
| 3 | 449442,37 | 2223344,26 |
| 4 | 449427,72 | 2223319,59 |
| 1 | 449429,92 | 2223318,42 |

Перечень координат характерных точек границ земельного участка 47:07:0711003:ЗУ2 площадью 360 кв. м, образуемого из земель, находящихся в государственной или муниципальной собственности, расположенного в кадастровом квартале 47:07:0711003

| № точки | X, м | Y, м |
|---------|-----------|------------|
| 1 | 449407,98 | 2223344,40 |
| 2 | 449450,54 | 2223412,62 |
| 3 | 449446,35 | 2223414,89 |
| 4 | 449434,04 | 2223394,87 |
| 5 | 449422,24 | 2223375,66 |
| 6 | 449404,57 | 2223346,89 |
| 7 | 449404,49 | 2223346,76 |
| 1 | 449407,98 | 2223344,40 |

Перечень координат характерных точек границ земельного участка 47:07:0711002:ЗУ3 площадью 52 кв. м, образуемого из земель, находящихся в государственной или муниципальной собственности, расположенного в кадастровом квартале 47:07:0711002

| № точки | X, м | Y, м |
|---------|-----------|------------|
| 1 | 449471,02 | 2223370,38 |
| 2 | 449473,69 | 2223374,02 |
| 3 | 449463,69 | 2223380,14 |
| 4 | 449461,39 | 2223376,28 |
| 1 | 449471,02 | 2223370,38 |

Перечень координат характерных точек границ земельного участка 47:07:0711003:ЗУ3 площадью 328 кв. м, образуемого из земель, находящихся в государственной или муниципальной собственности, расположенного в кадастровом квартале 47:07:0711003

| № точки | X, м | Y, м |
|---------|-----------|------------|
| 1 | 449509,18 | 2223501,16 |
| 2 | 449507,04 | 2223502,68 |
| 3 | 449506,30 | 2223503,21 |

| | | |
|----|-----------|------------|
| 4 | 449490,60 | 2223477,56 |
| 5 | 449486,16 | 2223480,39 |
| 6 | 449466,16 | 2223447,15 |
| 7 | 449468,23 | 2223445,79 |
| 8 | 449461,12 | 2223431,03 |
| 9 | 449457,68 | 2223425,18 |
| 10 | 449455,83 | 2223422,34 |
| 11 | 449453,57 | 2223417,16 |
| 12 | 449474,54 | 2223451,85 |
| 1 | 449509,18 | 2223501,16 |
| | | |

Перечень координат характерных точек границ земельного участка 47:07:0711002:ЗУ4 площадью 269 кв. м, образуемого из земель, находящихся в государственной или муниципальной собственности, расположенного в кадастровом квартале 47:07:0711002

| № точки | X, м | Y, м |
|---------|-----------|------------|
| 1 | 449508,38 | 2223428,33 |
| 2 | 449506,99 | 2223434,54 |
| 3 | 449516,35 | 2223450,34 |
| 4 | 449513,05 | 2223452,27 |
| 5 | 449506,58 | 2223454,78 |
| 6 | 449494,11 | 2223435,60 |
| 1 | 449508,38 | 2223428,33 |
| | | |

Перечень координат характерных точек границ земельного участка 47:07:0711003:ЗУ4 площадью 330 кв. м, образуемого из земель, находящихся в государственной или муниципальной собственности, расположенного в кадастровом квартале 47:07:0711003

| № точки | X, м | Y, м |
|---------|-----------|------------|
| 1 | 449568,42 | 2223609,63 |
| 2 | 449565,86 | 2223611,07 |
| 3 | 449551,00 | 2223584,98 |
| 4 | 449547,46 | 2223586,95 |
| 5 | 449545,10 | 2223582,40 |
| 6 | 449548,88 | 2223580,22 |
| 7 | 449536,28 | 2223556,69 |
| 8 | 449522,83 | 2223531,30 |

| | | |
|---|-----------|------------|
| 9 | 449509,18 | 2223501,16 |
| 1 | 449568,42 | 2223609,63 |
| Перечень координат характерных точек границ земельного участка 47:07:0711002:3У5 площадью 1 кв. м, образуемого из земель, находящихся в государственной или муниципальной собственности, расположенного в кадастровом квартале 47:07:0711002 | | |
| № точки | X, м | Y, м |
| 1 | 449537,60 | 2223504,02 |
| 2 | 449544,19 | 2223514,61 |
| 3 | 449544,04 | 2223514,69 |
| 1 | 449537,60 | 2223504,02 |
| Перечень координат характерных точек границ земельного участка 47:07:0711002:3У6 площадью 5 кв. м, образуемого из земель, находящихся в государственной или муниципальной собственности, расположенного в кадастровом квартале 47:07:0711002 | | |
| № точки | X, м | Y, м |
| 1 | 449574,05 | 2223566,39 |
| 2 | 449574,32 | 2223566,24 |
| 3 | 449589,88 | 2223594,24 |
| 4 | 449574,23 | 2223566,70 |
| 1 | 449574,05 | 2223566,39 |
| Перечень координат характерных точек границ земельного участка 47:07:0000000:3У8 площадью 1146 кв. м, образуемого из земель, находящихся в государственной или муниципальной собственности, расположенного в кадастровом квартале 47:07:0000000 | | |
| № точки | X, м | Y, м |
| 1 | 449580,85 | 2223630,65 |
| 2 | 449613,07 | 2223720,55 |
| 3 | 449645,36 | 2223789,59 |
| 4 | 449630,42 | 2223792,92 |

| | | |
|----|-----------|------------|
| 5 | 449625,69 | 2223776,77 |
| 6 | 449629,76 | 2223773,24 |
| 7 | 449629,94 | 2223767,86 |
| 8 | 449618,37 | 2223740,63 |
| 9 | 449616,80 | 2223739,45 |
| 10 | 449611,83 | 2223729,53 |
| 11 | 449609,46 | 2223719,69 |
| 12 | 449571,75 | 2223636,01 |
| 1 | 449580,85 | 2223630,65 |
| | | |

Перечень координат характерных точек границ земельного участка 47:07:0000000:3У9 площадью 793 кв. м, образуемого из земель, находящихся в государственной или муниципальной собственности, расположенного в кадастровом квартале 47:07:0000000

| № точки | X, м | Y, м |
|---------|-----------|------------|
| 1 | 449618,56 | 2223646,65 |
| 2 | 449619,69 | 2223649,57 |
| 3 | 449621,49 | 2223650,55 |
| 4 | 449623,52 | 2223650,86 |
| 5 | 449625,54 | 2223650,47 |
| 6 | 449626,01 | 2223650,27 |
| 7 | 449634,50 | 2223667,51 |
| 8 | 449632,09 | 2223668,54 |
| 9 | 449635,20 | 2223674,20 |
| 10 | 449633,72 | 2223675,55 |
| 11 | 449632,72 | 2223677,43 |
| 12 | 449632,45 | 2223679,54 |
| 13 | 449632,92 | 2223681,61 |
| 14 | 449665,40 | 2223757,97 |
| 15 | 449659,89 | 2223760,53 |
| 16 | 449614,28 | 2223648,70 |
| 17 | 449618,43 | 2223646,71 |
| 1 | 449618,56 | 2223646,65 |
| | | |

Перечень координат характерных точек границ земельного участка 47:07:0711004:3У1 площадью 3 кв. м, образуемого из земель, находящихся в государственной или муниципальной собственности, расположенного в кадастровом квартале 47:07:0711004

| № точки | X, м | Y, м |
|---------|-----------|------------|
| 1 | 449649,44 | 2223799,49 |
| 2 | 449648,22 | 2223798,17 |
| 3 | 449645,36 | 2223789,59 |
| 1 | 449649,44 | 2223799,49 |

Перечень координат характерных точек границ земельного участка 47:07:0711001:3У4 площадью 60 кв. м, образуемого из земель, находящихся в государственной или муниципальной собственности, расположенного в кадастровом квартале 47:07:0711001

| № точки | X, м | Y, м |
|---------|-----------|------------|
| 1 | 449687,56 | 2223819,40 |
| 2 | 449683,08 | 2223821,48 |
| 3 | 449678,89 | 2223812,10 |
| 4 | 449683,26 | 2223810,11 |
| 5 | 449684,23 | 2223809,67 |
| 6 | 449688,40 | 2223819,01 |
| 1 | 449687,56 | 2223819,40 |

Перечень координат характерных точек границ земельного участка 47:07:0711004:3У2 площадью 208 кв. м, образуемого из земель, находящихся в государственной или муниципальной собственности, расположенного в кадастровом квартале 47:07:0711004

| № точки | X, м | Y, м |
|---------|-----------|------------|
| 1 | 449675,79 | 2223871,03 |
| 2 | 449697,88 | 2223917,64 |
| 3 | 449692,77 | 2223919,26 |
| 4 | 449690,57 | 2223913,58 |
| 5 | 449686,46 | 2223914,65 |
| 6 | 449682,82 | 2223901,83 |
| 7 | 449684,98 | 2223900,84 |

| | | |
|---|-----------|------------|
| 8 | 449682,88 | 2223893,24 |
| 1 | 449675,79 | 2223871,03 |
| | | |

Перечень координат характерных точек границ земельного участка 47:07:0711004:3У3 площадью 62 кв. м, образуемого из земель, находящихся в государственной или муниципальной собственности, расположенного в кадастровом квартале 47:07:0711004

| № точки | X, м | Y, м |
|---------|-----------|------------|
| 1 | 449714,02 | 2223953,45 |
| 2 | 449709,81 | 2223944,09 |
| 3 | 449715,30 | 2223941,58 |
| 4 | 449719,47 | 2223950,92 |
| 1 | 449714,02 | 2223953,45 |
| | | |

Перечень координат характерных точек границ земельного участка 47:07:0711004:3У4 площадью 1303 кв. м, образуемого из земель, находящихся в государственной или муниципальной собственности, расположенного в кадастровом квартале 47:07:0711004

| № точки | X, м | Y, м |
|---------|-----------|------------|
| 1 | 449746,88 | 2224026,30 |
| 2 | 449876,04 | 2224300,86 |
| 3 | 449871,68 | 2224302,89 |
| 4 | 449867,23 | 2224298,39 |
| 5 | 449860,89 | 2224294,42 |
| 6 | 449855,92 | 2224293,98 |
| 7 | 449850,93 | 2224294,18 |
| 8 | 449842,78 | 2224295,03 |
| 9 | 449840,88 | 2224277,77 |
| 10 | 449848,64 | 2224276,95 |
| 11 | 449846,74 | 2224272,87 |
| 12 | 449848,21 | 2224272,01 |
| 13 | 449851,02 | 2224268,38 |
| 14 | 449852,30 | 2224263,95 |
| 15 | 449852,07 | 2224259,25 |
| 16 | 449850,78 | 2224254,61 |
| 17 | 449757,01 | 2224050,57 |
| 18 | 449750,79 | 2224046,60 |

| | | |
|----|-----------|------------|
| 19 | 449751,07 | 2224041,75 |
| 20 | 449744,48 | 2224027,40 |
| 1 | 449746,88 | 2224026,30 |
| | | |

Перечень координат характерных точек границ земельного участка 47:07:0000000:3У10 площадью 686 кв. м, образуемого из земель, находящихся в государственной или муниципальной собственности, расположенного в кадастровом квартале 47:07:0000000

| № точки | X, м | Y, м |
|---------|-----------|------------|
| 1 | 455562,89 | 2225184,99 |
| 2 | 455673,75 | 2225204,12 |
| 3 | 455694,56 | 2225209,32 |
| 4 | 455688,10 | 2225209,26 |
| 5 | 455684,10 | 2225210,43 |
| 6 | 455679,25 | 2225214,70 |
| 7 | 455587,61 | 2225191,93 |
| 8 | 455562,43 | 2225188,37 |
| 1 | 455562,89 | 2225184,99 |
| | | |

Перечень координат характерных точек границ земельного участка 47:07:0505002:3У3 площадью 1525 кв. м, образуемого из земель, находящихся в государственной или муниципальной собственности, расположенного в кадастровом квартале 47:07:0505002

| № точки | X, м | Y, м |
|---------|-----------|------------|
| 1 | 455276,43 | 2225139,46 |
| 2 | 455288,07 | 2225140,13 |
| 3 | 455305,70 | 2225142,80 |
| 4 | 455317,47 | 2225146,57 |
| 5 | 455336,57 | 2225150,23 |
| 6 | 455339,48 | 2225152,91 |
| 7 | 455357,69 | 2225156,13 |
| 8 | 455360,60 | 2225155,54 |
| 9 | 455389,53 | 2225157,59 |
| 10 | 455535,40 | 2225180,52 |
| 11 | 455534,88 | 2225184,46 |
| 12 | 455267,84 | 2225146,66 |

| | | |
|---|-----------|------------|
| 13 | 455272,75 | 2225141,49 |
| 1 | 455276,43 | 2225139,46 |
| <p>Перечень координат характерных точек границ земельного участка 47:07:0516001:34:3У1 площадью 10168 кв. м, образуемого из существующего земельного участка 47:07:0516001:34</p> | | |
| № точки | X, м | Y, м |
| 1 | 453123,21 | 2224966,31 |
| 2 | 453322,16 | 2224977,52 |
| 3 | 453730,54 | 2225014,15 |
| 4 | 454314,99 | 2225055,38 |
| 5 | 454314,79 | 2225057,97 |
| 6 | 454261,09 | 2225055,13 |
| 7 | 454216,64 | 2225053,80 |
| 8 | 454116,64 | 2225053,74 |
| 9 | 454114,57 | 2225054,68 |
| 10 | 454011,23 | 2225049,80 |
| 11 | 453965,32 | 2225047,63 |
| 12 | 453945,51 | 2225045,59 |
| 13 | 453905,59 | 2225042,05 |
| 14 | 453865,86 | 2225037,36 |
| 15 | 453826,24 | 2225031,88 |
| 16 | 453786,73 | 2225025,62 |
| 17 | 453767,07 | 2225021,98 |
| 18 | 453747,32 | 2225018,81 |
| 19 | 453668,16 | 2225012,05 |
| 20 | 453617,52 | 2225007,02 |
| 21 | 453525,15 | 2224999,55 |
| 22 | 453501,39 | 2224998,42 |
| 23 | 453487,00 | 2224999,54 |
| 24 | 453470,75 | 2224998,27 |
| 25 | 453456,72 | 2224994,93 |
| 26 | 453449,09 | 2224994,34 |
| 27 | 453433,34 | 2224992,47 |
| 28 | 453422,50 | 2224998,54 |

| | | |
|----|-----------|------------|
| 29 | 453387,25 | 2224996,98 |
| 30 | 453339,34 | 2224991,21 |
| 31 | 453291,31 | 2224986,61 |
| 32 | 453243,18 | 2224983,19 |
| 33 | 453232,76 | 2224977,54 |
| 34 | 453193,57 | 2224974,22 |
| 35 | 453173,69 | 2224971,85 |
| 36 | 453081,98 | 2224965,44 |
| 37 | 453054,22 | 2224962,78 |
| 1 | 453123,21 | 2224966,31 |
| | | |

Перечень координат характерных точек границ земельного участка 47:07:0000000:3У11 площадью 4388 кв. м, образуемого из земель, находящихся в государственной или муниципальной собственности, расположенного в кадастровом квартале 47:07:0000000

| № точки | X, м | Y, м |
|---------|-----------|------------|
| 1 | 452469,51 | 2224881,39 |
| 2 | 452467,69 | 2224892,62 |
| 3 | 452323,47 | 2224884,39 |
| 4 | 451986,38 | 2224865,48 |
| 5 | 451960,01 | 2224863,70 |
| 6 | 451966,73 | 2224854,46 |
| 7 | 452016,53 | 2224857,32 |
| 8 | 452025,17 | 2224857,07 |
| 9 | 452035,77 | 2224851,42 |
| 10 | 452039,48 | 2224842,74 |
| 11 | 452059,81 | 2224843,74 |
| 12 | 452062,46 | 2224854,95 |
| 13 | 452069,47 | 2224861,29 |
| 14 | 452085,65 | 2224864,45 |
| 15 | 452218,24 | 2224871,31 |
| 16 | 452238,77 | 2224873,25 |
| 17 | 452318,17 | 2224877,01 |
| 18 | 452338,00 | 2224879,31 |
| 19 | 452357,95 | 2224879,44 |
| 20 | 452390,16 | 2224881,31 |

| | | |
|---|-----------|------------|
| 21 | 452437,75 | 2224882,01 |
| 22 | 452457,97 | 2224880,77 |
| 1 | 452469,51 | 2224881,39 |
| Перечень координат характерных точек границ земельного участка 47:07:0722001:3У2 площадью 363 кв. м, образуемого из земель, находящихся в государственной или муниципальной собственности, расположенного в кадастровом квартале 47:07:0722001 | | |
| № точки | X, м | Y, м |
| 1 | 451966,73 | 2224854,46 |
| 2 | 451960,01 | 2224863,70 |
| 3 | 451924,90 | 2224861,33 |
| 4 | 451926,30 | 2224851,46 |
| 5 | 451941,95 | 2224853,04 |
| 1 | 451966,73 | 2224854,46 |
| Перечень координат характерных точек границ земельного участка 47:07:0516001:3У2 площадью 2525 кв. м, образуемого из земель, находящихся в государственной или муниципальной собственности, расположенного в кадастровом квартале 47:07:0516001 | | |
| № точки | X, м | Y, м |
| 1 | 451662,02 | 2224876,75 |
| 2 | 451845,40 | 2224886,16 |
| 3 | 451894,20 | 2224889,57 |
| 4 | 451893,35 | 2224897,18 |
| 5 | 451876,47 | 2224896,29 |
| 6 | 451856,09 | 2224897,99 |
| 7 | 451777,30 | 2224889,77 |
| 8 | 451776,22 | 2224895,76 |
| 9 | 451775,53 | 2224897,35 |
| 10 | 451746,03 | 2224895,84 |
| 11 | 451745,74 | 2224895,12 |
| 12 | 451745,81 | 2224890,24 |
| 13 | 451683,75 | 2224890,67 |
| 14 | 451679,60 | 2224892,44 |

| | | |
|---|-----------|------------|
| 15 | 451660,43 | 2224891,46 |
| 16 | 451661,71 | 2224877,65 |
| 1 | 451662,02 | 2224876,75 |
| Перечень координат характерных точек границ земельного участка 47:07:0516001:3У3 площадью 304 кв. м, образуемого из земель, находящихся в государственной или муниципальной собственности, расположенного в кадастровом квартале 47:07:0516001 | | |
| № точки | X, м | Y, м |
| 1 | 451662,57 | 2224875,14 |
| 2 | 451746,78 | 2224878,53 |
| 3 | 451845,40 | 2224886,16 |
| 4 | 451662,02 | 2224876,75 |
| 1 | 451662,57 | 2224875,14 |
| Перечень координат характерных точек границ земельного участка 47:07:0516001:3У4 площадью 6466 кв. м, образуемого из земель, находящихся в государственной или муниципальной собственности, расположенного в кадастровом квартале 47:07:0516001 | | |
| № точки | X, м | Y, м |
| 1 | 451593,76 | 2224873,25 |
| 2 | 451655,10 | 2224876,39 |
| 3 | 451654,14 | 2224891,14 |
| 4 | 451169,84 | 2224866,35 |
| 5 | 451165,76 | 2224866,14 |
| 6 | 451164,06 | 2224866,06 |
| 7 | 451162,75 | 2224865,99 |
| 8 | 451161,69 | 2224865,92 |
| 9 | 451162,08 | 2224858,67 |
| 10 | 451165,60 | 2224858,82 |
| 11 | 451175,79 | 2224858,32 |
| 12 | 451185,78 | 2224857,69 |
| 13 | 451195,71 | 2224857,52 |
| 14 | 451205,68 | 2224857,52 |
| 15 | 451215,68 | 2224857,63 |

| | | |
|----|-----------|------------|
| 16 | 451225,70 | 2224857,70 |
| 17 | 451235,90 | 2224857,72 |
| 18 | 451235,99 | 2224857,56 |
| 1 | 451593,76 | 2224873,25 |
| | | |

Перечень координат характерных точек границ земельного участка 47:07:0516001:3У5 площадью 47 кв. м, образуемого из земель, находящихся в государственной или муниципальной собственности, расположенного в кадастровом квартале 47:07:0516001

| № точки | X, м | Y, м |
|---------|-----------|------------|
| 1 | 451593,76 | 2224873,25 |
| 2 | 451654,60 | 2224874,85 |
| 3 | 451655,12 | 2224876,13 |
| 4 | 451655,10 | 2224876,39 |
| 1 | 451593,76 | 2224873,25 |
| | | |

Перечень координат характерных точек границ земельного участка 47:07:0000000:3У12 площадью 5044 кв. м, образуемого из земель, находящихся в государственной или муниципальной собственности, расположенного в кадастровом квартале 47:07:0000000

| № точки | X, м | Y, м |
|---------|-----------|------------|
| 1 | 448827,25 | 2223117,79 |
| 2 | 448825,75 | 2223110,79 |
| 3 | 448930,06 | 2223112,83 |
| 4 | 449149,47 | 2223116,38 |
| 5 | 449190,95 | 2223120,83 |
| 6 | 449216,92 | 2223123,61 |
| 7 | 449220,75 | 2223124,86 |
| 8 | 449281,45 | 2223144,52 |
| 9 | 449309,76 | 2223161,21 |
| 10 | 449321,38 | 2223168,06 |
| 11 | 449374,27 | 2223221,70 |
| 12 | 449367,31 | 2223225,82 |
| 13 | 449343,01 | 2223199,75 |
| 14 | 449324,67 | 2223183,91 |
| 15 | 449306,33 | 2223171,11 |

| | | |
|----|-----------|------------|
| 16 | 449287,11 | 2223159,66 |
| 17 | 449240,83 | 2223139,82 |
| 18 | 449201,24 | 2223129,75 |
| 19 | 449175,60 | 2223127,76 |
| 20 | 449110,61 | 2223126,62 |
| 21 | 448977,73 | 2223121,73 |
| 22 | 448847,15 | 2223117,49 |
| 23 | 448830,98 | 2223117,73 |
| 1 | 448827,25 | 2223117,79 |
| | | |

Перечень координат характерных точек границ земельного участка 47:07:0000000:3У13 площадью 4838 кв. м, образуемого из земель, находящихся в государственной или муниципальной собственности, расположенного в кадастровом квартале 47:07:0000000

| № точки | X, м | Y, м |
|---------|-----------|------------|
| 1 | 448556,18 | 2223001,70 |
| 2 | 448574,07 | 2223017,26 |
| 3 | 448573,56 | 2223017,81 |
| 4 | 448592,55 | 2223034,07 |
| 5 | 448622,78 | 2223059,72 |
| 6 | 448631,15 | 2223062,01 |
| 7 | 448631,38 | 2223057,46 |
| 8 | 448638,06 | 2223061,09 |
| 9 | 448642,16 | 2223063,37 |
| 10 | 448648,36 | 2223065,03 |
| 11 | 448650,33 | 2223067,62 |
| 12 | 448655,72 | 2223070,09 |
| 13 | 448655,74 | 2223070,99 |
| 14 | 448656,59 | 2223077,09 |
| 15 | 448660,66 | 2223077,33 |
| 16 | 448670,71 | 2223075,29 |
| 17 | 448691,56 | 2223080,67 |
| 18 | 448691,54 | 2223085,50 |
| 19 | 448690,58 | 2223094,93 |
| 20 | 448694,22 | 2223095,08 |
| 21 | 448718,32 | 2223096,01 |
| 22 | 448718,45 | 2223096,85 |

| | | |
|----|-----------|------------|
| 23 | 448751,21 | 2223096,30 |
| 24 | 448750,59 | 2223084,07 |
| 25 | 448780,75 | 2223080,44 |
| 26 | 448781,68 | 2223098,08 |
| 27 | 448781,85 | 2223103,30 |
| 28 | 448819,72 | 2223091,94 |
| 29 | 448818,68 | 2223086,05 |
| 30 | 448816,83 | 2223077,54 |
| 31 | 448819,48 | 2223077,40 |
| 32 | 448823,09 | 2223095,77 |
| 33 | 448825,75 | 2223110,79 |
| 34 | 448827,25 | 2223117,79 |
| 35 | 448778,60 | 2223118,51 |
| 36 | 448726,87 | 2223116,38 |
| 37 | 448693,53 | 2223107,35 |
| 38 | 448661,99 | 2223093,36 |
| 39 | 448620,45 | 2223066,36 |
| 40 | 448584,50 | 2223036,74 |
| 1 | 448556,18 | 2223001,70 |
| | | |

Перечень координат характерных точек границ земельного участка 47:07:0000000:3У14 площадью 1399 кв. м, образуемого из земель, находящихся в государственной или муниципальной собственности, расположенного в кадастровом квартале 47:07:0000000

| № точки | X, м | Y, м |
|---------|-----------|------------|
| 1 | 448460,48 | 2222664,07 |
| 2 | 448461,37 | 2222662,81 |
| 3 | 448470,30 | 2222653,67 |
| 4 | 448479,57 | 2222645,51 |
| 5 | 448485,56 | 2222635,14 |
| 6 | 448486,26 | 2222633,38 |
| 7 | 448489,56 | 2222641,08 |
| 8 | 448491,92 | 2222639,90 |
| 9 | 448494,50 | 2222639,37 |
| 10 | 448497,14 | 2222639,54 |
| 11 | 448499,63 | 2222640,40 |

| | | |
|----|-----------|------------|
| 12 | 448501,82 | 2222641,87 |
| 13 | 448503,55 | 2222643,87 |
| 14 | 448504,38 | 2222645,42 |
| 15 | 448510,86 | 2222662,77 |
| 16 | 448515,11 | 2222680,52 |
| 17 | 448510,60 | 2222687,00 |
| 18 | 448517,58 | 2222705,95 |
| 19 | 448521,60 | 2222704,44 |
| 20 | 448526,37 | 2222714,98 |
| 21 | 448520,58 | 2222717,80 |
| 22 | 448509,86 | 2222722,33 |
| 23 | 448507,44 | 2222724,37 |
| 24 | 448507,04 | 2222724,91 |
| 25 | 448506,94 | 2222724,08 |
| 26 | 448504,03 | 2222692,43 |
| 27 | 448499,84 | 2222678,52 |
| 28 | 448494,75 | 2222662,57 |
| 29 | 448483,41 | 2222647,95 |
| 30 | 448462,04 | 2222668,05 |
| 1 | 448460,48 | 2222664,07 |
| | | |

Перечень координат характерных точек границ земельного участка 47:07:0000000:3У15 площадью 1065 кв. м, образуемого из земель, находящихся в государственной или муниципальной собственности, расположенного в кадастровом квартале 47:07:0000000

| № точки | X, м | Y, м |
|---------|-----------|------------|
| 1 | 448403,23 | 2222524,20 |
| 2 | 448410,14 | 2222540,23 |
| 3 | 448422,15 | 2222571,27 |
| 4 | 448426,02 | 2222587,49 |
| 5 | 448427,27 | 2222592,60 |
| 6 | 448429,02 | 2222598,12 |
| 7 | 448436,98 | 2222620,50 |
| 8 | 448444,69 | 2222631,04 |
| 9 | 448452,08 | 2222640,86 |
| 10 | 448474,29 | 2222617,68 |

| | | |
|----|-----------|------------|
| 11 | 448473,53 | 2222605,35 |
| 12 | 448469,82 | 2222592,36 |
| 13 | 448464,47 | 2222583,59 |
| 14 | 448453,77 | 2222576,36 |
| 15 | 448458,26 | 2222573,51 |
| 16 | 448465,73 | 2222568,44 |
| 17 | 448475,47 | 2222582,92 |
| 18 | 448480,09 | 2222593,77 |
| 19 | 448481,21 | 2222597,09 |
| 20 | 448481,74 | 2222600,55 |
| 21 | 448481,65 | 2222604,06 |
| 22 | 448480,96 | 2222607,49 |
| 23 | 448479,67 | 2222610,75 |
| 24 | 448477,84 | 2222613,74 |
| 25 | 448478,93 | 2222616,29 |
| 26 | 448474,19 | 2222623,79 |
| 27 | 448464,37 | 2222637,18 |
| 28 | 448458,82 | 2222641,93 |
| 29 | 448455,14 | 2222646,93 |
| 30 | 448454,25 | 2222648,16 |
| 31 | 448451,17 | 2222640,31 |
| 32 | 448448,56 | 2222640,88 |
| 33 | 448445,90 | 2222640,74 |
| 34 | 448443,36 | 2222639,90 |
| 35 | 448441,14 | 2222638,42 |
| 36 | 448439,39 | 2222636,40 |
| 37 | 448438,55 | 2222634,83 |
| 38 | 448429,48 | 2222613,06 |
| 39 | 448425,67 | 2222595,83 |
| 40 | 448422,43 | 2222581,52 |
| 41 | 448421,86 | 2222577,03 |
| 42 | 448420,83 | 2222576,45 |
| 43 | 448418,58 | 2222569,16 |
| 44 | 448413,32 | 2222552,42 |
| 45 | 448411,16 | 2222551,07 |
| 46 | 448408,91 | 2222543,82 |
| 47 | 448407,74 | 2222539,33 |

| | | |
|----|-----------|-----------|
| 48 | 448405,96 | 222539,68 |
| 49 | 448401,53 | 222524,96 |
| 1 | 448403,23 | 222524,20 |
| | | |

Перечень координат характерных точек границ земельного участка 47:07:0516001:34:3У2 площадью 411 кв. м, образуемого из существующего земельного участка 47:07:0516001:34

| № точки | X, м | Y, м |
|---------|-----------|------------|
| 1 | 455679,25 | 2225214,70 |
| 2 | 455679,00 | 2225214,92 |
| 3 | 455677,33 | 2225218,74 |
| 4 | 455676,70 | 2225223,09 |
| 5 | 455676,63 | 2225227,74 |
| 6 | 455677,05 | 2225232,60 |
| 7 | 455660,34 | 2225234,28 |
| 8 | 455659,26 | 2225224,02 |
| 9 | 455657,51 | 2225215,61 |
| 10 | 455653,29 | 2225208,25 |
| 1 | 455679,25 | 2225214,70 |
| | | |

Перечень координат характерных точек границ земельного участка 47:07:0516001:34:3У3 площадью 131 кв. м, образуемого из существующего земельного участка 47:07:0516001:34

| № точки | X, м | Y, м |
|---------|-----------|------------|
| 1 | 455562,43 | 2225188,37 |
| 2 | 455587,61 | 2225191,93 |
| 3 | 455624,80 | 2225201,17 |
| 4 | 455621,23 | 2225200,83 |
| 5 | 455614,84 | 2225200,24 |
| 6 | 455595,35 | 2225196,39 |
| 7 | 455562,17 | 2225190,24 |
| 1 | 455562,43 | 2225188,37 |
| | | |

Перечень координат характерных точек границ земельного участка 47:07:0711001:3У5 площадью 885 кв. м, образуемого из земель, находящихся в государственной или муниципальной собственности, расположенного в кадастровом квартале 47:07:0711001

| № точки | X, м | Y, м |
|---------|-----------|------------|
| 1 | 449850,42 | 2224176,59 |
| 2 | 449857,00 | 2224172,55 |
| 3 | 449887,86 | 2224240,20 |
| 4 | 449913,41 | 2224283,73 |
| 5 | 449906,43 | 2224286,94 |
| 6 | 449900,89 | 2224274,96 |
| 7 | 449874,79 | 2224230,07 |
| 1 | 449850,42 | 2224176,59 |

Перечень координат характерных точек границ земельного участка 47:07:0711001:3У3 площадью 384 кв. м, образуемого из земель, находящихся в государственной или муниципальной собственности, расположенного в кадастровом квартале 47:07:0711001

| № точки | X, м | Y, м |
|---------|-----------|------------|
| 1 | 449753,41 | 2223961,36 |
| 2 | 449749,52 | 2223963,29 |
| 3 | 449704,86 | 2223856,58 |
| 4 | 449711,22 | 2223857,65 |
| 5 | 449719,86 | 2223859,10 |
| 6 | 449717,01 | 2223871,90 |
| 7 | 449714,24 | 2223875,50 |
| 8 | 449714,42 | 2223875,93 |
| 9 | 449750,18 | 2223956,52 |
| 10 | 449751,20 | 2223956,58 |
| 1 | 449753,41 | 2223961,36 |

Перечень координат характерных точек границ земельного участка 47:07:0516001:34:3У4 площадью 25 кв. м, образуемого из существующего земельного участка 47:07:0516001:34

| № точки | X, м | Y, м |
|---------|------|------|
| | | |

| № точки | X, м | Y, м |
|---------|-----------|------------|
| 1 | 455267,84 | 2225146,66 |
| 2 | 455278,71 | 2225148,20 |
| 3 | 455275,43 | 2225150,36 |
| 4 | 455273,58 | 2225152,22 |
| 1 | 455267,84 | 2225146,66 |

Перечень координат характерных точек границ земельного участка 47:07:0516001:34:3У5 площадью 131 кв. м, образуемого из существующего земельного участка 47:07:0516001:34

| № точки | X, м | Y, м |
|---------|-----------|------------|
| 1 | 455398,07 | 2225165,10 |
| 2 | 455377,05 | 2225167,08 |
| 3 | 455364,37 | 2225164,37 |
| 4 | 455353,44 | 2225158,78 |
| 1 | 455398,07 | 2225165,10 |

Перечень координат характерных точек границ земельного участка 47:07:0516001:34:3У6 площадью 65 кв. м, образуемого из существующего земельного участка 47:07:0516001:34

| № точки | X, м | Y, м |
|---------|-----------|------------|
| 1 | 455534,88 | 2225184,46 |
| 2 | 455534,66 | 2225186,09 |
| 3 | 455534,26 | 2225186,03 |
| 4 | 455534,52 | 2225184,70 |
| 5 | 455525,28 | 2225183,28 |
| 6 | 455523,19 | 2225184,29 |
| 7 | 455518,09 | 2225183,48 |
| 8 | 455516,72 | 2225183,27 |
| 9 | 455496,89 | 2225180,57 |
| 10 | 455479,06 | 2225177,53 |
| 11 | 455477,42 | 2225176,33 |
| 1 | 455534,88 | 2225184,46 |

Перечень координат характерных точек границ земельного участка 47:07:0000000:3У16 площадью 22899 кв. м, образуемого из земель, находящихся в государственной или муниципальной собственности, расположенного в кадастровом квартале 47:07:0000000

| № точки | X, м | Y, м |
|---------|-----------|------------|
| 1 | 451944,08 | 2224893,55 |
| 2 | 451956,52 | 2224893,59 |
| 3 | 451963,62 | 2224895,32 |
| 4 | 451974,55 | 2224895,27 |
| 5 | 451983,64 | 2224893,67 |
| 6 | 451999,97 | 2224894,77 |
| 7 | 452179,23 | 2224904,11 |
| 8 | 452465,83 | 2224920,58 |
| 9 | 452584,04 | 2224927,16 |
| 10 | 452615,45 | 2224930,98 |
| 11 | 452699,92 | 2224937,75 |
| 12 | 452805,37 | 2224942,38 |
| 13 | 452853,63 | 2224945,05 |
| 14 | 453038,10 | 2224952,19 |
| 15 | 453204,57 | 2224960,80 |
| 16 | 453273,74 | 2224962,08 |
| 17 | 453282,23 | 2224961,80 |
| 18 | 453282,20 | 2224962,99 |
| 19 | 453287,02 | 2224963,13 |
| 20 | 453287,05 | 2224962,29 |
| 21 | 453291,04 | 2224962,86 |
| 22 | 453312,94 | 2224970,28 |
| 23 | 453316,76 | 2224971,07 |
| 24 | 453326,34 | 2224970,96 |
| 25 | 453345,25 | 2224970,61 |
| 26 | 453355,92 | 2224967,74 |
| 27 | 453376,50 | 2224966,55 |
| 28 | 453377,84 | 2224967,09 |
| 29 | 453379,02 | 2224969,04 |
| 30 | 453442,75 | 2224974,28 |
| 31 | 453453,44 | 2224977,26 |

| | | |
|----|-----------|------------|
| 32 | 453483,75 | 2224980,77 |
| 33 | 453505,01 | 2224978,40 |
| 34 | 453533,75 | 2224982,02 |
| 35 | 453660,58 | 2224992,40 |
| 36 | 453984,00 | 2225017,87 |
| 37 | 453987,52 | 2225018,14 |
| 38 | 454315,75 | 2225045,42 |
| 39 | 454314,99 | 2225055,38 |
| 40 | 453730,54 | 2225014,15 |
| 41 | 453322,16 | 2224977,52 |
| 42 | 453123,21 | 2224966,31 |
| 43 | 453014,06 | 2224960,72 |
| 44 | 452715,01 | 2224941,51 |
| 45 | 452495,46 | 2224927,41 |
| 46 | 452475,57 | 2224924,96 |
| 47 | 452295,86 | 2224915,30 |
| 48 | 452255,99 | 2224912,29 |
| 49 | 452236,81 | 2224911,51 |
| 50 | 452156,75 | 2224910,87 |
| 51 | 452013,10 | 2224903,69 |
| 52 | 451997,05 | 2224903,65 |
| 53 | 451988,46 | 2224903,23 |
| 54 | 451971,24 | 2224905,78 |
| 55 | 451962,26 | 2224905,35 |
| 56 | 451944,34 | 2224900,35 |
| 57 | 451943,33 | 2224900,30 |
| 1 | 451944,08 | 2224893,55 |

Перечень координат характерных точек границ земельного участка 47:07:0505006:3У2 площадью 5002 кв. м, образуемого из земель, находящихся в государственной или муниципальной собственности, расположенного в кадастровом квартале 47:07:0505006

| № точки | X, м | Y, м |
|---------|-----------|------------|
| 1 | 453449,55 | 2224940,68 |
| 2 | 453370,83 | 2224938,33 |
| 3 | 453356,97 | 2224936,51 |

| | | |
|----|-----------|------------|
| 4 | 453333,59 | 2224932,57 |
| 5 | 453317,57 | 2224931,46 |
| 6 | 453290,34 | 2224931,55 |
| 7 | 453281,85 | 2224931,82 |
| 8 | 453123,43 | 2224922,61 |
| 9 | 453040,78 | 2224920,97 |
| 10 | 452979,66 | 2224916,32 |
| 11 | 452952,85 | 2224913,03 |
| 12 | 452953,19 | 2224907,00 |
| 13 | 453071,06 | 2224913,75 |
| 14 | 453087,10 | 2224913,71 |
| 15 | 453107,20 | 2224914,78 |
| 16 | 453118,76 | 2224910,47 |
| 17 | 453122,98 | 2224898,87 |
| 18 | 453155,20 | 2224901,02 |
| 19 | 453156,64 | 2224912,04 |
| 20 | 453166,17 | 2224917,75 |
| 21 | 453186,08 | 2224919,08 |
| 22 | 453202,02 | 2224920,99 |
| 23 | 453257,20 | 2224925,22 |
| 24 | 453279,88 | 2224920,32 |
| 25 | 453346,85 | 2224924,71 |
| 26 | 453350,31 | 2224919,15 |
| 27 | 453380,70 | 2224923,11 |
| 28 | 453385,61 | 2224928,41 |
| 29 | 453394,41 | 2224931,29 |
| 30 | 453402,37 | 2224928,18 |
| 31 | 453437,42 | 2224931,46 |
| 32 | 453453,80 | 2224933,85 |
| 33 | 453461,46 | 2224937,03 |
| 34 | 453469,26 | 2224942,49 |
| 1 | 453449,55 | 2224940,68 |
| | | |

Перечень координат характерных точек границ земельного участка 47:07:0722001:3УЗ площадью 5 кв. м, образуемого из земель, находящихся в государственной или муниципальной собственности, расположенного в кадастровом квартале 47:07:0722001

| № точки | X, м | Y, м |
|---------|-----------|------------|
| 1 | 448847,54 | 2223155,68 |
| 2 | 448849,09 | 2223155,72 |
| 3 | 448848,88 | 2223159,13 |
| 4 | 448847,33 | 2223159,11 |
| 1 | 448847,54 | 2223155,68 |

Перечень координат характерных точек границ земельного участка 47:07:0516001:34:3У7 площадью 209 кв. м, образуемого из существующего земельного участка 47:07:0516001:34

| № точки | X, м | Y, м |
|---------|-----------|------------|
| 1 | 451660,43 | 2224891,46 |
| 2 | 451679,60 | 2224892,44 |
| 3 | 451672,48 | 2224895,48 |
| 4 | 451666,52 | 2224910,70 |
| 5 | 451658,90 | 2224910,23 |
| 6 | 451659,32 | 2224903,43 |
| 1 | 451660,43 | 2224891,46 |

Перечень координат характерных точек границ земельного участка 47:07:0516001:34:3У8 площадью 51 кв. м, образуемого из существующего земельного участка 47:07:0516001:34

| № точки | X, м | Y, м |
|---------|-----------|------------|
| 1 | 451746,03 | 2224895,84 |
| 2 | 451775,53 | 2224897,35 |
| 3 | 451775,29 | 2224897,89 |
| 4 | 451773,17 | 2224898,72 |
| 5 | 451748,70 | 2224898,16 |
| 6 | 451746,57 | 2224897,24 |
| 1 | 451746,03 | 2224895,84 |

Перечень координат характерных точек границ земельного участка 47:07:0516001:34:3У9 площадью 2748 кв. м, образуемого из существующего земельного участка 47:07:0516001:34

| № точки | X, м | Y, м |
|---------|-----------|------------|
| 1 | 451654,14 | 2224891,14 |
| 2 | 451653,33 | 2224903,49 |
| 3 | 451652,93 | 2224909,86 |
| 4 | 451647,69 | 2224909,54 |
| 5 | 451641,97 | 2224896,64 |
| 6 | 451628,88 | 2224891,36 |
| 7 | 451554,15 | 2224893,14 |
| 8 | 451494,16 | 2224892,14 |
| 9 | 451454,19 | 2224890,64 |
| 10 | 451414,25 | 2224888,35 |
| 11 | 451374,37 | 2224885,27 |
| 12 | 451294,83 | 2224876,74 |
| 13 | 451248,94 | 2224870,40 |
| 1 | 451654,14 | 2224891,14 |

Перечень координат характерных точек границ земельного участка 47:07:0505002:7:3У2 площадью 47 кв. м, образуемого из существующего земельного участка 47:07:0505002:7

| № точки | X, м | Y, м |
|---------|-----------|------------|
| 1 | 455534,88 | 2225184,46 |
| 2 | 455562,43 | 2225188,36 |
| 3 | 455562,17 | 2225190,24 |
| 4 | 455556,28 | 2225189,15 |
| 5 | 455536,48 | 2225186,38 |
| 6 | 455534,66 | 2225186,09 |
| 1 | 455534,88 | 2225184,46 |

Перечень координат характерных точек границ земельного участка 47:07:0516001:34:3У10 площадью 47 кв. м, образуемого из существующего земельного участка 47:07:0516001:34

| № точки | X, м | Y, м |
|---------|-----------|------------|
| 1 | 455534,88 | 2225184,46 |
| 2 | 455562,43 | 2225188,36 |
| 3 | 455562,17 | 2225190,24 |
| 4 | 455556,28 | 2225189,15 |
| 5 | 455536,48 | 2225186,38 |
| 6 | 455534,66 | 2225186,09 |
| 1 | 455534,88 | 2225184,46 |

Перечень координат характерных точек границ земельного участка 47:07:0516001:34:3У11 площадью 114 кв. м, образуемого из существующего земельного участка 47:07:0516001:34

| № точки | X, м | Y, м |
|---------|-----------|------------|
| 1 | 451654,14 | 2224891,14 |
| 2 | 451660,43 | 2224891,46 |
| 3 | 451659,32 | 2224903,43 |
| 4 | 451658,90 | 2224910,23 |
| 5 | 451652,93 | 2224909,86 |
| 6 | 451653,33 | 2224903,49 |
| 1 | 451654,14 | 2224891,14 |

Перечень координат характерных точек границ земельного участка 47:07:0516001:32:3У3 (ЕЗ 47:07:0516001:30:3У3) площадью 114 кв. м, образуемого из существующего земельного участка 47:07:0516001:32 (ЕЗ 47:07:0516001:30)

| № точки | X, м | Y, м |
|---------|-----------|------------|
| 1 | 451654,14 | 2224891,14 |
| 2 | 451660,43 | 2224891,46 |

| | | |
|--|-----------|------------|
| 3 | 451659,32 | 2224903,43 |
| 4 | 451658,90 | 2224910,23 |
| 5 | 451652,93 | 2224909,86 |
| 6 | 451653,33 | 2224903,49 |
| 1 | 451654,14 | 2224891,14 |
| <p>Перечень координат характерных точек границ земельного участка 47:07:0712008:10:3У2 площадью 33 кв. м, образуемого из существующего земельного участка 47:07:0712008:10</p> | | |
| № точки | X, м | Y, м |
| 1 | 448030,57 | 2221941,65 |
| 2 | 448027,21 | 2221950,48 |
| 3 | 448023,98 | 2221949,24 |
| 4 | 448027,35 | 2221940,42 |
| 1 | 448030,57 | 2221941,65 |
| <p>Перечень координат характерных точек границ земельного участка 47:07:0712009:31:3У2 площадью 14 кв. м, образуемого из существующего земельного участка 47:07:0712009:31</p> | | |
| № точки | X, м | Y, м |
| 1 | 448004,71 | 2221998,28 |
| 2 | 448010,87 | 2221991,62 |
| 3 | 448007,81 | 2221999,49 |
| 1 | 448004,71 | 2221998,28 |
| <p>Перечень координат характерных точек границ земельного участка 47:07:0722001:36042:3У2 площадью 33 кв. м, образуемого из существующего земельного участка 47:07:0722001:36042</p> | | |
| № точки | X, м | Y, м |
| 1 | 448858,75 | 2223068,88 |

| | | |
|---|-----------|------------|
| 2 | 448858,24 | 2223078,31 |
| 3 | 448854,80 | 2223078,13 |
| 4 | 448855,29 | 2223068,69 |
| 1 | 448858,75 | 2223068,88 |
| | | |

Перечень координат характерных точек границ земельного участка 47:07:0722001:36042:3У3 площадью 33 кв. м, образуемого из существующего земельного участка 47:07:0722001:36042

| № точки | X, м | Y, м |
|---------|-----------|------------|
| 1 | 448853,75 | 2223068,72 |
| 2 | 448853,24 | 2223078,15 |
| 3 | 448849,80 | 2223077,97 |
| 4 | 448850,29 | 2223068,54 |
| 1 | 448853,75 | 2223068,72 |
| | | |

Перечень координат характерных точек границ земельного участка 47:07:0000000:91532:3У4 площадью 16 кв. м, образуемого из существующего земельного участка 47:07:0000000:91532

| № точки | X, м | Y, м |
|---------|-----------|------------|
| 1 | 448852,82 | 2223151,35 |
| 2 | 448852,55 | 2223155,80 |
| 3 | 448849,09 | 2223155,72 |
| 4 | 448849,36 | 2223151,15 |
| 1 | 448852,82 | 2223151,35 |
| | | |

Перечень координат характерных точек границ земельного участка 47:07:0000000:91532:3У5 площадью 33 кв. м, образуемого из существующего земельного участка 47:07:0000000:91532

| № точки | X, м | Y, м |
|---------|-----------|------------|
| 1 | 449234,45 | 2223153,81 |
| 2 | 449243,58 | 2223156,23 |
| 3 | 449242,70 | 2223159,57 |

| | | |
|---|-----------|------------|
| 4 | 449233,56 | 2223157,16 |
| 1 | 449234,45 | 2223153,81 |
| Перечень координат характерных точек границ земельного участка 47:07:0000000:91532:3У6 площадью 16 кв. м, образуемого из существующего земельного участка 47:07:0000000:91532 | | |
| № точки | X, м | Y, м |
| 1 | 448847,82 | 2223151,05 |
| 2 | 448847,54 | 2223155,68 |
| 3 | 448844,09 | 2223155,60 |
| 4 | 448844,37 | 2223150,82 |
| 1 | 448847,82 | 2223151,05 |
| Перечень координат характерных точек границ земельного участка 47:07:0722001:36041:3У3 площадью 33 кв. м, образуемого из существующего земельного участка 47:07:0722001:36041 | | |
| № точки | X, м | Y, м |
| 1 | 449235,71 | 2223095,77 |
| 2 | 449236,50 | 2223105,19 |
| 3 | 449233,07 | 2223105,48 |
| 4 | 449232,27 | 2223096,06 |
| 1 | 449235,71 | 2223095,77 |
| Перечень координат характерных точек границ земельного участка 47:07:0722001:109019:3У3 площадью 33 кв. м, образуемого из существующего земельного участка 47:07:0722001:109019 | | |
| № точки | X, м | Y, м |
| 1 | 451380,95 | 2224809,26 |
| 2 | 451381,06 | 2224812,71 |
| 3 | 451371,63 | 2224813,01 |

| | | |
|---|-----------|------------|
| 4 | 451371,52 | 2224809,56 |
| 1 | 451380,95 | 2224809,26 |
| Перечень координат характерных точек границ земельного участка 47:07:0722001:109019:3У4 площадью 12 кв. м, образуемого из существующего земельного участка 47:07:0722001:109019 | | |
| № точки | X, м | Y, м |
| 1 | 451445,38 | 2224810,35 |
| 2 | 451445,35 | 2224813,80 |
| 3 | 451441,90 | 2224813,77 |
| 4 | 451441,93 | 2224810,32 |
| 1 | 451445,38 | 2224810,35 |
| Перечень координат характерных точек границ земельного участка 47:07:0722001:109019:3У5 площадью 12 кв. м, образуемого из существующего земельного участка 47:07:0722001:109019 | | |
| № точки | X, м | Y, м |
| 1 | 451301,00 | 2224812,34 |
| 2 | 451300,97 | 2224815,79 |
| 3 | 451297,52 | 2224815,76 |
| 4 | 451297,55 | 2224812,31 |
| 1 | 451301,00 | 2224812,34 |
| Перечень координат характерных точек границ земельного участка 47:07:0722001:109019:3У6 площадью 33 кв. м, образуемого из существующего земельного участка 47:07:0722001:109019 | | |
| № точки | X, м | Y, м |
| 1 | 451513,17 | 2224814,27 |
| 2 | 451522,58 | 2224814,96 |
| 3 | 451522,33 | 2224818,40 |

| | | |
|---|-----------|------------|
| 4 | 451512,92 | 2224817,71 |
| 1 | 451513,17 | 2224814,27 |
| Перечень координат характерных точек границ земельного участка 47:07:0722001:109019:3У7 площадью 33 кв. м, образуемого из существующего земельного участка 47:07:0722001:109019 | | |
| № точки | X, м | Y, м |
| 1 | 451239,79 | 2224814,43 |
| 2 | 451239,90 | 2224817,88 |
| 3 | 451230,47 | 2224818,19 |
| 4 | 451230,36 | 2224814,74 |
| 1 | 451239,79 | 2224814,43 |
| Перечень координат характерных точек границ земельного участка 47:07:0722001:109019:3У8 площадью 33 кв. м, образуемого из существующего земельного участка 47:07:0722001:109019 | | |
| № точки | X, м | Y, м |
| 1 | 451591,95 | 2224816,81 |
| 2 | 451593,37 | 2224819,95 |
| 3 | 451584,77 | 2224823,84 |
| 4 | 451583,35 | 2224820,69 |
| 1 | 451591,95 | 2224816,81 |
| Перечень координат характерных точек границ земельного участка 47:07:0722001:109019:3У9 площадью 12 кв. м, образуемого из существующего земельного участка 47:07:0722001:109019 | | |
| № точки | X, м | Y, м |
| 1 | 451655,75 | 2224830,18 |
| 2 | 451655,37 | 2224833,61 |
| 3 | 451651,94 | 2224833,23 |

| | | |
|--|-----------|------------|
| 4 | 451652,33 | 2224829,80 |
| 1 | 451655,75 | 2224830,18 |
| <p>Перечень координат характерных точек границ земельного участка 47:07:0722001:109019:3У10 площадью 33 кв. м, образуемого из существующего земельного участка 47:07:0722001:109019</p> | | |
| | | |
| № точки | X, м | Y, м |
| 1 | 451721,02 | 2224838,78 |
| 2 | 451720,53 | 2224842,20 |
| 3 | 451711,19 | 2224840,86 |
| 4 | 451711,68 | 2224837,44 |
| 1 | 451721,02 | 2224838,78 |
| <p>Перечень координат характерных точек границ земельного участка 47:07:0722001:109019:3У11 площадью 12 кв. м, образуемого из существующего земельного участка 47:07:0722001:109019</p> | | |
| | | |
| № точки | X, м | Y, м |
| 1 | 451773,96 | 2224841,95 |
| 2 | 451777,41 | 2224842,00 |
| 3 | 451777,36 | 2224845,45 |
| 4 | 451773,91 | 2224845,40 |
| 1 | 451773,96 | 2224841,95 |
| <p>Перечень координат характерных точек границ земельного участка 47:07:0712009:3У4 площадью 19 кв. м, образуемого из земель, находящихся в государственной или муниципальной собственности, расположенного в кадастровом квартале 47:07:0712009</p> | | |
| | | |
| № точки | X, м | Y, м |
| 1 | 448011,24 | 2221990,68 |
| 2 | 448010,87 | 2221991,62 |
| 3 | 448004,71 | 2221998,28 |

| | | |
|---|-----------|------------|
| 4 | 448004,58 | 2221998,23 |
| 5 | 448008,03 | 2221989,43 |
| 1 | 448011,24 | 2221990,68 |
| Перечень координат характерных точек границ земельного участка 47:07:0722001:3У4 площадью 17 кв. м, образуемого из земель, находящихся в государственной или муниципальной собственности, расположенного в кадастровом квартале 47:07:0722001 | | |
| № точки | Х, м | У, м |
| 1 | 448849,09 | 2223155,72 |
| 2 | 448852,55 | 2223155,80 |
| 3 | 448852,24 | 2223160,78 |
| 4 | 448848,80 | 2223160,57 |
| 1 | 448849,09 | 2223155,72 |
| Перечень координат характерных точек границ земельного участка 47:07:0722001:3У5 площадью 16 кв. м, образуемого из земель, находящихся в государственной или муниципальной собственности, расположенного в кадастровом квартале 47:07:0722001 | | |
| № точки | Х, м | У, м |
| 1 | 448844,09 | 2223155,60 |
| 2 | 448847,54 | 2223155,68 |
| 3 | 448847,25 | 2223160,46 |
| 4 | 448843,81 | 2223160,25 |
| 1 | 448844,09 | 2223155,60 |
| Перечень координат характерных точек границ земельного участка 47:07:0711001:29:3У1 площадью 218 кв. м, образуемого из существующего земельного участка 47:07:0711001:29 | | |
| № точки | Х, м | У, м |
| 1 | 449822,15 | 2224054,30 |
| 2 | 449810,29 | 2224059,40 |

| | | |
|---|-----------|------------|
| 3 | 449801,61 | 2224041,02 |
| 4 | 449809,08 | 2224042,59 |
| 5 | 449816,32 | 2224040,96 |
| 1 | 449822,15 | 2224054,30 |

Перечень координат характерных точек границ земельного участка 47:07:0711001:7375:3У1 площадью 46 кв. м, образуемого из существующего земельного участка 47:07:0711001:7375

| № точки | X, м | Y, м |
|---------|-----------|------------|
| 1 | 449822,15 | 2224054,30 |
| 2 | 449823,57 | 2224057,55 |
| 3 | 449811,82 | 2224062,65 |
| 4 | 449810,29 | 2224059,40 |
| 1 | 449822,15 | 2224054,30 |

Перечень координат характерных точек границ земельного участка 47:07:0711001:3У1 площадью 4 кв. м, образуемого из земель, находящихся в государственной или муниципальной собственности, расположенного в кадастровом квартале 47:07:0711001

| № точки | X, м | Y, м |
|---------|-----------|------------|
| 1 | 449857,00 | 2224172,55 |
| 2 | 449850,42 | 2224176,59 |
| 3 | 449850,02 | 2224175,72 |
| 4 | 449855,80 | 2224173,09 |
| 1 | 449857,00 | 2224172,55 |

Перечень координат характерных точек границ земельного участка 47:07:0711001:3У2 площадью 1568 кв. м, образуемого из земель, находящихся в государственной или муниципальной собственности, расположенного в кадастровом квартале 47:07:0711001

| № точки | X, м | Y, м |
|---------|-----------|------------|
| 1 | 449753,41 | 2223961,36 |

| | | |
|----|-----------|------------|
| 2 | 449772,72 | 2223979,82 |
| 3 | 449801,61 | 2224041,02 |
| 4 | 449810,29 | 2224059,40 |
| 5 | 449811,82 | 2224062,65 |
| 6 | 449823,57 | 2224057,55 |
| 7 | 449824,39 | 2224059,42 |
| 8 | 449812,66 | 2224064,58 |
| 9 | 449802,56 | 2224069,02 |
| 10 | 449799,16 | 2224071,81 |
| 11 | 449794,84 | 2224057,37 |
| 12 | 449756,47 | 2223979,90 |
| 13 | 449749,52 | 2223963,29 |
| 1 | 449753,41 | 2223961,36 |

Таблица 5. Сведения о границах территории, применительно к которой осуществляется подготовка проекта межевания

| Система координат: МСК 47 (зона 2) | |
|--|------------|
| Перечень координат характерных точек контура № 1 границ территории, в отношении которой разрабатывается проект межевания территории, площадью 26453 кв.м | |
| X | Y |
| 455671,74 | 2225233,13 |
| 455660,34 | 2225234,28 |
| 455659,26 | 2225224,02 |
| 455657,51 | 2225215,61 |
| 455653,29 | 2225208,25 |
| 455624,80 | 2225201,17 |
| 455621,23 | 2225200,83 |
| 455614,84 | 2225200,24 |
| 455614,59 | 2225200,19 |
| 455613,59 | 2225203,43 |
| 455612,64 | 2225203,14 |
| 455608,82 | 2225201,96 |
| 455607,86 | 2225201,67 |
| 455608,67 | 2225199,02 |
| 455595,35 | 2225196,39 |
| 455589,54 | 2225195,31 |
| 455589,93 | 2225196,30 |
| 455584,35 | 2225198,49 |
| 455582,60 | 2225194,03 |
| 455556,28 | 2225189,15 |
| 455536,48 | 2225186,38 |
| 455534,26 | 2225186,03 |
| 455534,52 | 2225184,70 |
| 455525,28 | 2225183,28 |
| 455523,19 | 2225184,29 |
| 455523,03 | 2225184,27 |
| 455518,91 | 2225187,74 |
| 455515,04 | 2225183,16 |
| 455515,16 | 2225183,06 |
| 455496,89 | 2225180,57 |
| 455479,06 | 2225177,53 |
| 455477,42 | 2225176,33 |
| 455398,07 | 2225165,10 |
| 455377,05 | 2225167,08 |

| | |
|-----------|------------|
| 455364,37 | 2225164,37 |
| 455362,06 | 2225163,19 |
| 455361,63 | 2225164,21 |
| 455354,27 | 2225161,10 |
| 455354,93 | 2225159,54 |
| 455353,44 | 2225158,78 |
| 455297,03 | 2225150,79 |
| 455292,55 | 2225150,83 |
| 455292,55 | 2225150,16 |
| 455278,71 | 2225148,20 |
| 455275,43 | 2225150,36 |
| 455273,58 | 2225152,22 |
| 455267,84 | 2225146,66 |
| 455127,61 | 2225126,81 |
| 455128,07 | 2225119,32 |
| 455125,89 | 2225119,37 |
| 455125,72 | 2225112,34 |
| 455128,50 | 2225112,27 |
| 455130,20 | 2225084,28 |
| 455133,52 | 2225079,57 |
| 455148,94 | 2225082,05 |
| 455149,37 | 2225084,46 |
| 455152,21 | 2225084,88 |
| 455151,97 | 2225086,54 |
| 455154,50 | 2225088,53 |
| 455155,33 | 2225088,60 |
| 455181,75 | 2225091,70 |
| 455222,19 | 2225097,84 |
| 455245,10 | 2225095,98 |
| 455256,57 | 2225097,90 |
| 455273,89 | 2225105,18 |
| 455287,49 | 2225105,97 |
| 455290,02 | 2225106,34 |
| 455289,87 | 2225107,34 |
| 455290,19 | 2225107,39 |
| 455290,08 | 2225108,15 |
| 455303,32 | 2225110,16 |
| 455304,74 | 2225108,28 |
| 455304,96 | 2225106,93 |
| 455306,54 | 2225105,88 |
| 455307,04 | 2225105,22 |
| 455307,44 | 2225105,29 |
| 455309,38 | 2225104,00 |
| 455310,59 | 2225105,82 |

| | |
|-----------|------------|
| 455325,10 | 2225108,29 |
| 455326,66 | 2225113,92 |
| 455328,54 | 2225115,09 |
| 455344,93 | 2225118,09 |
| 455347,99 | 2225118,64 |
| 455362,73 | 2225121,05 |
| 455363,00 | 2225119,87 |
| 455370,80 | 2225121,66 |
| 455370,65 | 2225122,31 |
| 455373,16 | 2225122,72 |
| 455382,04 | 2225124,11 |
| 455384,38 | 2225124,46 |
| 455396,55 | 2225126,15 |
| 455398,90 | 2225125,53 |
| 455402,18 | 2225120,37 |
| 455419,31 | 2225123,35 |
| 455420,94 | 2225129,15 |
| 455424,30 | 2225130,71 |
| 455443,74 | 2225133,33 |
| 455463,44 | 2225136,96 |
| 455483,14 | 2225140,34 |
| 455502,88 | 2225143,45 |
| 455522,66 | 2225146,47 |
| 455524,05 | 2225146,70 |
| 455542,39 | 2225149,85 |
| 455562,04 | 2225153,53 |
| 455576,01 | 2225155,42 |
| 455581,86 | 2225156,22 |
| 455602,09 | 2225157,79 |
| 455621,98 | 2225161,66 |
| 455634,61 | 2225164,43 |
| 455639,20 | 2225165,44 |
| 455642,26 | 2225165,45 |
| 455646,72 | 2225166,81 |
| 455647,76 | 2225166,39 |
| 455649,57 | 2225161,74 |
| 455650,13 | 2225154,16 |
| 455649,88 | 2225149,55 |
| 455663,69 | 2225148,16 |
| 455663,44 | 2225145,58 |
| 455670,43 | 2225144,89 |
| 455670,68 | 2225147,46 |
| 455672,48 | 2225147,28 |
| 455672,89 | 2225148,63 |

| | |
|-----------|------------|
| 455673,77 | 2225162,75 |
| 455676,78 | 2225171,03 |
| 455682,51 | 2225176,70 |
| 455684,03 | 2225178,21 |
| 455687,40 | 2225179,24 |
| 455701,15 | 2225182,73 |
| 455701,36 | 2225182,32 |
| 455701,66 | 2225180,77 |
| 455702,14 | 2225180,79 |
| 455702,38 | 2225180,32 |
| 455703,38 | 2225180,83 |
| 455705,73 | 2225180,91 |
| 455716,78 | 2225186,55 |
| 455724,36 | 2225188,11 |
| 455734,03 | 2225191,68 |
| 455739,69 | 2225193,27 |
| 455755,64 | 2225198,33 |
| 455756,67 | 2225197,19 |
| 455756,67 | 2225197,18 |
| 455759,34 | 2225194,21 |
| 455762,06 | 2225196,65 |
| 455766,38 | 2225197,68 |
| 455767,26 | 2225197,65 |
| 455770,21 | 2225197,52 |
| 455770,43 | 2225202,87 |
| 455775,65 | 2225204,22 |
| 455769,65 | 2225226,72 |
| 455766,31 | 2225224,67 |
| 455760,14 | 2225223,97 |
| 455732,99 | 2225218,92 |
| 455694,59 | 2225209,33 |
| 455694,21 | 2225212,48 |
| 455685,77 | 2225211,47 |
| 455685,95 | 2225210,03 |
| 455685,68 | 2225209,97 |
| 455684,10 | 2225210,43 |
| 455683,08 | 2225211,33 |
| 455684,22 | 2225216,21 |
| 455680,59 | 2225219,30 |
| 455681,09 | 2225228,99 |
| 455679,53 | 2225229,07 |
| 455679,82 | 2225234,54 |
| 455671,84 | 2225234,96 |
| 455671,74 | 2225233,13 |

| Перечень координат характерных точек контура № 2 границ территории, в отношении которой разрабатывается проект межевания территории, площадью 701343 кв.м | |
|---|------------|
| X | Y |
| 451166,33 | 2224775,38 |
| 451170,98 | 2224731,59 |
| 451143,34 | 2224707,34 |
| 451144,12 | 2224702,26 |
| 451140,17 | 2224701,65 |
| 451138,80 | 2224710,48 |
| 451156,00 | 2224725,52 |
| 451165,38 | 2224733,79 |
| 451161,24 | 2224775,13 |
| 451127,42 | 2224773,47 |
| 451127,01 | 2224781,96 |
| 451065,99 | 2224778,97 |
| 451065,74 | 2224783,96 |
| 451065,30 | 2224792,95 |
| 451064,13 | 2224816,89 |
| 450797,88 | 2224801,80 |
| 450787,33 | 2224800,23 |
| 450782,80 | 2224801,04 |
| 450767,96 | 2224800,23 |
| 450762,20 | 2224799,48 |
| 450757,67 | 2224799,67 |
| 450748,01 | 2224799,33 |
| 450742,24 | 2224798,34 |
| 450737,77 | 2224798,18 |
| 450716,96 | 2224798,42 |
| 450670,99 | 2224795,36 |
| 450668,06 | 2224794,67 |
| 450664,86 | 2224793,40 |
| 450661,73 | 2224791,13 |
| 450660,40 | 2224789,76 |
| 450657,86 | 2224784,73 |
| 450657,88 | 2224786,81 |
| 450657,96 | 2224787,76 |
| 450658,09 | 2224788,71 |
| 450658,28 | 2224789,64 |
| 450658,51 | 2224790,47 |
| 450658,84 | 2224791,26 |
| 450659,26 | 2224792,11 |

| | |
|-----------|------------|
| 450659,68 | 2224792,83 |
| 450660,20 | 2224793,48 |
| 450660,83 | 2224794,17 |
| 450661,53 | 2224794,85 |
| 450662,24 | 2224795,49 |
| 450662,96 | 2224796,05 |
| 450663,74 | 2224796,59 |
| 450663,93 | 2224796,71 |
| 450664,66 | 2224797,12 |
| 450665,37 | 2224797,48 |
| 450666,14 | 2224797,80 |
| 450667,01 | 2224798,13 |
| 450667,85 | 2224798,39 |
| 450670,78 | 2224799,08 |
| 450687,75 | 2224800,77 |
| 450696,94 | 2224801,19 |
| 450707,66 | 2224801,67 |
| 450712,67 | 2224801,93 |
| 450714,66 | 2224802,05 |
| 450716,75 | 2224802,15 |
| 450727,48 | 2224802,10 |
| 450737,56 | 2224801,90 |
| 450742,04 | 2224802,06 |
| 450747,80 | 2224803,06 |
| 450757,46 | 2224803,40 |
| 450761,71 | 2224803,18 |
| 450761,99 | 2224803,20 |
| 450767,75 | 2224803,95 |
| 450777,62 | 2224804,52 |
| 450782,59 | 2224804,79 |
| 450787,12 | 2224803,99 |
| 450792,40 | 2224804,90 |
| 450797,68 | 2224805,55 |
| 450807,26 | 2224806,01 |
| 450807,53 | 2224806,04 |
| 450813,35 | 2224806,19 |
| 450815,66 | 2224806,46 |
| 450816,27 | 2224806,47 |
| 450816,93 | 2224806,54 |
| 450817,56 | 2224806,54 |
| 450817,76 | 2224806,56 |
| 450818,56 | 2224806,61 |
| 450821,11 | 2224806,79 |
| 450823,51 | 2224806,92 |

| | |
|-----------|------------|
| 450824,77 | 2224806,98 |
| 450837,57 | 2224807,86 |
| 450859,31 | 2224809,30 |
| 450887,44 | 2224811,15 |
| 450897,42 | 2224811,64 |
| 450898,70 | 2224811,72 |
| 450937,35 | 2224814,20 |
| 450956,77 | 2224815,27 |
| 450958,78 | 2224815,38 |
| 450961,38 | 2224815,51 |
| 450961,96 | 2224815,53 |
| 450963,63 | 2224815,61 |
| 450966,87 | 2224815,77 |
| 450972,35 | 2224816,03 |
| 450973,27 | 2224816,06 |
| 450975,26 | 2224816,17 |
| 450977,42 | 2224816,27 |
| 450977,87 | 2224816,29 |
| 450979,71 | 2224816,38 |
| 450983,37 | 2224816,56 |
| 450983,82 | 2224816,58 |
| 450986,57 | 2224816,71 |
| 450987,26 | 2224816,74 |
| 450988,87 | 2224816,82 |
| 450989,98 | 2224816,88 |
| 450992,00 | 2224816,99 |
| 450992,95 | 2224817,03 |
| 450996,12 | 2224817,20 |
| 450997,25 | 2224817,26 |
| 451002,27 | 2224817,52 |
| 451008,41 | 2224817,84 |
| 451014,56 | 2224818,16 |
| 451016,20 | 2224818,25 |
| 451020,71 | 2224818,49 |
| 451026,84 | 2224818,82 |
| 451027,22 | 2224818,84 |
| 451033,24 | 2224819,16 |
| 451037,19 | 2224819,38 |
| 451057,16 | 2224820,31 |
| 451063,95 | 2224820,62 |
| 451062,49 | 2224853,22 |
| 451062,28 | 2224857,42 |
| 451108,34 | 2224861,74 |
| 451107,99 | 2224868,98 |

| | |
|-----------|------------|
| 451108,23 | 2224871,21 |
| 451109,37 | 2224873,11 |
| 451111,22 | 2224874,47 |
| 451113,45 | 2224875,01 |
| 451136,42 | 2224876,13 |
| 451136,19 | 2224880,68 |
| 451141,65 | 2224880,13 |
| 451142,77 | 2224864,97 |
| 451155,80 | 2224865,63 |
| 451153,89 | 2224915,91 |
| 451163,24 | 2224916,18 |
| 451164,09 | 2224886,86 |
| 451168,82 | 2224887,40 |
| 451169,84 | 2224866,35 |
| 451248,94 | 2224870,40 |
| 451294,83 | 2224876,74 |
| 451374,37 | 2224885,27 |
| 451414,25 | 2224888,35 |
| 451454,19 | 2224890,64 |
| 451494,16 | 2224892,14 |
| 451554,15 | 2224893,14 |
| 451628,88 | 2224891,36 |
| 451641,97 | 2224896,64 |
| 451647,69 | 2224909,54 |
| 451666,52 | 2224910,70 |
| 451672,48 | 2224895,48 |
| 451683,75 | 2224890,67 |
| 451745,81 | 2224890,24 |
| 451745,74 | 2224895,12 |
| 451746,03 | 2224895,84 |
| 451746,57 | 2224897,24 |
| 451748,70 | 2224898,16 |
| 451773,17 | 2224898,72 |
| 451775,29 | 2224897,89 |
| 451775,53 | 2224897,35 |
| 451776,22 | 2224895,76 |
| 451777,30 | 2224889,77 |
| 451820,67 | 2224894,29 |
| 451820,26 | 2224902,13 |
| 451807,41 | 2224920,59 |
| 451795,76 | 2224939,82 |
| 451785,34 | 2224959,76 |
| 451776,21 | 2224980,31 |
| 451768,39 | 2225001,39 |

| | |
|-----------|------------|
| 452061,66 | 2225113,05 |
| 452070,84 | 2225120,51 |
| 452070,57 | 2225121,47 |
| 452070,24 | 2225123,01 |
| 452070,00 | 2225124,56 |
| 452069,87 | 2225126,12 |
| 452069,83 | 2225127,69 |
| 452069,90 | 2225129,26 |
| 452070,06 | 2225130,82 |
| 452070,32 | 2225132,37 |
| 452070,67 | 2225133,90 |
| 452071,12 | 2225135,40 |
| 452071,67 | 2225136,87 |
| 452072,30 | 2225138,31 |
| 452073,03 | 2225139,70 |
| 452073,84 | 2225141,04 |
| 452074,74 | 2225142,33 |
| 452075,71 | 2225143,56 |
| 452076,76 | 2225144,73 |
| 452077,88 | 2225145,83 |
| 452079,07 | 2225146,85 |
| 452079,20 | 2225146,96 |
| 452079,18 | 2225147,84 |
| 452079,25 | 2225149,41 |
| 452079,41 | 2225150,97 |
| 452079,67 | 2225152,52 |
| 452080,02 | 2225154,05 |
| 452080,47 | 2225155,55 |
| 452081,02 | 2225157,03 |
| 452081,65 | 2225158,46 |
| 452082,38 | 2225159,86 |
| 452083,19 | 2225161,20 |
| 452084,08 | 2225162,49 |
| 452085,06 | 2225163,73 |
| 452086,11 | 2225164,89 |
| 452087,22 | 2225166,00 |
| 452088,41 | 2225167,02 |
| 452089,66 | 2225167,98 |
| 452090,97 | 2225168,85 |
| 452092,33 | 2225169,64 |
| 452093,73 | 2225170,34 |
| 452095,18 | 2225170,95 |
| 452096,66 | 2225171,47 |
| 452098,17 | 2225171,89 |

| | |
|-----------|------------|
| 452099,71 | 2225172,22 |
| 452101,26 | 2225172,46 |
| 452102,83 | 2225172,59 |
| 452104,40 | 2225172,63 |
| 452105,96 | 2225172,56 |
| 452106,60 | 2225172,50 |
| 452135,85 | 2225295,10 |
| 452177,53 | 2225489,24 |
| 452199,58 | 2225488,44 |
| 452221,54 | 2225486,24 |
| 452243,31 | 2225482,67 |
| 452264,82 | 2225477,73 |
| 452285,97 | 2225471,44 |
| 452306,68 | 2225463,84 |
| 452326,87 | 2225454,94 |
| 452346,47 | 2225444,79 |
| 452365,38 | 2225433,43 |
| 452383,54 | 2225420,89 |
| 452400,87 | 2225407,24 |
| 452417,31 | 2225392,52 |
| 452432,79 | 2225376,80 |
| 452447,25 | 2225360,13 |
| 452460,63 | 2225342,58 |
| 452472,88 | 2225324,23 |
| 452483,94 | 2225305,14 |
| 452493,78 | 2225285,39 |
| 452502,36 | 2225265,06 |
| 452509,64 | 2225244,23 |
| 452515,59 | 2225222,98 |
| 452520,19 | 2225201,40 |
| 452523,42 | 2225179,57 |
| 452525,27 | 2225157,59 |
| 452537,21 | 2224930,09 |
| 452715,01 | 2224941,51 |
| 453014,31 | 2224960,74 |
| 453054,22 | 2224962,78 |
| 453081,98 | 2224965,44 |
| 453173,69 | 2224971,85 |
| 453193,57 | 2224974,22 |
| 453232,76 | 2224977,54 |
| 453243,18 | 2224983,19 |
| 453291,31 | 2224986,61 |
| 453339,34 | 2224991,21 |
| 453387,25 | 2224996,98 |

| | |
|-----------|------------|
| 453422,50 | 2224998,54 |
| 453433,34 | 2224992,47 |
| 453449,09 | 2224994,34 |
| 453456,72 | 2224994,93 |
| 453470,75 | 2224998,27 |
| 453487,00 | 2224999,54 |
| 453501,39 | 2224998,42 |
| 453525,15 | 2224999,55 |
| 453538,79 | 2225000,65 |
| 453538,61 | 2225003,18 |
| 453546,59 | 2225003,75 |
| 453546,77 | 2225001,30 |
| 453617,52 | 2225007,02 |
| 453668,16 | 2225012,05 |
| 453747,32 | 2225018,81 |
| 453767,07 | 2225021,98 |
| 453786,73 | 2225025,62 |
| 453826,24 | 2225031,88 |
| 453865,86 | 2225037,36 |
| 453905,59 | 2225042,05 |
| 453945,51 | 2225045,59 |
| 453965,32 | 2225047,63 |
| 454011,23 | 2225049,80 |
| 454010,86 | 2225073,44 |
| 454012,58 | 2225077,42 |
| 454015,81 | 2225078,57 |
| 454024,83 | 2225078,61 |
| 454027,86 | 2225077,57 |
| 454029,61 | 2225074,00 |
| 454043,19 | 2225074,19 |
| 454045,88 | 2225071,98 |
| 454046,24 | 2225052,30 |
| 454061,59 | 2225052,82 |
| 454073,35 | 2225058,55 |
| 454077,89 | 2225070,82 |
| 454100,39 | 2225071,11 |
| 454104,92 | 2225059,06 |
| 454116,64 | 2225053,74 |
| 454216,64 | 2225053,80 |
| 454261,09 | 2225055,13 |
| 454314,79 | 2225057,97 |
| 454318,45 | 2225010,29 |
| 454262,10 | 2225005,08 |
| 454202,52 | 2224998,06 |

| | |
|-----------|------------|
| 454103,41 | 2224984,76 |
| 454024,17 | 2224973,73 |
| 453984,41 | 2224969,46 |
| 453904,60 | 2224963,97 |
| 453844,64 | 2224961,93 |
| 453772,22 | 2224961,76 |
| 453632,58 | 2224953,14 |
| 453632,78 | 2224950,35 |
| 453633,29 | 2224943,45 |
| 453633,65 | 2224938,46 |
| 453471,60 | 2224926,64 |
| 453351,36 | 2224905,12 |
| 453279,48 | 2224906,32 |
| 453155,37 | 2224902,29 |
| 453155,20 | 2224901,02 |
| 453122,98 | 2224898,87 |
| 453122,13 | 2224901,21 |
| 453106,08 | 2224900,69 |
| 452875,25 | 2224888,03 |
| 452678,85 | 2224880,85 |
| 452677,11 | 2224880,76 |
| 452676,50 | 2224879,78 |
| 452674,94 | 2224880,66 |
| 452540,15 | 2224874,05 |
| 452551,04 | 2224666,55 |
| 452551,51 | 2224645,17 |
| 452550,67 | 2224623,81 |
| 452548,53 | 2224602,53 |
| 452545,09 | 2224581,43 |
| 452540,37 | 2224560,57 |
| 452534,39 | 2224540,05 |
| 452527,16 | 2224519,92 |
| 452518,72 | 2224500,28 |
| 452509,10 | 2224481,18 |
| 452498,32 | 2224462,71 |
| 452486,44 | 2224444,94 |
| 452473,50 | 2224427,92 |
| 452210,74 | 2224607,62 |
| 452210,06 | 2224606,66 |
| 452209,08 | 2224605,44 |
| 452208,02 | 2224604,28 |
| 452206,89 | 2224603,19 |
| 452205,69 | 2224602,17 |
| 452204,43 | 2224601,23 |

| | |
|-----------|------------|
| 452203,11 | 2224600,38 |
| 452201,75 | 2224599,60 |
| 452200,34 | 2224598,92 |
| 452198,88 | 2224598,32 |
| 452197,40 | 2224597,81 |
| 452195,88 | 2224597,40 |
| 452194,34 | 2224597,09 |
| 452192,79 | 2224596,87 |
| 452191,22 | 2224596,75 |
| 452189,65 | 2224596,73 |
| 452188,08 | 2224596,81 |
| 452186,52 | 2224596,99 |
| 452184,97 | 2224597,26 |
| 452183,45 | 2224597,63 |
| 452181,95 | 2224598,10 |
| 452180,48 | 2224598,66 |
| 452179,05 | 2224599,31 |
| 452177,67 | 2224600,05 |
| 452176,33 | 2224600,87 |
| 452175,05 | 2224601,78 |
| 452173,82 | 2224602,77 |
| 452172,66 | 2224603,83 |
| 452171,57 | 2224604,96 |
| 452170,56 | 2224606,15 |
| 452169,62 | 2224607,41 |
| 452168,76 | 2224608,73 |
| 452167,99 | 2224610,09 |
| 452167,30 | 2224611,51 |
| 452166,70 | 2224612,96 |
| 452166,20 | 2224614,45 |
| 452165,79 | 2224615,96 |
| 452165,48 | 2224617,49 |
| 451845,20 | 2224562,31 |
| 451840,83 | 2224587,73 |
| 451823,13 | 2224584,72 |
| 451818,10 | 2224614,30 |
| 451815,96 | 2224637,35 |
| 451815,35 | 2224660,50 |
| 451816,27 | 2224683,63 |
| 451818,72 | 2224706,66 |
| 451822,68 | 2224729,47 |
| 451828,14 | 2224751,97 |
| 451823,92 | 2224832,26 |
| 451691,79 | 2224821,51 |

| | |
|---|------------|
| 451634,71 | 2224813,57 |
| 451578,83 | 2224802,50 |
| 451444,94 | 2224797,18 |
| 451402,00 | 2224794,87 |
| 451238,94 | 2224801,14 |
| 451181,08 | 2224802,16 |
| 451182,36 | 2224776,17 |
| 451166,33 | 2224775,38 |
| Перечень координат характерных точек контура № 3 границ территории, в отношении которой разрабатывается проект межевания территории, площадью 701343 кв.м | |
| X | Y |
| 447992,14 | 2221919,00 |
| 448001,95 | 2221926,99 |
| 447999,40 | 2221929,21 |
| 448017,80 | 2221945,27 |
| 448024,15 | 2221950,60 |
| 448023,67 | 2221949,75 |
| 448024,33 | 2221949,38 |
| 448023,98 | 2221949,24 |
| 448027,35 | 2221940,42 |
| 448030,57 | 2221941,65 |
| 448028,53 | 2221947,01 |
| 448028,90 | 2221946,80 |
| 448031,62 | 2221951,61 |
| 448033,08 | 2221950,84 |
| 448035,89 | 2221956,13 |
| 448032,74 | 2221957,81 |
| 448033,31 | 2221958,29 |
| 448037,16 | 2221956,94 |
| 448090,59 | 2222004,50 |
| 448089,92 | 2222002,85 |
| 448095,48 | 2222000,60 |
| 448100,69 | 2222013,50 |
| 448102,82 | 2222015,39 |
| 448129,53 | 2222039,07 |
| 448134,43 | 2222040,63 |
| 448138,66 | 2222038,52 |
| 448141,80 | 2222041,12 |
| 448150,80 | 2222048,83 |
| 448157,05 | 2222054,19 |
| 448155,68 | 2222059,02 |

| | |
|-----------|------------|
| 448157,21 | 2222062,01 |
| 448160,64 | 2222062,85 |
| 448161,35 | 2222063,12 |
| 448162,14 | 2222063,74 |
| 448162,68 | 2222064,57 |
| 448162,92 | 2222065,54 |
| 448162,83 | 2222066,53 |
| 448162,51 | 2222067,24 |
| 448192,91 | 2222092,42 |
| 448193,74 | 2222091,51 |
| 448195,70 | 2222093,10 |
| 448192,27 | 2222097,26 |
| 448193,59 | 2222098,29 |
| 448193,29 | 2222098,68 |
| 448229,46 | 2222127,06 |
| 448232,67 | 2222123,17 |
| 448244,42 | 2222132,72 |
| 448249,93 | 2222139,14 |
| 448253,28 | 2222142,02 |
| 448270,12 | 2222157,58 |
| 448272,44 | 2222156,30 |
| 448275,87 | 2222162,16 |
| 448277,31 | 2222164,98 |
| 448278,71 | 2222167,73 |
| 448284,03 | 2222173,53 |
| 448285,22 | 2222173,91 |
| 448285,35 | 2222174,15 |
| 448286,80 | 2222174,35 |
| 448290,82 | 2222174,56 |
| 448294,67 | 2222174,43 |
| 448295,40 | 2222174,30 |
| 448297,76 | 2222173,60 |
| 448300,04 | 2222172,63 |
| 448302,73 | 2222171,12 |
| 448311,80 | 2222188,18 |
| 448311,58 | 2222188,52 |
| 448313,31 | 2222190,88 |
| 448325,94 | 2222212,10 |
| 448311,59 | 2222220,88 |
| 448315,34 | 2222231,13 |
| 448315,56 | 2222231,54 |
| 448316,59 | 2222233,52 |
| 448325,02 | 2222253,13 |
| 448329,01 | 2222262,98 |

| | |
|-----------|------------|
| 448331,19 | 2222266,59 |
| 448334,32 | 2222274,03 |
| 448337,11 | 2222278,22 |
| 448345,83 | 2222291,73 |
| 448353,34 | 2222309,38 |
| 448354,14 | 2222309,11 |
| 448356,74 | 2222310,41 |
| 448357,96 | 2222314,04 |
| 448356,66 | 2222316,65 |
| 448355,43 | 2222317,06 |
| 448357,82 | 2222327,91 |
| 448362,43 | 2222340,07 |
| 448369,43 | 2222356,53 |
| 448375,26 | 2222370,22 |
| 448384,77 | 2222391,84 |
| 448390,44 | 2222406,17 |
| 448412,42 | 2222410,15 |
| 448414,71 | 2222413,31 |
| 448414,98 | 2222413,21 |
| 448421,49 | 2222431,05 |
| 448417,12 | 2222432,76 |
| 448412,79 | 2222434,45 |
| 448408,09 | 2222436,07 |
| 448405,16 | 2222440,46 |
| 448417,46 | 2222469,36 |
| 448426,88 | 2222491,49 |
| 448435,75 | 2222512,33 |
| 448449,12 | 2222543,74 |
| 448475,47 | 2222582,92 |
| 448480,09 | 2222593,77 |
| 448481,21 | 2222597,09 |
| 448481,74 | 2222600,55 |
| 448481,65 | 2222604,06 |
| 448480,96 | 2222607,49 |
| 448479,67 | 2222610,75 |
| 448477,84 | 2222613,74 |
| 448489,56 | 2222641,08 |
| 448491,92 | 2222639,90 |
| 448494,50 | 2222639,37 |
| 448497,14 | 2222639,54 |
| 448499,63 | 2222640,40 |
| 448501,82 | 2222641,87 |
| 448503,55 | 2222643,87 |
| 448504,38 | 2222645,42 |

| | |
|-----------|------------|
| 448510,86 | 2222662,77 |
| 448515,11 | 2222680,52 |
| 448520,00 | 2222700,92 |
| 448524,27 | 2222710,33 |
| 448525,30 | 2222709,94 |
| 448527,91 | 2222716,78 |
| 448527,30 | 2222717,02 |
| 448528,26 | 2222719,14 |
| 448519,22 | 2222726,74 |
| 448516,09 | 2222731,45 |
| 448515,52 | 2222736,38 |
| 448514,94 | 2222740,72 |
| 448514,74 | 2222742,03 |
| 448513,58 | 2222744,94 |
| 448513,29 | 2222749,19 |
| 448512,95 | 2222753,39 |
| 448512,57 | 2222757,56 |
| 448512,15 | 2222761,69 |
| 448511,71 | 2222765,78 |
| 448511,53 | 2222767,34 |
| 448520,09 | 2222768,09 |
| 448519,43 | 2222774,56 |
| 448516,49 | 2222808,86 |
| 448515,24 | 2222852,58 |
| 448520,62 | 2222888,84 |
| 448525,31 | 2222905,46 |
| 448516,98 | 2222907,81 |
| 448520,38 | 2222915,25 |
| 448523,27 | 2222914,67 |
| 448525,11 | 2222919,40 |
| 448526,23 | 2222919,09 |
| 448528,77 | 2222920,52 |
| 448528,86 | 2222920,84 |
| 448531,58 | 2222919,67 |
| 448534,99 | 2222927,44 |
| 448536,93 | 2222929,16 |
| 448542,66 | 2222946,51 |
| 448534,09 | 2222950,25 |
| 448541,47 | 2222968,90 |
| 448542,14 | 2222970,14 |
| 448544,37 | 2222974,10 |
| 448546,81 | 2222977,94 |
| 448549,37 | 2222981,80 |
| 448552,01 | 2222985,61 |

| | |
|-----------|------------|
| 448554,70 | 2222989,37 |
| 448557,48 | 2222993,06 |
| 448560,34 | 2222996,70 |
| 448563,26 | 2223000,30 |
| 448566,20 | 2223003,78 |
| 448566,82 | 2223004,45 |
| 448568,20 | 2223003,24 |
| 448580,74 | 2223017,52 |
| 448602,27 | 2223036,84 |
| 448623,92 | 2223052,23 |
| 448637,80 | 2223060,36 |
| 448648,08 | 2223064,95 |
| 448648,36 | 2223065,03 |
| 448648,42 | 2223065,11 |
| 448662,16 | 2223071,25 |
| 448694,71 | 2223080,24 |
| 448722,70 | 2223083,21 |
| 448747,43 | 2223082,17 |
| 448804,84 | 2223076,43 |
| 448837,76 | 2223075,97 |
| 448846,82 | 2223076,40 |
| 448846,80 | 2223076,18 |
| 448846,80 | 2223075,87 |
| 448846,81 | 2223075,56 |
| 448846,84 | 2223075,24 |
| 448846,90 | 2223074,93 |
| 448846,97 | 2223074,63 |
| 448847,06 | 2223074,33 |
| 448847,17 | 2223074,03 |
| 448847,30 | 2223073,75 |
| 448847,45 | 2223073,47 |
| 448847,61 | 2223073,20 |
| 448847,79 | 2223072,95 |
| 448847,99 | 2223072,70 |
| 448848,20 | 2223072,47 |
| 448848,43 | 2223072,25 |
| 448848,66 | 2223072,04 |
| 448848,92 | 2223071,86 |
| 448849,18 | 2223071,68 |
| 448849,45 | 2223071,53 |
| 448849,73 | 2223071,39 |
| 448850,02 | 2223071,27 |
| 448850,15 | 2223071,22 |
| 448850,29 | 2223068,54 |

| | |
|-----------|------------|
| 448853,75 | 2223068,72 |
| 448853,69 | 2223069,88 |
| 448855,26 | 2223069,28 |
| 448855,29 | 2223068,69 |
| 448856,62 | 2223068,77 |
| 448870,77 | 2223063,40 |
| 448872,09 | 2223066,88 |
| 448875,02 | 2223072,45 |
| 448863,82 | 2223078,35 |
| 448942,69 | 2223078,99 |
| 448962,84 | 2223079,55 |
| 448983,07 | 2223080,95 |
| 449003,28 | 2223083,58 |
| 449023,27 | 2223087,00 |
| 449043,08 | 2223089,88 |
| 449062,90 | 2223092,04 |
| 449082,51 | 2223093,75 |
| 449117,31 | 2223092,16 |
| 449137,09 | 2223092,40 |
| 449137,53 | 2223091,83 |
| 449138,76 | 2223090,26 |
| 449140,39 | 2223091,52 |
| 449140,48 | 2223082,35 |
| 449178,77 | 2223082,95 |
| 449178,60 | 2223093,87 |
| 449184,89 | 2223093,82 |
| 449189,88 | 2223092,53 |
| 449194,36 | 2223089,96 |
| 449197,75 | 2223086,58 |
| 449201,42 | 2223068,10 |
| 449230,91 | 2223073,70 |
| 449228,69 | 2223088,17 |
| 449228,82 | 2223093,33 |
| 449230,32 | 2223098,27 |
| 449232,80 | 2223102,25 |
| 449232,27 | 2223096,06 |
| 449235,71 | 2223095,77 |
| 449236,38 | 2223103,70 |
| 449237,71 | 2223103,68 |
| 449237,75 | 2223105,69 |
| 449264,91 | 2223116,55 |
| 449284,07 | 2223126,33 |
| 449286,74 | 2223123,46 |
| 449319,10 | 2223151,21 |

| | |
|-----------|------------|
| 449328,70 | 2223158,42 |
| 449343,67 | 2223173,12 |
| 449355,51 | 2223186,75 |
| 449367,20 | 2223203,24 |
| 449376,87 | 2223220,15 |
| 449389,02 | 2223241,37 |
| 449395,31 | 2223251,77 |
| 449397,13 | 2223251,46 |
| 449397,94 | 2223256,12 |
| 449399,57 | 2223258,83 |
| 449424,07 | 2223296,96 |
| 449436,26 | 2223315,77 |
| 449451,10 | 2223339,86 |
| 449460,95 | 2223356,22 |
| 449471,02 | 2223370,38 |
| 449473,69 | 2223374,02 |
| 449486,24 | 2223391,22 |
| 449490,76 | 2223398,77 |
| 449508,38 | 2223428,33 |
| 449507,50 | 2223432,28 |
| 449508,39 | 2223432,04 |
| 449510,80 | 2223440,97 |
| 449516,35 | 2223450,34 |
| 449523,19 | 2223462,07 |
| 449545,85 | 2223500,58 |
| 449548,68 | 2223505,63 |
| 449567,50 | 2223534,67 |
| 449579,99 | 2223555,77 |
| 449593,81 | 2223579,11 |
| 449600,69 | 2223592,93 |
| 449615,86 | 2223625,42 |
| 449630,03 | 2223656,34 |
| 449639,14 | 2223674,15 |
| 449656,43 | 2223706,72 |
| 449679,54 | 2223758,63 |
| 449698,26 | 2223799,92 |
| 449718,86 | 2223845,10 |
| 449732,72 | 2223878,88 |
| 449727,83 | 2223881,33 |
| 449765,09 | 2223966,38 |
| 449760,86 | 2223968,48 |
| 449772,72 | 2223979,82 |
| 449801,61 | 2224041,02 |
| 449809,08 | 2224042,59 |

| | |
|-----------|------------|
| 449816,32 | 2224040,96 |
| 449832,44 | 2224077,83 |
| 449826,34 | 2224084,69 |
| 449821,64 | 2224097,32 |
| 449857,00 | 2224172,55 |
| 449887,86 | 2224240,20 |
| 449913,41 | 2224283,73 |
| 449906,43 | 2224286,94 |
| 449886,87 | 2224295,90 |
| 449888,09 | 2224298,19 |
| 449881,90 | 2224301,53 |
| 449881,52 | 2224300,81 |
| 449876,96 | 2224303,05 |
| 449875,77 | 2224300,98 |
| 449873,74 | 2224301,93 |
| 449873,98 | 2224303,13 |
| 449903,87 | 2224367,69 |
| 449921,65 | 2224410,59 |
| 449941,62 | 2224458,88 |
| 449997,78 | 2224431,63 |
| 450001,75 | 2224435,57 |
| 449997,52 | 2224439,82 |
| 449996,58 | 2224438,89 |
| 449993,92 | 2224440,18 |
| 449995,38 | 2224442,50 |
| 449995,94 | 2224444,72 |
| 449996,03 | 2224445,72 |
| 449995,78 | 2224446,68 |
| 449995,23 | 2224447,51 |
| 449994,45 | 2224448,12 |
| 449993,50 | 2224448,43 |
| 449992,51 | 2224448,42 |
| 449991,57 | 2224448,09 |
| 449990,79 | 2224447,46 |
| 449990,60 | 2224447,21 |
| 449988,55 | 2224444,34 |
| 449942,47 | 2224467,96 |
| 449945,03 | 2224474,45 |
| 449954,50 | 2224474,67 |
| 449954,45 | 2224476,67 |
| 449954,46 | 2224476,67 |
| 449954,41 | 2224478,67 |
| 449954,36 | 2224480,67 |
| 449940,91 | 2224480,36 |

| | |
|-----------|------------|
| 449933,92 | 2224462,62 |
| 449935,39 | 2224461,91 |
| 449915,26 | 2224413,24 |
| 449897,53 | 2224370,46 |
| 449867,42 | 2224305,49 |
| 449865,18 | 2224297,11 |
| 449860,89 | 2224294,42 |
| 449855,92 | 2224293,98 |
| 449850,93 | 2224294,18 |
| 449842,78 | 2224295,03 |
| 449840,59 | 2224275,10 |
| 449844,24 | 2224274,35 |
| 449848,21 | 2224272,01 |
| 449851,02 | 2224268,38 |
| 449852,30 | 2224263,95 |
| 449852,10 | 2224259,83 |
| 449849,86 | 2224255,94 |
| 449816,97 | 2224183,96 |
| 449816,93 | 2224183,96 |
| 449816,93 | 2224183,88 |
| 449809,97 | 2224168,65 |
| 449779,79 | 2224103,28 |
| 449768,68 | 2224079,11 |
| 449765,63 | 2224080,52 |
| 449752,94 | 2224052,94 |
| 449748,45 | 2224047,36 |
| 449737,02 | 2224022,33 |
| 449741,13 | 2224020,46 |
| 449727,21 | 2223989,90 |
| 449725,47 | 2223986,07 |
| 449706,36 | 2223995,56 |
| 449696,22 | 2223974,92 |
| 449715,89 | 2223965,09 |
| 449704,01 | 2223939,21 |
| 449701,71 | 2223940,23 |
| 449697,67 | 2223931,07 |
| 449699,96 | 2223930,07 |
| 449695,59 | 2223920,13 |
| 449693,44 | 2223920,97 |
| 449690,57 | 2223913,58 |
| 449686,46 | 2223914,65 |
| 449683,34 | 2223903,65 |
| 449682,27 | 2223904,18 |
| 449672,07 | 2223883,56 |

| | |
|-----------|------------|
| 449678,72 | 2223880,20 |
| 449677,05 | 2223874,97 |
| 449660,44 | 2223831,15 |
| 449645,65 | 2223796,44 |
| 449642,67 | 2223792,83 |
| 449630,42 | 2223792,92 |
| 449625,69 | 2223776,77 |
| 449626,91 | 2223775,71 |
| 449626,22 | 2223766,83 |
| 449627,69 | 2223766,71 |
| 449629,16 | 2223766,03 |
| 449618,37 | 2223740,63 |
| 449616,80 | 2223739,45 |
| 449611,83 | 2223729,53 |
| 449609,46 | 2223719,69 |
| 449571,75 | 2223636,01 |
| 449560,25 | 2223614,25 |
| 449547,46 | 2223586,95 |
| 449545,10 | 2223582,40 |
| 449539,98 | 2223572,48 |
| 449532,70 | 2223558,73 |
| 449519,05 | 2223533,57 |
| 449502,31 | 2223506,07 |
| 449492,19 | 2223489,98 |
| 449488,19 | 2223492,24 |
| 449452,74 | 2223427,69 |
| 449373,02 | 2223296,84 |
| 449359,58 | 2223276,48 |
| 449350,93 | 2223263,37 |
| 449352,20 | 2223262,53 |
| 449350,79 | 2223260,41 |
| 449343,31 | 2223249,78 |
| 449342,12 | 2223248,18 |
| 449341,00 | 2223246,68 |
| 449335,66 | 2223239,84 |
| 449330,14 | 2223233,30 |
| 449324,55 | 2223227,20 |
| 449318,70 | 2223221,34 |
| 449312,62 | 2223215,72 |
| 449306,32 | 2223210,36 |
| 449299,79 | 2223205,26 |
| 449293,06 | 2223200,44 |
| 449286,14 | 2223195,91 |
| 449279,03 | 2223191,66 |

| | |
|-----------|------------|
| 449271,75 | 2223187,71 |
| 449264,32 | 2223184,07 |
| 449256,74 | 2223180,74 |
| 449249,03 | 2223177,72 |
| 449241,21 | 2223175,03 |
| 449233,27 | 2223172,66 |
| 449225,25 | 2223170,63 |
| 449217,15 | 2223168,92 |
| 449208,70 | 2223167,51 |
| 449200,10 | 2223166,40 |
| 449191,36 | 2223165,55 |
| 449182,49 | 2223164,93 |
| 449173,50 | 2223164,49 |
| 449164,40 | 2223164,19 |
| 449155,19 | 2223163,99 |
| 449145,86 | 2223163,83 |
| 448854,80 | 2223159,23 |
| 448850,71 | 2223179,46 |
| 448849,73 | 2223179,26 |
| 448845,81 | 2223178,47 |
| 448845,18 | 2223178,47 |
| 448840,81 | 2223178,43 |
| 448840,95 | 2223158,99 |
| 448793,75 | 2223158,02 |
| 448749,18 | 2223154,66 |
| 448740,08 | 2223150,82 |
| 448709,94 | 2223141,54 |
| 448707,65 | 2223139,02 |
| 448681,82 | 2223131,44 |
| 448649,17 | 2223117,55 |
| 448640,86 | 2223112,03 |
| 448639,91 | 2223113,54 |
| 448640,64 | 2223114,01 |
| 448636,32 | 2223120,75 |
| 448629,59 | 2223116,42 |
| 448633,90 | 2223109,69 |
| 448634,86 | 2223110,30 |
| 448635,87 | 2223108,71 |
| 448633,28 | 2223106,99 |
| 448624,67 | 2223098,76 |
| 448609,77 | 2223089,74 |
| 448600,33 | 2223084,03 |
| 448595,90 | 2223082,58 |
| 448591,23 | 2223082,39 |

| | |
|-----------|------------|
| 448586,69 | 2223083,47 |
| 448580,09 | 2223087,64 |
| 448565,05 | 2223077,93 |
| 448570,43 | 2223067,58 |
| 448548,39 | 2223044,14 |
| 448547,00 | 2223045,76 |
| 448544,05 | 2223047,01 |
| 448540,16 | 2223037,80 |
| 448540,95 | 2223037,47 |
| 448541,51 | 2223036,82 |
| 448539,07 | 2223034,23 |
| 448527,47 | 2223021,88 |
| 448499,49 | 2222975,80 |
| 448498,97 | 2222974,16 |
| 448489,58 | 2222973,92 |
| 448480,73 | 2222949,18 |
| 448486,74 | 2222941,09 |
| 448481,20 | 2222922,27 |
| 448480,61 | 2222915,70 |
| 448478,37 | 2222908,56 |
| 448472,96 | 2222885,21 |
| 448467,87 | 2222883,57 |
| 448462,03 | 2222884,89 |
| 448454,60 | 2222863,45 |
| 448456,88 | 2222862,25 |
| 448456,29 | 2222861,44 |
| 448464,98 | 2222856,20 |
| 448469,38 | 2222847,43 |
| 448469,26 | 2222833,41 |
| 448470,19 | 2222813,07 |
| 448471,73 | 2222795,14 |
| 448472,48 | 2222774,16 |
| 448472,05 | 2222748,26 |
| 448471,96 | 2222746,74 |
| 448469,22 | 2222746,89 |
| 448467,98 | 2222746,92 |
| 448466,73 | 2222746,87 |
| 448465,50 | 2222746,75 |
| 448464,27 | 2222746,55 |
| 448463,05 | 2222746,27 |
| 448461,86 | 2222745,92 |
| 448460,69 | 2222745,49 |
| 448459,55 | 2222744,99 |
| 448458,44 | 2222744,42 |

| | |
|-----------|------------|
| 448457,37 | 2222743,79 |
| 448456,34 | 2222743,09 |
| 448455,36 | 2222742,32 |
| 448454,43 | 2222741,50 |
| 448453,55 | 2222740,62 |
| 448452,72 | 2222739,68 |
| 448451,96 | 2222738,70 |
| 448451,26 | 2222737,67 |
| 448450,62 | 2222736,60 |
| 448450,05 | 2222735,49 |
| 448449,55 | 2222734,35 |
| 448449,13 | 2222733,18 |
| 448448,77 | 2222731,99 |
| 448448,50 | 2222730,78 |
| 448448,29 | 2222729,55 |
| 448448,17 | 2222728,31 |
| 448446,76 | 2222708,12 |
| 448446,72 | 2222706,88 |
| 448446,75 | 2222705,64 |
| 448446,85 | 2222704,41 |
| 448447,03 | 2222703,18 |
| 448447,29 | 2222701,97 |
| 448447,62 | 2222700,77 |
| 448448,03 | 2222699,60 |
| 448448,51 | 2222698,46 |
| 448449,06 | 2222697,34 |
| 448449,67 | 2222696,27 |
| 448450,35 | 2222695,23 |
| 448451,10 | 2222694,24 |
| 448451,90 | 2222693,30 |
| 448452,76 | 2222692,40 |
| 448453,68 | 2222691,57 |
| 448454,64 | 2222690,79 |
| 448455,65 | 2222690,07 |
| 448456,71 | 2222689,42 |
| 448457,74 | 2222688,86 |
| 448457,57 | 2222688,31 |
| 448456,96 | 2222684,97 |
| 448456,92 | 2222681,57 |
| 448457,45 | 2222678,21 |
| 448458,53 | 2222674,99 |
| 448460,13 | 2222671,99 |
| 448461,60 | 2222670,03 |
| 448462,04 | 2222668,05 |

| | |
|-----------|------------|
| 448451,17 | 2222640,31 |
| 448448,56 | 2222640,88 |
| 448445,90 | 2222640,74 |
| 448443,36 | 2222639,90 |
| 448441,14 | 2222638,42 |
| 448439,39 | 2222636,40 |
| 448438,55 | 2222634,83 |
| 448433,52 | 2222622,77 |
| 448432,39 | 2222622,79 |
| 448431,16 | 2222622,74 |
| 448429,93 | 2222622,62 |
| 448428,71 | 2222622,42 |
| 448427,51 | 2222622,15 |
| 448426,33 | 2222621,81 |
| 448425,17 | 2222621,39 |
| 448424,04 | 2222620,90 |
| 448422,94 | 2222620,35 |
| 448421,88 | 2222619,72 |
| 448420,86 | 2222619,04 |
| 448419,88 | 2222618,29 |
| 448418,95 | 2222617,48 |
| 448418,07 | 2222616,61 |
| 448417,25 | 2222615,70 |
| 448416,48 | 2222614,73 |
| 448415,78 | 2222613,72 |
| 448415,13 | 2222612,67 |
| 448414,56 | 2222611,58 |
| 448414,05 | 2222610,46 |
| 448406,30 | 2222591,80 |
| 448405,87 | 2222590,65 |
| 448405,50 | 2222589,47 |
| 448405,21 | 2222588,28 |
| 448404,99 | 2222587,06 |
| 448404,85 | 2222585,84 |
| 448404,78 | 2222584,61 |
| 448404,79 | 2222583,38 |
| 448404,87 | 2222582,15 |
| 448405,03 | 2222580,93 |
| 448405,27 | 2222579,72 |
| 448405,58 | 2222578,52 |
| 448405,96 | 2222577,35 |
| 448406,41 | 2222576,20 |
| 448406,94 | 2222575,09 |
| 448407,53 | 2222574,01 |

| | |
|-----------|------------|
| 448408,19 | 2222572,96 |
| 448408,91 | 2222571,96 |
| 448409,68 | 2222571,01 |
| 448410,52 | 2222570,10 |
| 448411,41 | 2222569,25 |
| 448412,36 | 2222568,46 |
| 448413,34 | 2222567,72 |
| 448414,04 | 2222567,27 |
| 448403,97 | 2222533,05 |
| 448394,87 | 2222520,94 |
| 448398,64 | 2222518,10 |
| 448389,45 | 2222496,75 |
| 448384,23 | 2222484,47 |
| 448376,56 | 2222466,47 |
| 448371,80 | 2222455,30 |
| 448361,41 | 2222430,85 |
| 448358,08 | 2222423,03 |
| 448354,07 | 2222416,12 |
| 448344,50 | 2222399,65 |
| 448342,78 | 2222396,69 |
| 448338,82 | 2222387,38 |
| 448337,41 | 2222386,60 |
| 448335,48 | 2222382,41 |
| 448329,57 | 2222369,58 |
| 448324,36 | 2222356,48 |
| 448324,02 | 2222355,63 |
| 448324,99 | 2222354,89 |
| 448322,62 | 2222349,32 |
| 448323,49 | 2222348,93 |
| 448328,37 | 2222339,20 |
| 448325,65 | 2222332,81 |
| 448322,68 | 2222332,94 |
| 448317,16 | 2222317,43 |
| 448318,99 | 2222316,92 |
| 448309,84 | 2222294,99 |
| 448309,42 | 2222295,16 |
| 448304,57 | 2222284,01 |
| 448303,19 | 2222284,51 |
| 448289,53 | 2222257,00 |
| 448287,46 | 2222254,36 |
| 448280,46 | 2222251,40 |
| 448277,53 | 2222252,14 |
| 448266,36 | 2222256,50 |
| 448264,84 | 2222253,46 |

| | |
|-----------|------------|
| 448260,02 | 2222243,80 |
| 448250,46 | 2222224,77 |
| 448261,06 | 2222218,44 |
| 448250,19 | 2222204,78 |
| 448241,14 | 2222194,20 |
| 448233,48 | 2222186,03 |
| 448225,24 | 2222177,92 |
| 448211,09 | 2222165,03 |
| 448206,38 | 2222162,24 |
| 448198,24 | 2222155,68 |
| 448191,13 | 2222150,68 |
| 448187,21 | 2222147,40 |
| 448178,18 | 2222138,49 |
| 448173,12 | 2222133,13 |
| 448150,61 | 2222114,58 |
| 448145,90 | 2222110,70 |
| 448143,81 | 2222110,26 |
| 448141,42 | 2222108,66 |
| 448135,61 | 2222103,32 |
| 448133,47 | 2222102,60 |
| 448129,07 | 2222104,26 |
| 448127,06 | 2222106,27 |
| 448120,67 | 2222100,12 |
| 448116,12 | 2222103,86 |
| 448114,81 | 2222098,02 |
| 448112,09 | 2222094,51 |
| 448113,61 | 2222093,34 |
| 448112,59 | 2222092,36 |
| 448113,21 | 2222090,91 |
| 448112,83 | 2222089,20 |
| 448114,41 | 2222088,11 |
| 448114,63 | 2222087,61 |
| 448112,36 | 2222082,41 |
| 448108,26 | 2222078,90 |
| 448093,65 | 2222066,14 |
| 448080,44 | 2222054,40 |
| 448058,71 | 2222035,00 |
| 448036,74 | 2222015,38 |
| 448010,64 | 2221992,22 |
| 448007,81 | 2221999,49 |
| 448004,58 | 2221998,23 |
| 448006,86 | 2221992,41 |
| 448005,83 | 2221991,58 |
| 448002,00 | 2221994,72 |

| | |
|-----------|------------|
| 447999,72 | 2221991,93 |
| 447998,83 | 2221990,85 |
| 447998,20 | 2221990,07 |
| 448002,08 | 2221986,90 |
| 448003,07 | 2221985,66 |
| 447983,64 | 2221969,03 |
| 447960,67 | 2221949,66 |
| 447946,46 | 2221936,30 |
| 447974,83 | 2221902,63 |
| 447992,14 | 2221919,00 |

Таблица 6. Вид разрешенного использования образуемых земельных участков, предназначенных для размещения линейных объектов и объектов капитального строительства, проектируемых в составе линейного объекта, а также существующих земельных участков, занятых линейными объектами и объектами капитального строительства, входящими в состав линейных объектов, в соответствии с проектом планировки территории

| Условные номера образуемых земельных участков | Вид разрешенного использования образуемого земельного участка |
|---|---|
| 47:07:0711001:7616:3У1 | Земельные участки (территории) общего пользования |
| 47:07:0711002:2:3У1 | Земельные участки (территории) общего пользования |
| 47:07:0711002:30:3У1 | Земельные участки (территории) общего пользования |
| 47:07:0712007:122:3У1 | Земельные участки (территории) общего пользования |
| 47:07:0712016:29:3У1 | Земельные участки (территории) общего пользования |
| 47:07:0712011:184:3У1 | Земельные участки (территории) общего пользования |
| 47:07:0712015:17:3У1 | Земельные участки (территории) общего пользования |
| 47:07:0505003:2:3У1 | Земельные участки (территории) общего пользования |
| 47:07:0711001:7325:3У1 | Земельные участки (территории) общего пользования |
| 47:07:0711002:1:3У1 | Земельные участки (территории) общего пользования |
| 47:07:0505002:7:3У1 | Автомобильный транспорт |
| 47:07:0711004:42:3У1 | Земельные участки (территории) общего пользования |

| | |
|-------------------------|---|
| 47:07:0711004:884:3У1 | Земельные участки (территории) общего пользования |
| 47:07:0711002:39:3У1 | Земельные участки (территории) общего пользования |
| 47:07:0712008:10:3У1 | Земельные участки (территории) общего пользования |
| 47:07:0505003:92:3У1 | Земельные участки (территории) общего пользования |
| 47:07:0505002:2:3У1 | Автомобильный транспорт |
| 47:07:0505002:2:3У2 | Автомобильный транспорт |
| 47:07:0516001:18:3У1 | Земельные участки (территории) общего пользования |
| 47:07:0712009:31:3У1 | Земельные участки (территории) общего пользования |
| 47:07:0712011:168:3У1 | Земельные участки (территории) общего пользования |
| 47:07:0722001:36041:3У1 | Земельные участки (территории) общего пользования |
| 47:07:0722001:36041:3У2 | Земельные участки (территории) общего пользования |
| 47:07:0712015:416:3У1 | Земельные участки (территории) общего пользования |
| 47:07:0712015:65:3У1 | Земельные участки (территории) общего пользования |
| 47:07:0712004:8:3У1 | Земельные участки (территории) общего пользования |
| 47:07:0712007:191:3У1 | Земельные участки (территории) общего пользования |
| 47:07:0711002:48:3У1 | Земельные участки (территории) общего пользования |

| | |
|-------------------------|---|
| 47:07:0722001:36043:3У1 | Земельные участки (территории) общего пользования |
| 47:07:0000000:90329:3У1 | Земельные участки (территории) общего пользования |
| 47:07:0711002:77:3У1 | Земельные участки (территории) общего пользования |
| 47:07:0712016:30:3У1 | Земельные участки (территории) общего пользования |
| 47:07:0722001:36042:3У1 | Земельные участки (территории) общего пользования |
| 47:07:0711002:50:3У1 | Земельные участки (территории) общего пользования |
| 47:07:0712007:101:3У1 | Земельные участки (территории) общего пользования |
| 47:07:0516001:336:3У1 | Автомобильный транспорт |
| 47:07:0516001:336:3У2 | Автомобильный транспорт |
| 47:07:0712009:375:3У1 | Земельные участки (территории) общего пользования |
| 47:07:0712012:33:3У1 | Земельные участки (территории) общего пользования |
| 47:07:0711003:14:3У1 | Земельные участки (территории) общего пользования |
| 47:07:0711003:72:3У1 | Земельные участки (территории) общего пользования |
| 47:07:0711003:9:3У1 | Земельные участки (территории) общего пользования |
| 47:07:0712011:128:3У1 | Земельные участки (территории) общего пользования |
| 47:07:0712011:3:3У1 | Земельные участки (территории) общего пользования |

| | |
|--------------------------|---|
| 47:07:0712011:3:3У2 | Земельные участки (территории) общего пользования |
| 47:07:0712006:89:3У1 | Земельные участки (территории) общего пользования |
| 47:07:0712015:419:3У1 | Земельные участки (территории) общего пользования |
| 47:07:0711002:51:3У1 | Земельные участки (территории) общего пользования |
| 47:07:0722001:36044:3У1 | Земельные участки (территории) общего пользования |
| 47:07:0711002:38:3У1 | Земельные участки (территории) общего пользования |
| 47:07:0712011:92:3У1 | Земельные участки (территории) общего пользования |
| 47:07:0722001:36045:3У1 | Земельные участки (территории) общего пользования |
| 47:07:0722001:109019:3У1 | Автомобильный транспорт |
| 47:07:0722001:109019:3У2 | Автомобильный транспорт |
| 47:07:0711002:6:3У1 | Земельные участки (территории) общего пользования |
| 47:07:0711004:13:3У1 | Земельные участки (территории) общего пользования |
| 47:07:0712009:48:3У1 | Земельные участки (территории) общего пользования |
| 47:07:0000000:91532:3У1 | Земельные участки (территории) общего пользования |
| 47:07:0000000:91532:3У2 | Земельные участки (территории) общего пользования |
| 47:07:0000000:91532:3У3 | Земельные участки (территории) общего пользования |

| | |
|---|---|
| 47:07:0712016:31:3У1 | Земельные участки (территории) общего пользования |
| 47:07:0712016:31:3У2 | Земельные участки (территории) общего пользования |
| 47:07:0000000:87665:3У1 | Земельные участки (территории) общего пользования |
| 47:07:0000000:87665:3У2 | Земельные участки (территории) общего пользования |
| 47:07:0000000:91471:3У1 | Земельные участки (территории) общего пользования |
| 47:07:0000000:94585:3У1 | Земельные участки (территории) общего пользования |
| 47:07:0505006:190:3У1 | Земельные участки (территории) общего пользования |
| 47:07:0000000:535:3У1 | Земельные участки (территории) общего пользования |
| 47:07:0000000:88872:3У1 | Земельные участки (территории) общего пользования |
| 47:07:0516001:32:3У1 (ЕЗ 47:07:0516001:30:3У1) | Автомобильный транспорт |
| 47:07:0516001:32:3У2 (ЕЗ 47:07:0516001:30:3У2) | Автомобильный транспорт |
| 47:07:0505005:3У1 | Земельные участки (территории) общего пользования |
| 47:07:0505002:3У1 | Земельные участки (территории) общего пользования |
| 47:07:0000000:3У1 | Земельные участки (территории) общего пользования |
| 47:07:0000000:3У2 | Земельные участки (территории) общего пользования |
| 47:07:0505003:3У1 | Земельные участки (территории) общего пользования |

| | |
|-------------------|---|
| 47:07:0505002:3У2 | Земельные участки (территории) общего пользования |
| 47:07:0505003:3У2 | Земельные участки (территории) общего пользования |
| 47:07:0505001:3У1 | Земельные участки (территории) общего пользования |
| 47:07:0516001:3У1 | Автомобильный транспорт |
| 47:07:0000000:3У3 | Земельные участки (территории) общего пользования |
| 47:07:0505006:3У1 | Земельные участки (территории) общего пользования |
| 47:07:0000000:3У4 | Земельные участки (территории) общего пользования |
| 47:07:0712009:3У1 | Земельные участки (территории) общего пользования |
| 47:07:0000000:3У5 | Земельные участки (территории) общего пользования |
| 47:07:0712009:3У2 | Земельные участки (территории) общего пользования |
| 47:07:0712009:3У3 | Земельные участки (территории) общего пользования |
| 47:07:0712007:3У1 | Земельные участки (территории) общего пользования |
| 47:07:0712007:3У2 | Земельные участки (территории) общего пользования |
| 47:07:0712007:3У3 | Земельные участки (территории) общего пользования |
| 47:07:0712007:3У4 | Земельные участки (территории) общего пользования |
| 47:07:0712007:3У5 | Земельные участки (территории) общего пользования |

| | |
|-------------------|---|
| 47:07:0000000:3У6 | Земельные участки (территории) общего пользования |
| 47:07:0712006:3У1 | Земельные участки (территории) общего пользования |
| 47:07:0712006:3У2 | Земельные участки (территории) общего пользования |
| 47:07:0712006:3У3 | Земельные участки (территории) общего пользования |
| 47:07:0712011:3У1 | Земельные участки (территории) общего пользования |
| 47:07:0712006:3У4 | Земельные участки (территории) общего пользования |
| 47:07:0712006:3У5 | Земельные участки (территории) общего пользования |
| 47:07:0712004:3У1 | Земельные участки (территории) общего пользования |
| 47:07:0712011:3У2 | Земельные участки (территории) общего пользования |
| 47:07:0712011:3У3 | Земельные участки (территории) общего пользования |
| 47:07:0712012:3У1 | Земельные участки (территории) общего пользования |
| 47:07:0712015:3У1 | Земельные участки (территории) общего пользования |
| 47:07:0712015:3У2 | Земельные участки (территории) общего пользования |
| 47:07:0712015:3У3 | Земельные участки (территории) общего пользования |
| 47:07:0712016:3У1 | Земельные участки (территории) общего пользования |
| 47:07:0722001:3У1 | Земельные участки (территории) общего пользования |

| | |
|-------------------|---|
| 47:07:0000000:3У7 | Земельные участки (территории) общего пользования |
| 47:07:0711002:3У1 | Земельные участки (территории) общего пользования |
| 47:07:0711003:3У1 | Земельные участки (территории) общего пользования |
| 47:07:0711002:3У2 | Земельные участки (территории) общего пользования |
| 47:07:0711003:3У2 | Земельные участки (территории) общего пользования |
| 47:07:0711002:3У3 | Земельные участки (территории) общего пользования |
| 47:07:0711003:3У3 | Земельные участки (территории) общего пользования |
| 47:07:0711002:3У4 | Земельные участки (территории) общего пользования |
| 47:07:0711003:3У4 | Земельные участки (территории) общего пользования |
| 47:07:0711002:3У5 | Земельные участки (территории) общего пользования |
| 47:07:0711002:3У6 | Земельные участки (территории) общего пользования |
| 47:07:0000000:3У8 | Земельные участки (территории) общего пользования |
| 47:07:0000000:3У9 | Земельные участки (территории) общего пользования |
| 47:07:0711004:3У1 | Земельные участки (территории) общего пользования |
| 47:07:0711001:3У4 | Земельные участки (территории) общего пользования |
| 47:07:0711004:3У2 | Земельные участки (территории) общего пользования |

| | |
|----------------------|---|
| 47:07:0711004:3У3 | Земельные участки (территории) общего пользования |
| 47:07:0711004:3У4 | Земельные участки (территории) общего пользования |
| 47:07:0000000:3У10 | Земельные участки (территории) общего пользования |
| 47:07:0505002:3У3 | Земельные участки (территории) общего пользования |
| 47:07:0516001:34:3У1 | Автомобильный транспорт |
| 47:07:0000000:3У11 | Земельные участки (территории) общего пользования |
| 47:07:0722001:3У2 | Земельные участки (территории) общего пользования |
| 47:07:0516001:3У2 | Автомобильный транспорт |
| 47:07:0516001:3У3 | Земельные участки (территории) общего пользования |
| 47:07:0516001:3У4 | Автомобильный транспорт |
| 47:07:0516001:3У5 | Земельные участки (территории) общего пользования |
| 47:07:0000000:3У12 | Земельные участки (территории) общего пользования |
| 47:07:0000000:3У13 | Земельные участки (территории) общего пользования |
| 47:07:0000000:3У14 | Земельные участки (территории) общего пользования |
| 47:07:0000000:3У15 | Земельные участки (территории) общего пользования |
| 47:07:0516001:34:3У2 | Автомобильный транспорт |

| | |
|---|---|
| 47:07:0516001:34:3У3 | Автомобильный транспорт |
| 47:07:0711001:3У5 | Земельные участки (территории) общего пользования |
| 47:07:0711001:3У3 | Земельные участки (территории) общего пользования |
| 47:07:0516001:34:3У4 | Автомобильный транспорт |
| 47:07:0516001:34:3У5 | Автомобильный транспорт |
| 47:07:0516001:34:3У6 | Автомобильный транспорт |
| 47:07:0000000:3У16 | Земельные участки (территории) общего пользования |
| 47:07:0505006:3У2 | Земельные участки (территории) общего пользования |
| 47:07:0722001:3У3 | Земельные участки (территории) общего пользования |
| 47:07:0516001:34:3У7 | Автомобильный транспорт |
| 47:07:0516001:34:3У8 | Автомобильный транспорт |
| 47:07:0516001:34:3У9 | Автомобильный транспорт |
| 47:07:0505002:7:3У2 | Автомобильный транспорт |
| 47:07:0516001:34:3У10 | Автомобильный транспорт |
| 47:07:0516001:34:3У11 | Автомобильный транспорт |
| 47:07:0516001:32:3У3 (ЕЗ 47:07:0516001:30:3У3) | Автомобильный транспорт |

| | |
|---------------------------|---------------------------|
| 47:07:0712008:10:3У2 | Коммунальное обслуживание |
| 47:07:0712009:31:3У2 | Коммунальное обслуживание |
| 47:07:0722001:36042:3У2 | Коммунальное обслуживание |
| 47:07:0722001:36042:3У3 | Коммунальное обслуживание |
| 47:07:0000000:91532:3У4 | Коммунальное обслуживание |
| 47:07:0000000:91532:3У5 | Коммунальное обслуживание |
| 47:07:0000000:91532:3У6 | Коммунальное обслуживание |
| 47:07:0722001:36041:3У3 | Коммунальное обслуживание |
| 47:07:0722001:109019:3У3 | Коммунальное обслуживание |
| 47:07:0722001:109019:3У4 | Коммунальное обслуживание |
| 47:07:0722001:109019:3У5 | Коммунальное обслуживание |
| 47:07:0722001:109019:3У6 | Коммунальное обслуживание |
| 47:07:0722001:109019:3У7 | Коммунальное обслуживание |
| 47:07:0722001:109019:3У8 | Коммунальное обслуживание |
| 47:07:0722001:109019:3У9 | Коммунальное обслуживание |
| 47:07:0722001:109019:3У10 | Коммунальное обслуживание |

| | |
|---------------------------|---|
| 47:07:0722001:109019:3У11 | Коммунальное обслуживание |
| 47:07:0712009:3У4 | Коммунальное обслуживание |
| 47:07:0722001:3У4 | Коммунальное обслуживание |
| 47:07:0722001:3У5 | Коммунальное обслуживание |
| 47:07:0711001:29:3У1 | Земельные участки (территории) общего пользования |
| 47:07:0711001:7375:3У1 | Земельные участки (территории) общего пользования |
| 47:07:0711001:3У1 | Земельные участки (территории) общего пользования |
| 47:07:0711001:3У2 | Земельные участки (территории) общего пользования |

Таблица 7. Перечень изменяемых земельных участков

| № п/п | Кадастровый номер земельного участка | Существующий вид разрешенного использования земельного участка | Площадь земельного участка, кв. м |
|-------|--------------------------------------|--|-----------------------------------|
| 1 | 2 | 3 | 4 |
| 1 | 47:07:0711004:42 | для жилищного строительства | 11333 |
| 2 | 47:07:0712009:375 | Для ведения личного подсобного хозяйства | 2179 |
| 3 | 47:07:0712011:4 | Для индивидуального жилищного строительства | 1305 |
| 4 | 47:07:0712009:47 | для эксплуатации жилого дома | 585 |

Таблица 8. Перечни координат характерных точек границ изменяемых земельных участков

| Система координат: МСК 47 (зона 2) | |
|--|------------|
| Перечень координат характерных точек земельного участка площадью 11333 кв. м, с кадастровым номером 47:07:0711004:42 | |
| Х, м | У, м |
| 449734,65 | 2224031,84 |
| 449662,28 | 2224064,92 |
| 449625,70 | 2223984,96 |
| 449631,61 | 2223982,25 |
| 449615,15 | 2223944,75 |
| 449692,77 | 2223919,26 |
| 449697,88 | 2223917,64 |
| 449709,81 | 2223944,09 |
| 449714,02 | 2223953,45 |
| 449746,88 | 2224026,30 |
| 449734,65 | 2224031,84 |
| Перечень координат характерных точек земельного участка площадью 2179 кв. м, с кадастровым номером 47:07:0712009:375 | |
| Х, м | У, м |
| 448066,48 | 2222040,02 |
| 448081,25 | 2222053,55 |
| 448048,14 | 2222087,60 |
| 448045,50 | 2222087,88 |
| 448037,31 | 2222081,47 |
| 448021,19 | 2222097,69 |
| 448007,11 | 2222081,43 |
| 448023,52 | 2222063,06 |
| 448033,48 | 2222052,35 |
| 448034,43 | 2222051,30 |
| 448047,64 | 2222036,73 |
| 448054,00 | 2222040,22 |
| 448059,75 | 2222033,85 |
| 448066,48 | 2222040,02 |
| Перечень координат характерных точек земельного участка площадью 1305 кв. м, с кадастровым номером 47:07:0712011:4 | |
| Х, м | У, м |

| | |
|---|------------|
| 448380,91 | 2222463,00 |
| 448390,02 | 2222482,20 |
| 448336,04 | 2222503,37 |
| 448328,82 | 2222482,21 |
| 448329,85 | 2222479,13 |
| 448378,22 | 2222463,86 |
| 448380,91 | 2222463,00 |
| Перечень координат характерных точек земельного участка площадью 585 кв. м, с кадастровым номером 47:07:0712009:47 | |
| | |
| X, м | Y, м |
| 448081,06 | 2222081,03 |
| 448085,14 | 2222076,60 |
| 448085,20 | 2222076,35 |
| 448085,45 | 2222076,24 |
| 448094,41 | 2222065,23 |
| 448081,60 | 2222053,19 |
| 448081,25 | 2222053,55 |
| 448066,49 | 2222068,73 |
| 448081,06 | 2222081,03 |
| | |
| 448028,31 | 2222103,73 |
| 448043,32 | 2222086,18 |
| 448037,31 | 2222081,47 |
| 448021,19 | 2222097,71 |
| 448028,31 | 2222103,73 |