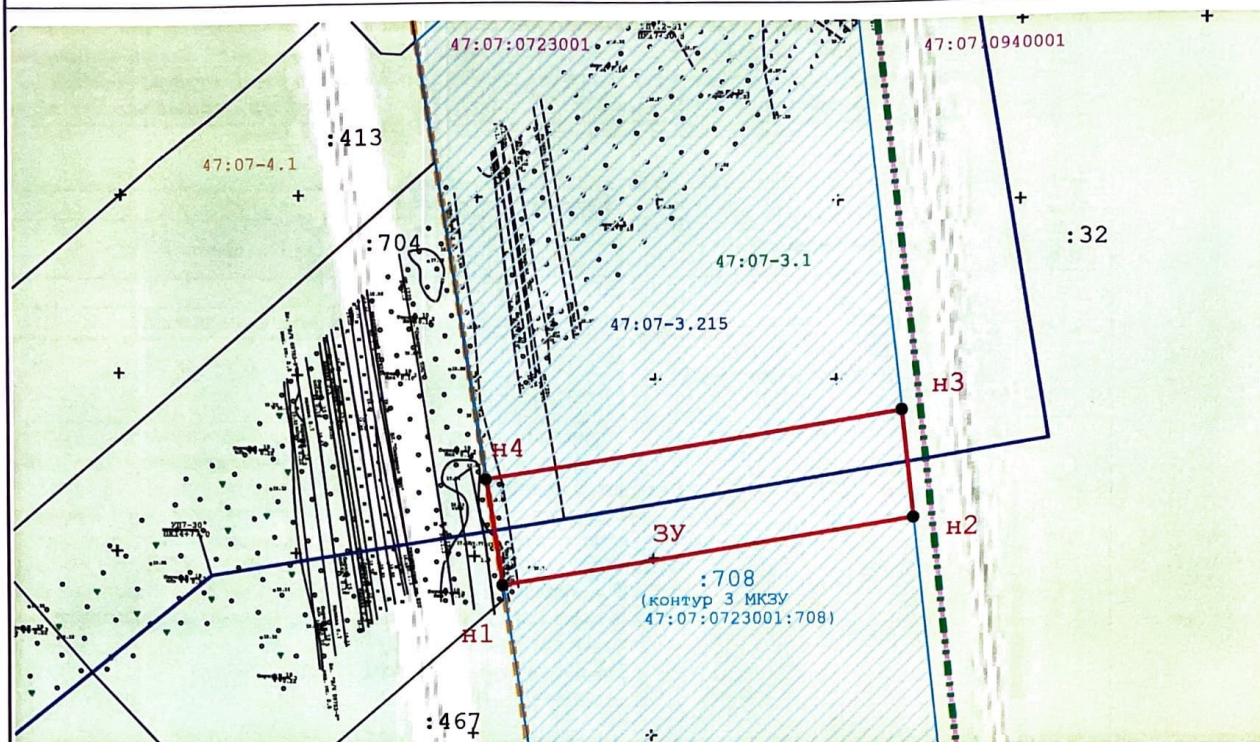











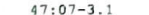

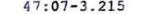

Раздел 4

Схема расположения границ публичного сервитута



Масштаб 1:2 000

Используемые условные знаки и обозначения:

-  - земельный участок с кадастровым номером 47:07:0723001:708, в отношении которого испрашивается публичный сервитут
-  - проектные границы публичного сервитута
-  - обозначение характерной точки публичного сервитута
-  - границы земельных участков, по сведениям ЕГРН
-  - границы кадастрового квартала
-  - учетный номер кадастрового квартала
-  - граница кадастрового квартала
-  - реестровый номер населенного пункта пос. Мурино на территории муниципального образования Муринское сельское поселение" Всеволожского муниципального района Ленинградской области
-  - Граница населенного пункта пос. Мурино на территории муниципального образования Муринское сельское поселение" Всеволожского муниципального района Ленинградской области
-  - реестровый номер муниципального образования Муринское городское поселение Всеволожский муниципальный район Ленинградской области
-  - Граница муниципального образования Муринское городское поселение Всеволожский муниципальный район Ленинградской области
-  - реестровый номер муниципального образования Всеволожский муниципальный район Ленинградской области
-  - обозначение проектного местоположения инженерных сооружений (газопровод)

ОПИСАНИЕ МЕСТОПОЛОЖЕНИЯ ГРАНИЦ

Публичный сервитут в отношении земельного участка с кадастровым номером 47:07:0723001:708 в целях размещения линейных объектов систем газоснабжения «Строительство газопровода высокого давления от ул. Руставели до увязки с газопроводом высокого давления от ГРС "Восточная-2", 3 этап – газопровод высокого давления (до 1,2 МПа) от ГРС "Восточная-2" до границы с Санкт-Петербургом (этап 3.2 – газопровод высокого давления (до 1,2 МПа) от ГРС "Восточная-2" до территории южной части г. Мурино)»

(наименование объекта, местоположение границ которого описано (далее - объект))

Раздел 1

Сведения об объекте

№ п/п	Характеристики объекта	Описание характеристик
1	2	3
1	Местоположение объекта	Ленинградская область, Всеволожский р-н, Мурино г
2	Площадь объекта ± величина погрешности определения площади ($P \pm \Delta P$)	3 488 м ² ± 21 м ²
3	Иные характеристики объекта	Публичный сервитут в отношении земельного участка с кадастровым номером 47:07:0723001:708 в целях размещения линейных объектов систем газоснабжения «Строительство газопровода высокого давления от ул. Руставели до увязки с газопроводом высокого давления от ГРС "Восточная-2", 3 этап – газопровод высокого давления (до 1,2 МПа) от ГРС "Восточная-2" до границы с Санкт-Петербургом (этап 3.2 – газопровод высокого давления (до 1,2 МПа) от ГРС "Восточная-2" до территории южной части г. Мурино)». Срок публичного сервитута: 40 лет.

Раздел 2

Сведения о местоположении границ объекта

I. Система координат МСК-47 зона 2					
2. Сведения о характерных точках границ объекта					
Обозначение характерных точек границ	Координаты, м		Метод определения координат характерной точки	Средняя квадратическая погрешность положения характерной точки (M _t), м	Описание обозначения точки на местности (при наличии)
	X	Y			
1	2	3	4	5	6
n1	446 473.66	2 224 952.02	Геодезический метод	0.10	Закрепление отсутствует
n2	446 491.90	2 225 066.19		0.10	
n3	446 521.77	2 225 062.98		0.10	
n4	446 503.32	2 224 947.52		0.10	
n1	446 473.66	2 224 952.02		0.10	
3. Сведения о характерных точках части (частей) границы объекта					
1	2	3	4	5	6
—	—	—	—	—	—