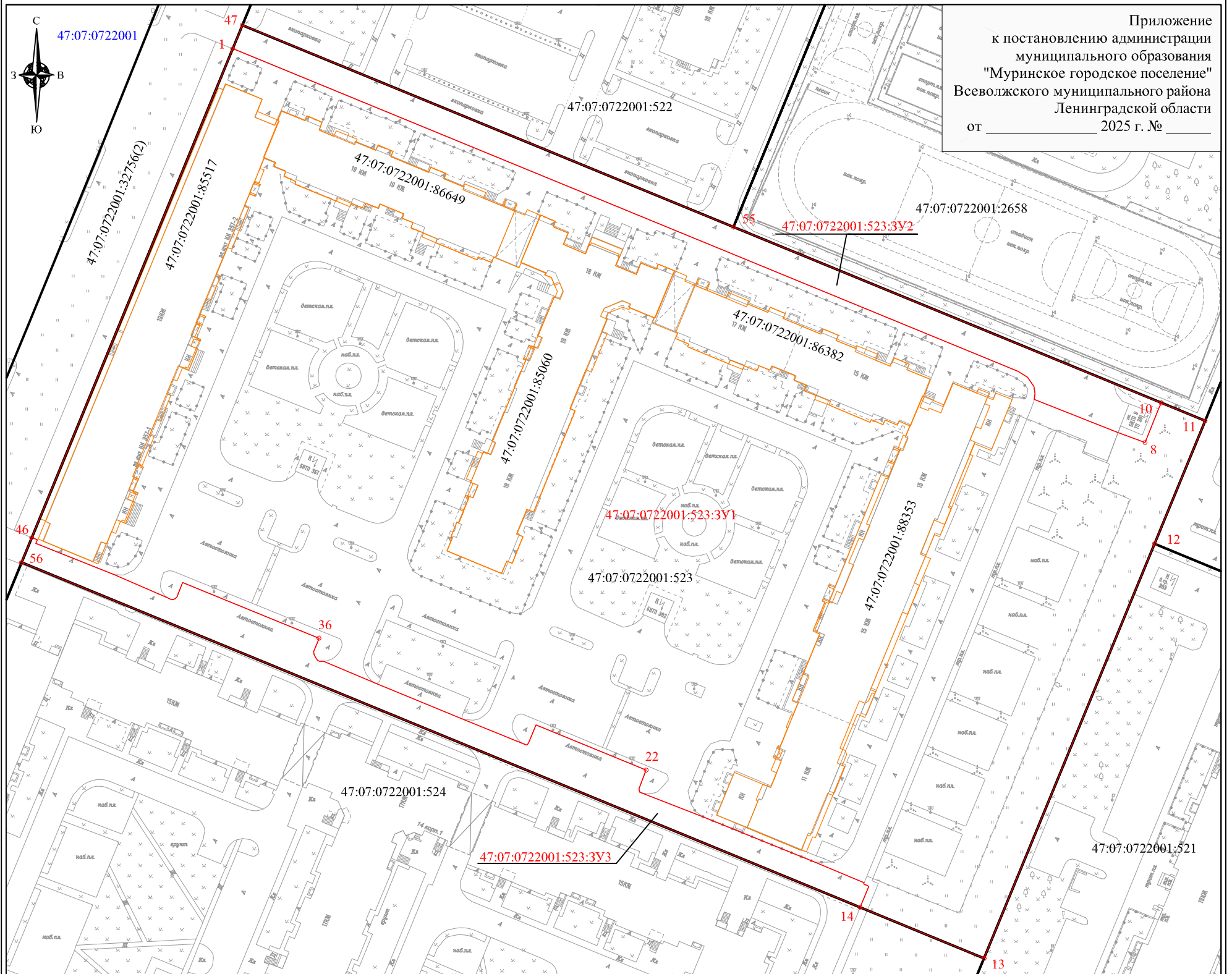


Схема расположения земельного участка или земельных участков на кадастровом плане территории



Приложение  
к постановлению администрации  
муниципального образования  
"Муринское городское поселение"  
Всеволожского муниципального района  
Ленинградской области  
от \_\_\_\_\_ 2025 г. № \_\_\_\_\_

Система координат: МСК - 47, зона 2





Условный номер земельного участка: 47:07:0722001:523:3У1		
Площадь земельного участка: 30486 м <sup>2</sup>		
Обозначение характерных точек	Координаты, м	
	X	Y
1	2	3
1	450119,34	2220860,51
2	450043,40	2221045,35
3	450042,00	2221047,55
4	450039,90	2221049,08
5	450038,21	2221049,31
6	450036,80	2221049,14
7	450029,02	2221068,87
8	450026,66	2221075,23
9	450034,53	2221078,45
10	450035,98	2221079,05
11	450031,74	2221089,36
12	450002,83	2221077,48
13	449905,27	2221037,37
14	449917,27	2221008,17
15	449922,22	2221010,22
16	449922,73	2221008,98
17	449923,00	2221009,10
18	449927,84	2220997,60
19	449938,60	2220971,12
20	449944,36	2220956,34
21	449945,13	2220956,10
22	449949,55	2220957,82
23	449960,15	2220931,87
24	449955,92	2220930,16
25	449955,43	2220929,71
26	449955,68	2220928,97
27	449961,60	2220914,60
28	449969,84	2220894,49
29	449975,18	2220881,89
30	449975,20	2220880,95
31	449975,37	2220880,46
32	449975,89	2220880,07
33	449976,37	2220879,82
34	449976,84	2220879,66
35	449977,44	2220879,55
36	449980,59	2220880,82

37	449993,73	2220848,76
38	449990,36	2220847,39
39	449989,85	2220846,99
40	449989,69	2220846,52
41	449989,81	2220845,83
42	449990,09	2220845,26
43	449995,54	2220832,56
44	450002,95	2220814,20
45	450003,75	2220814,52
46	450004,28	2220813,19
1	450119,34	2220860,51

Условный номер земельного участка: 47:07:0722001:523:3У2			
Площадь земельного участка: 1526 м <sup>2</sup>			
Обозначение характерных точек	Координаты, м		
	X	Y	
1	2	3	
47	450124,88	2220862,79	
48	450123,83	2220865,35	
49	450114,89	2220887,09	
50	450109,83	2220899,41	
51	450096,80	2220931,08	
52	450092,08	2220942,57	
53	450081,46	2220968,41	
54	450081,02	2220969,47	
55	450077,37	2220978,36	
10	450035,98	2221079,05	
9	450034,53	2221078,45	
8	450026,66	2221075,23	
7	450029,02	2221068,87	
6	450036,80	2221049,14	
5	450038,21	2221049,31	
4	450039,90	2221049,08	
3	450042,00	2221047,55	
2	450043,40	2221045,35	
1	450119,34	2220860,51	
47	450124,88	2220862,79	

Условный номер земельного участка: 47:07:0722001:523:3У3			
Площадь земельного участка: 1487 м <sup>2</sup>			
Обозначение характерных точек	Координаты, м		
	X	Y	
1	2	3	
46	450004,28	2220813,19	
45	450003,75	2220814,52	
44	450002,95	2220814,20	
43	449995,54	2220832,56	
42	449990,09	2220845,26	
41	449989,81	2220845,83	
40	449989,69	2220846,52	
39	449989,85	2220846,99	
38	449990,36	2220847,39	
37	449993,73	2220848,76	
36	449980,59	2220880,82	
35	449977,44	2220879,55	
34	449976,84	2220879,66	
33	449976,37	2220879,82	
32	449975,89	2220880,07	
31	449975,37	2220880,46	
30	449975,20	2220880,95	
29	449975,18	2220881,89	
28	449969,84	2220894,49	
27	449961,60	2220914,60	
26	449955,68	2220928,97	
25	449955,43	2220929,71	
24	449955,92	2220930,16	
23	449960,15	2220931,87	
22	449949,55	2220957,82	
21	449945,13	2220956,10	
20	449944,36	2220956,34	
19	449938,60	2220971,12	
18	449927,84	2220997,60	
17	449923,00	2221009,10	
16	449922,73	2221008,98	
15	449922,22	2221010,22	
14	449917,27	2221008,17	
56	449998,41	2220810,78	
46	450004,28	2220813,19	

Условные обозначения:

-  - существующая часть границы, имеющиеся в ЕГРН сведения о которой достаточны для определения ее местоположения
-  - граница образуемого земельного участка
-  - граница кадастровых кварталов
-  - характерная точка границы, сведения о которой достаточны для определения ее местоположения
- 47:07:0722001:523 - кадастровый номер земельного участка
- 47:07:0722001:523:3У1 - обозначение образуемого земельного участка
- 47:07:0722001 - кадастровый квартал

Масштаб 1:1100