

РАЗРАБОТАНО

ООО «Нева Знак»



“ “ _____ 2022 г.


УТВЕРЖДЕНО

Глава администрации
МО «Муринское городское поселение».
Всеволожского муниципального района Ленинградской области



(подпись)

(дата) 2022 г.

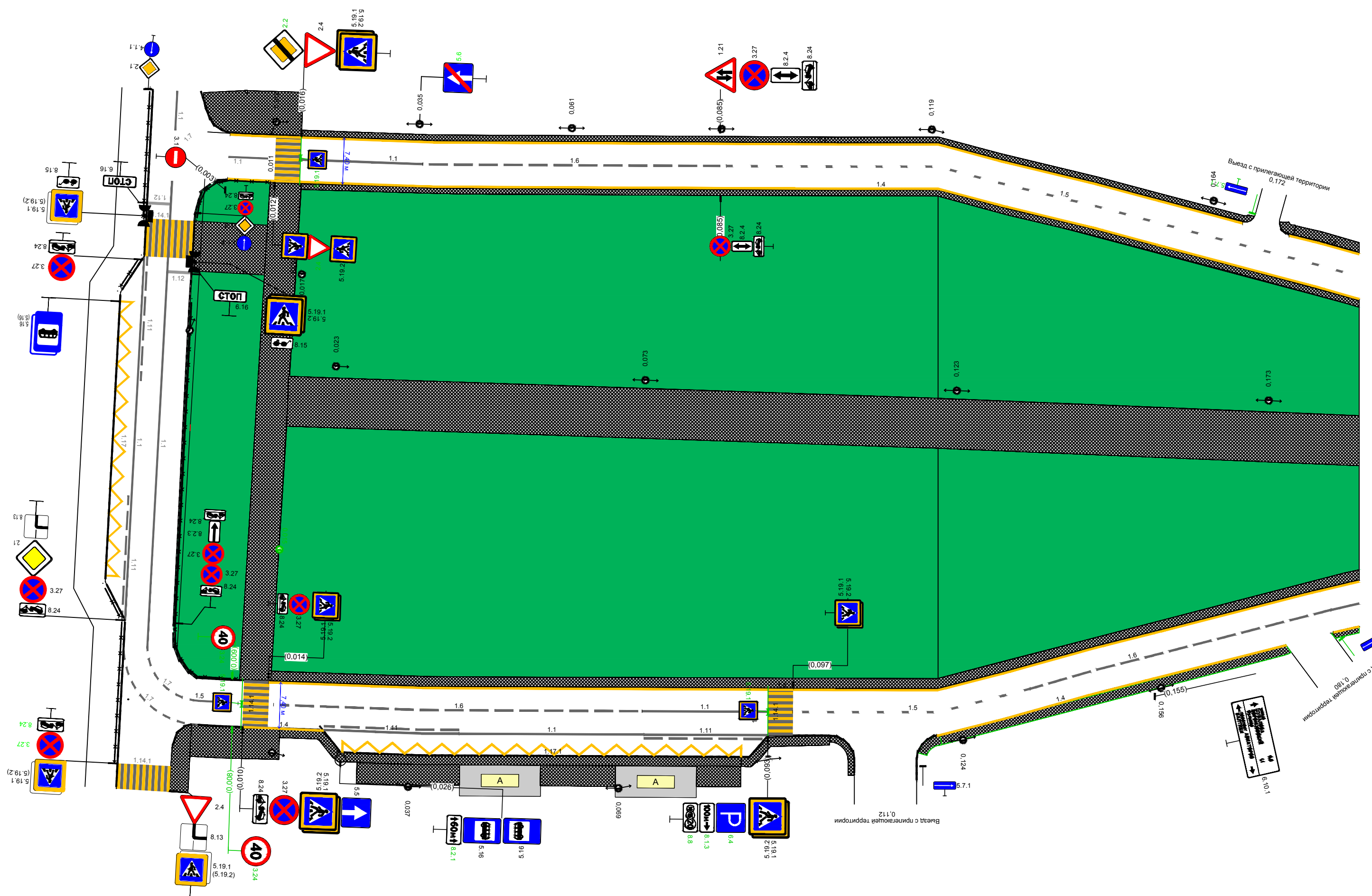
**АКТУАЛИЗАЦИЯ ПРОЕКТА
ОРГАНИЗАЦИИ ДОРОЖНОГО ДВИЖЕНИЯ**

на ул.Шувалова, Воронцовском б-ре, Петровском б-ре, ул.Графская,
б-ре Менделеева, Ручьевском пр.

МО «Муринское городское поселение» Всеволожского муниципального района
Ленинградской области

г. Санкт-Петербург

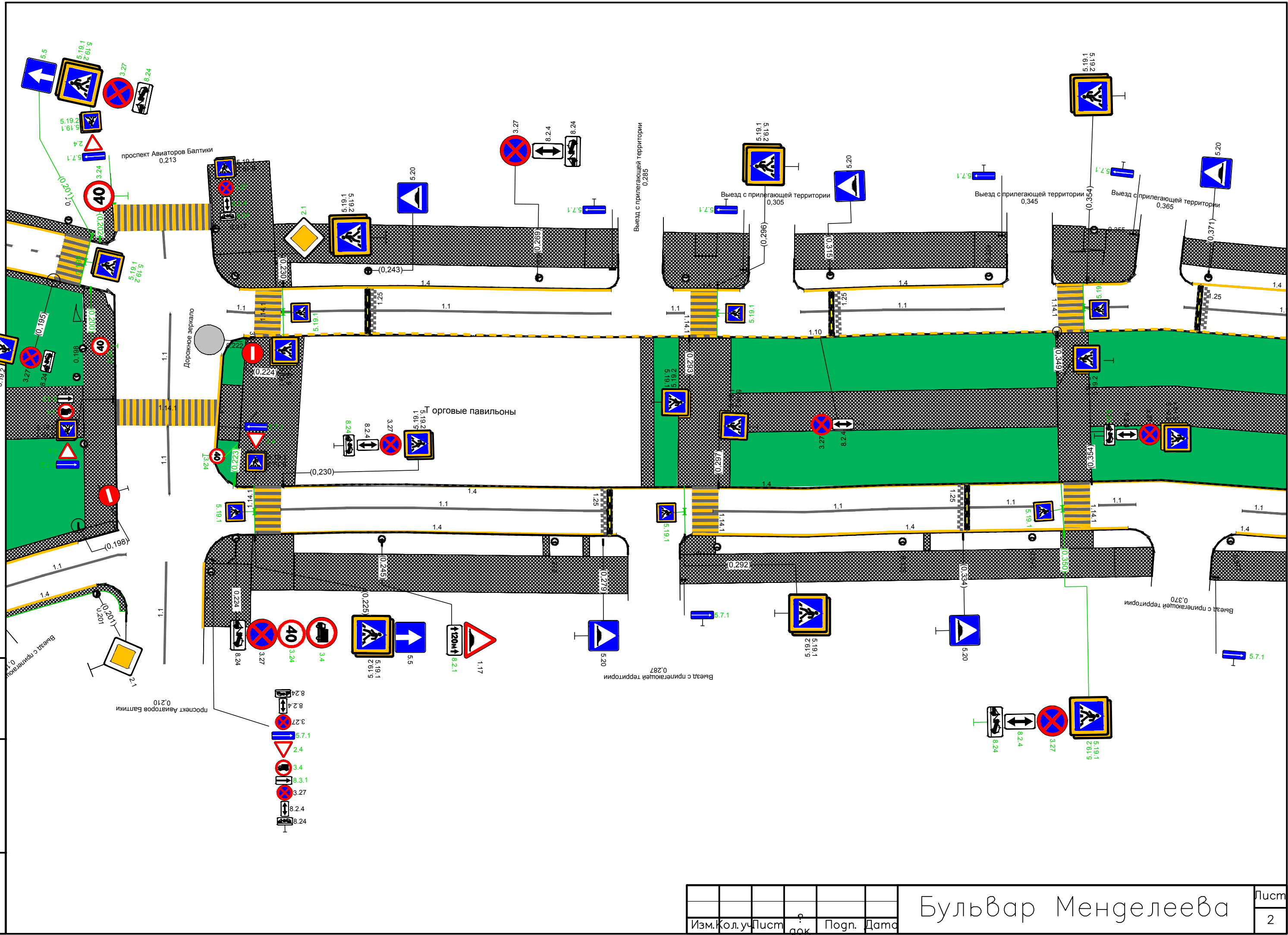
2022 г.



Изм.	Кол.	участков	докум.	Погн.	Дата

Бульвар Менделеева

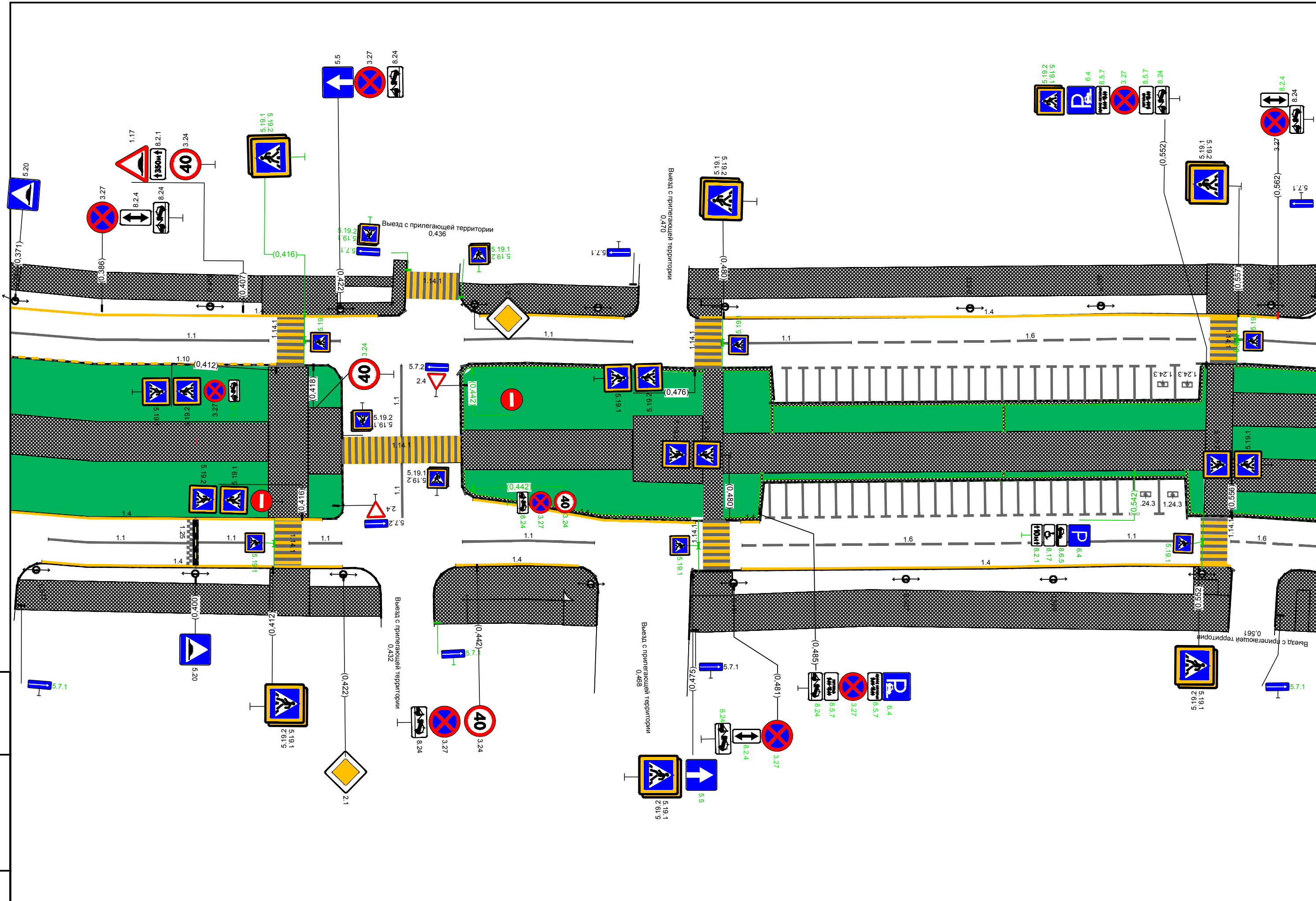
Инв. ? подл. Подп. и дата Взам. инв. ?



Изм.	Кол. уч.	Лист	?	?	?	?	?	?	?
			доп	Подп.	Дата				

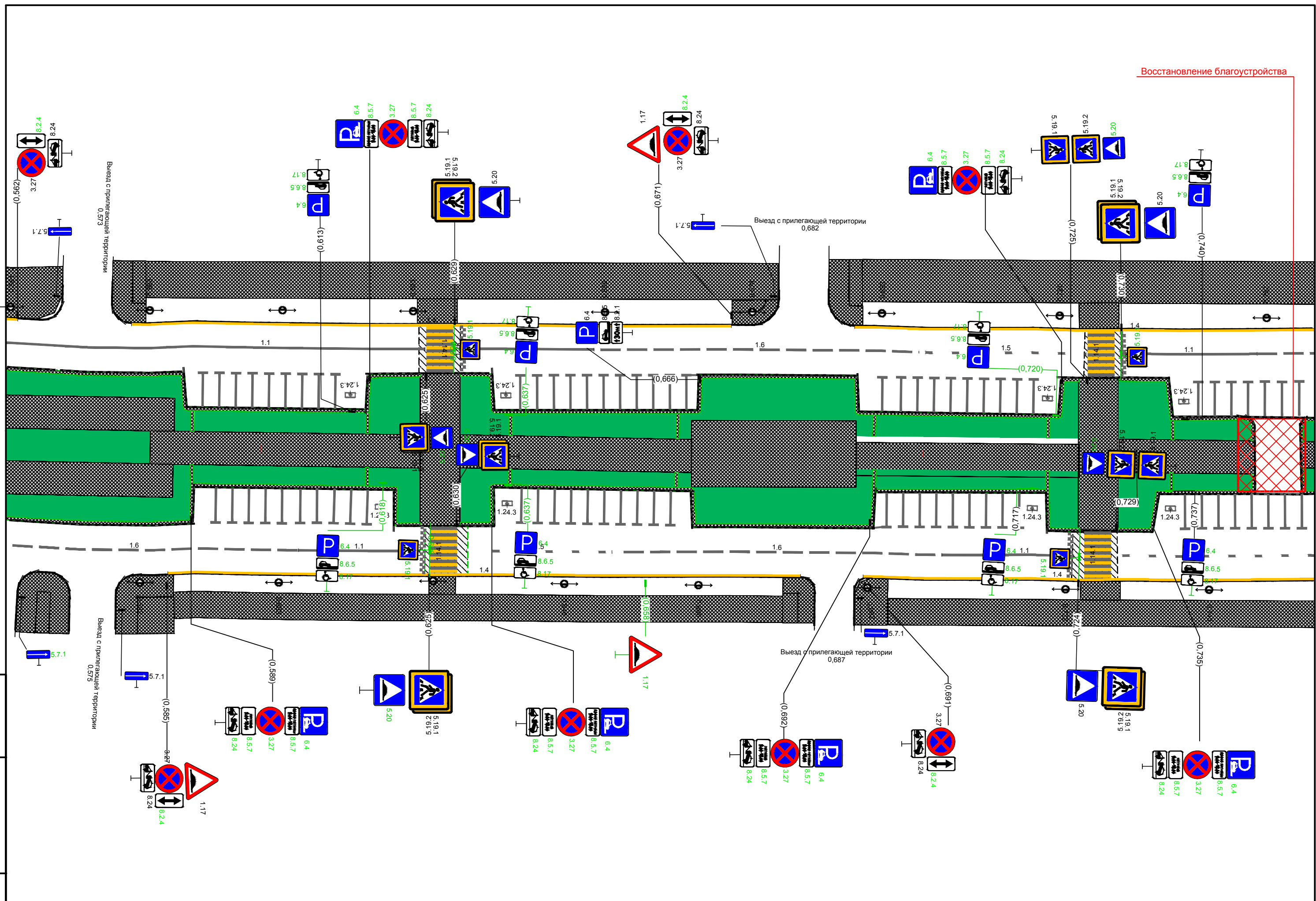
Бульвар Менделеева

Инв. ? подл. Подп. и дата. Взам. инв. ?



Изм. Кол. уч. лист. ?
 Подп. Дата

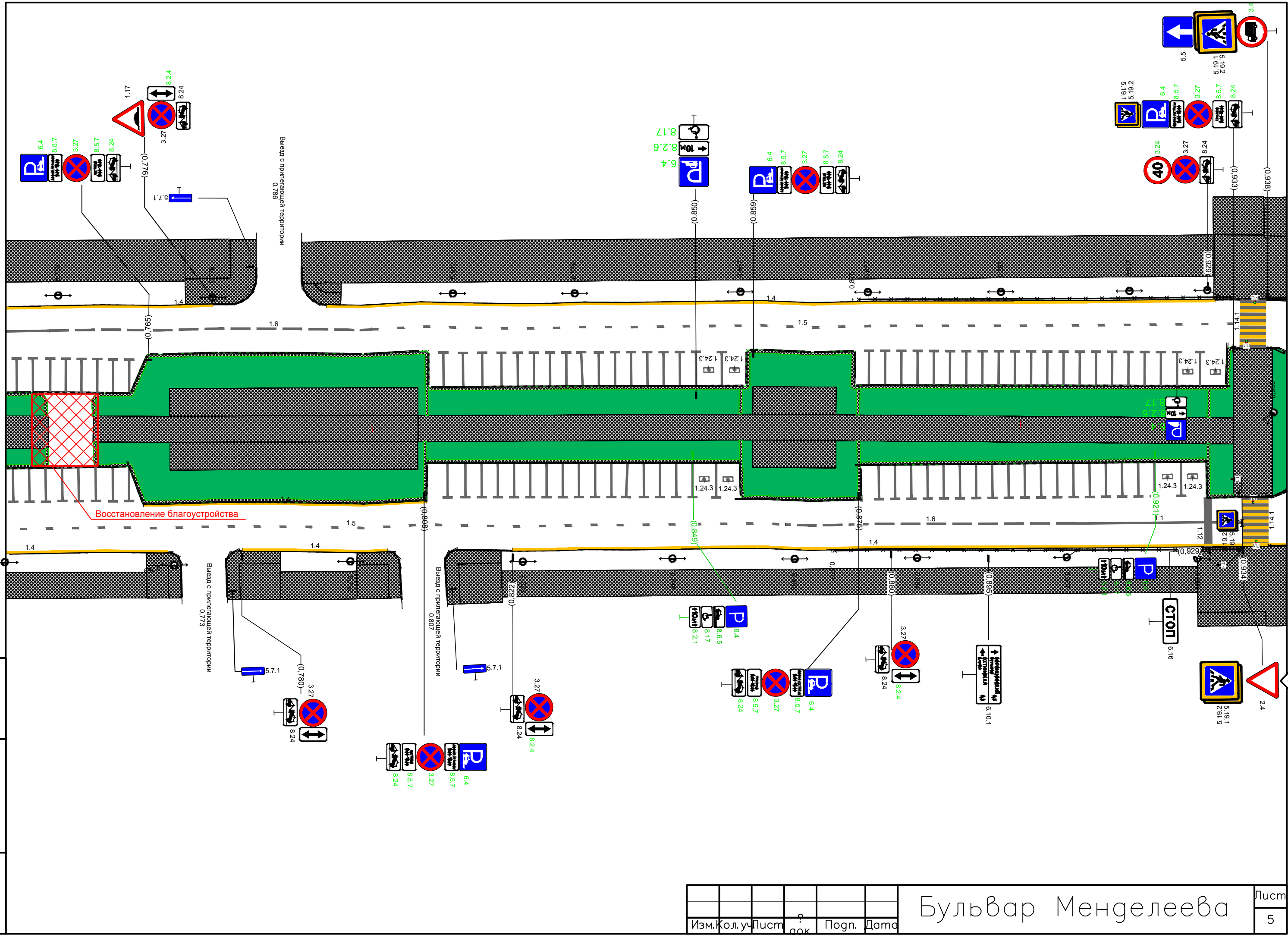
Бульвар Менделеева



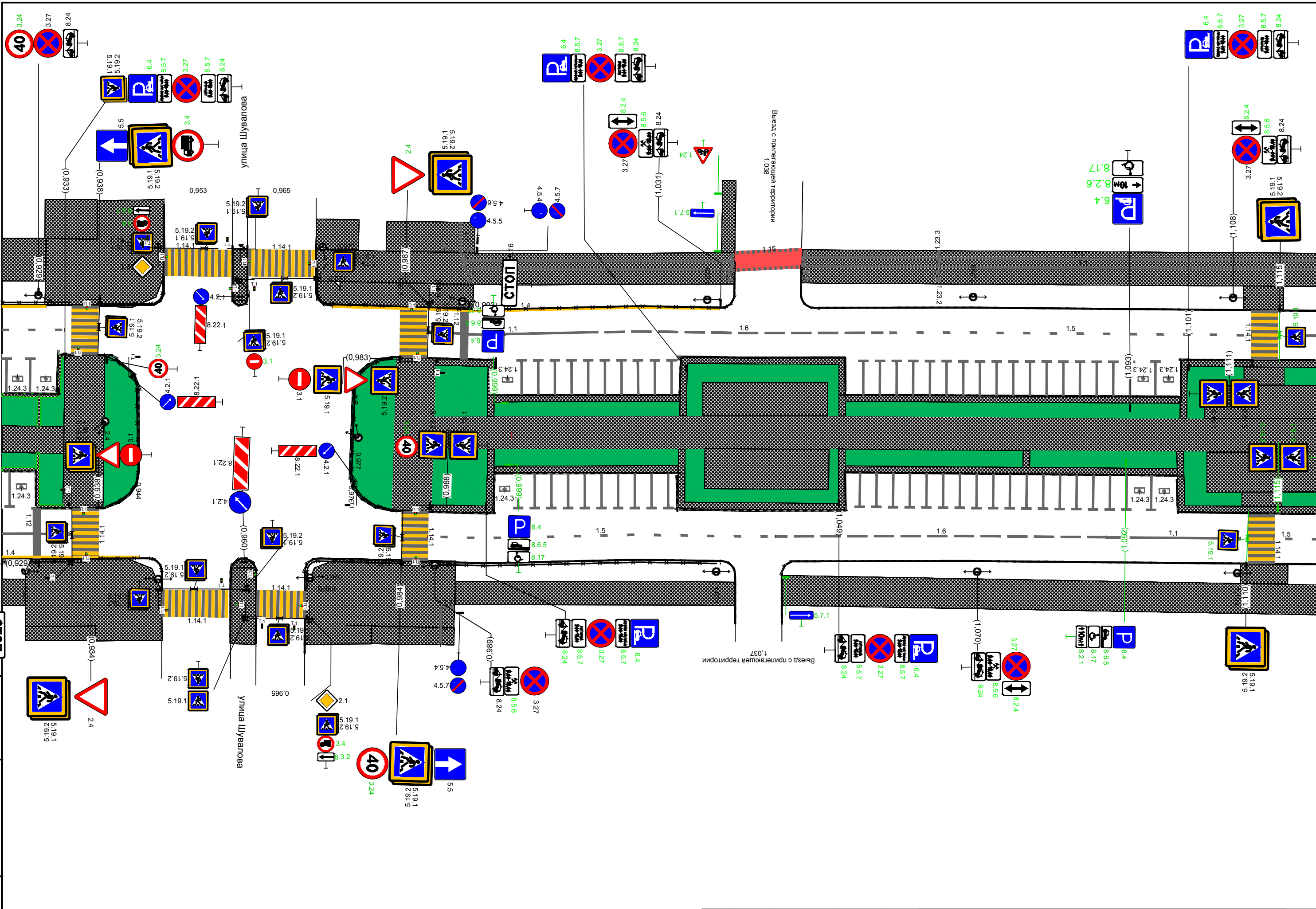
Инв. ? подл. Подп. и дата Взам. инв. ?

Изм. Кол. уч. лист. ?
 Погн. Дата

Бульвар Менделеева



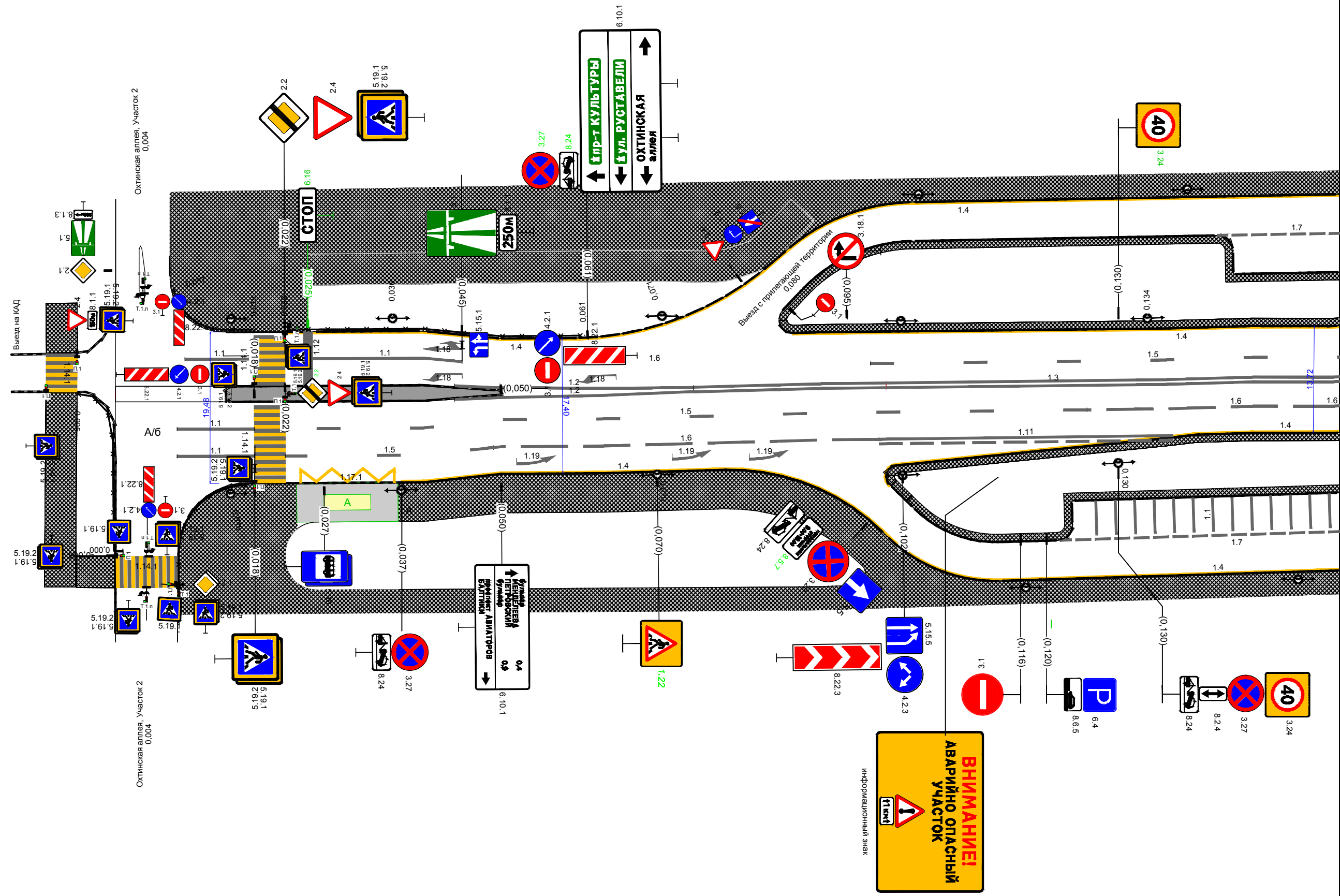
Инв. ? подл. Подп. и дата. Взам. ?



Изм. Кол. уч. лист. ? док. Погн. Дата

Бульвар Менделеева

Инв. ? подл. Подп. и гата. Взам. инв. ?

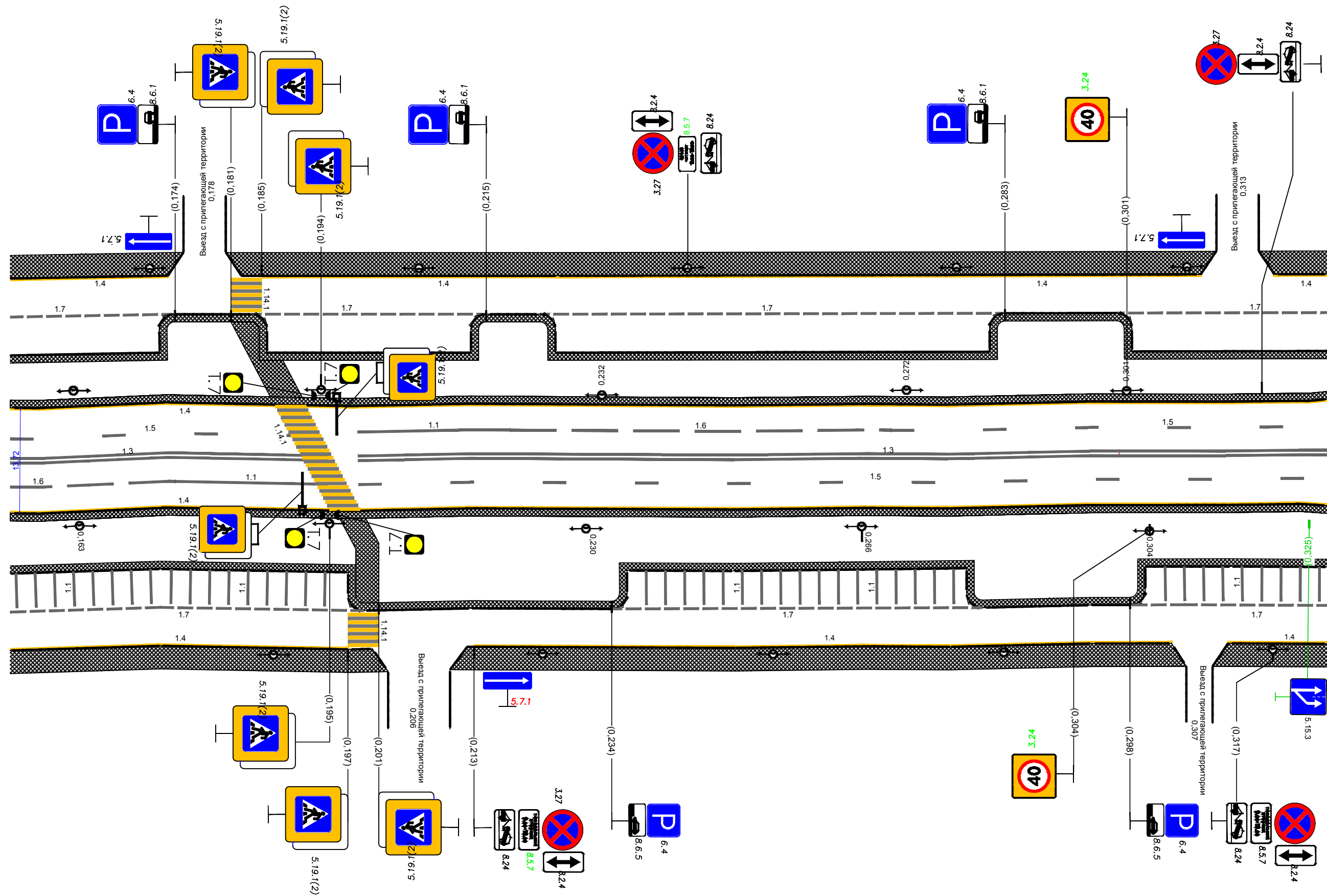


Изм. Кол. у. Лист. Игрок. Подп. Дата

ул. Шувалова

Лист 1

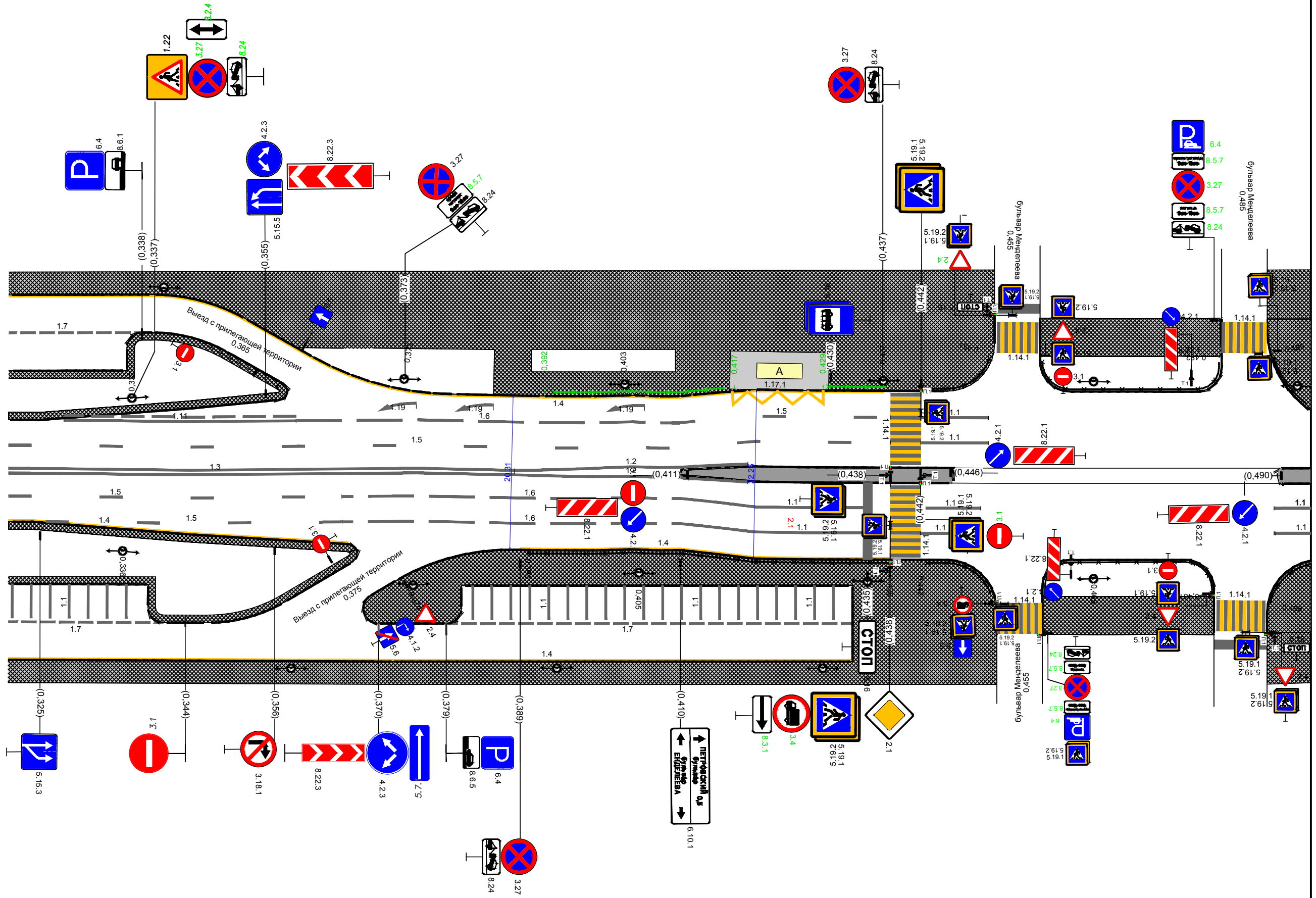
Инв. ? подл. Подп. и дата. Взам. инв. ?



Изм.	Кол.уч.	Лист	год	Подп.	Дата

ул. Шувалова

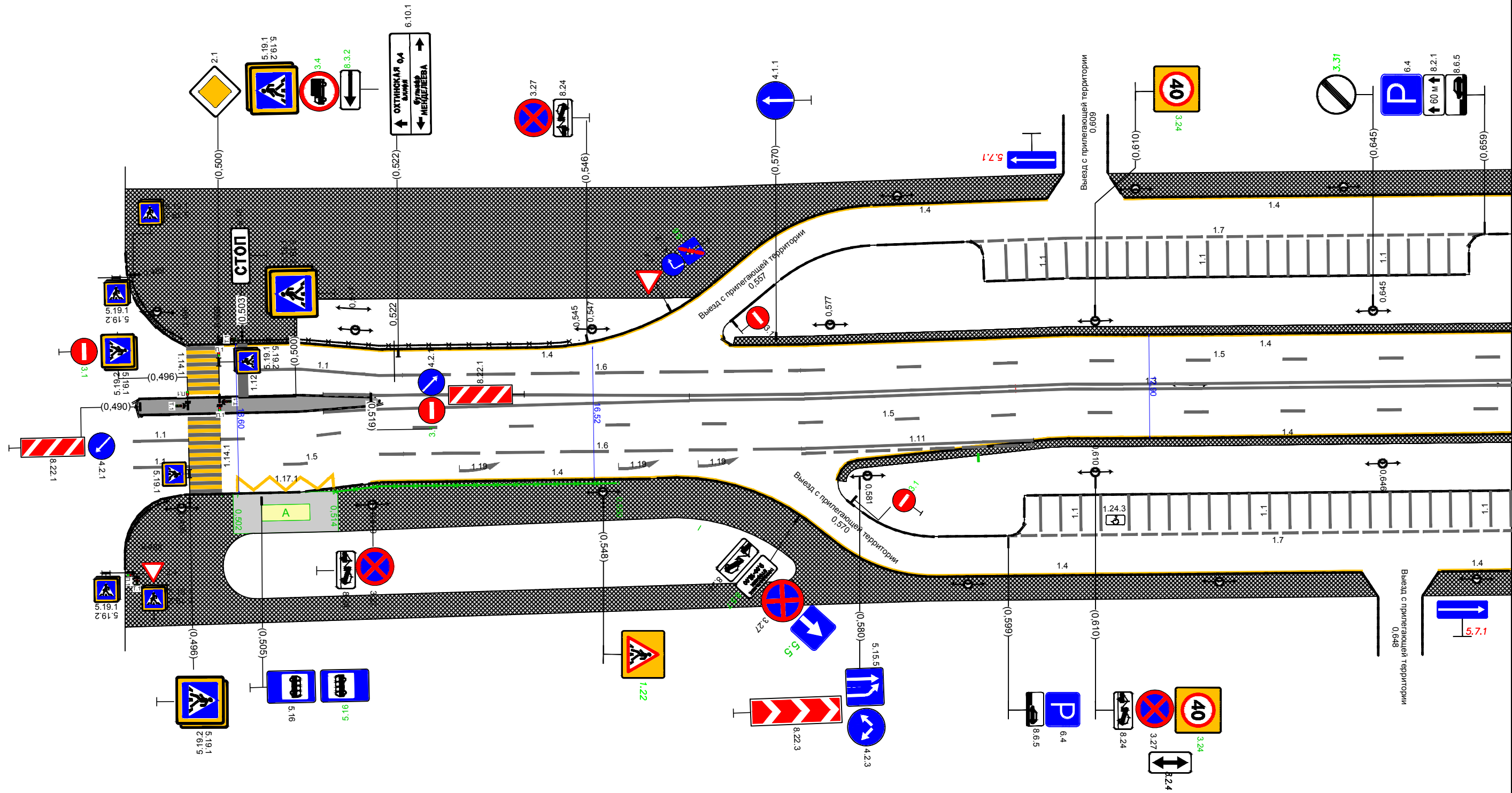
Инв. ? подл. Подп. и гата. Взам. инв. ?



Изм.	Кол.уч.	Лист	док.	Подп.	Дата

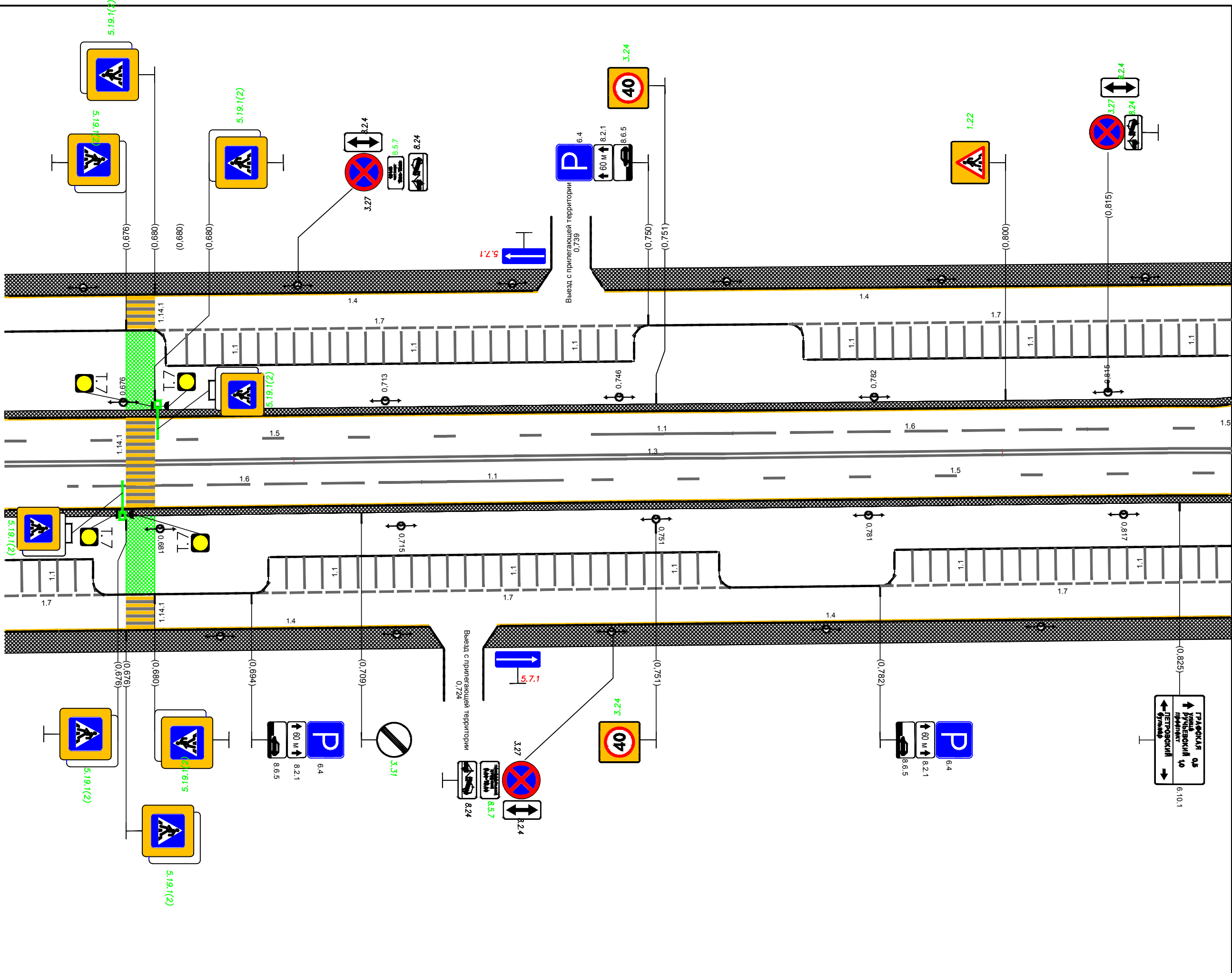
ул. Шувалова

Инв. ? подл. Подп. и гата. Взам. инв. ?



Изм.	Кол.уч.	Лист	док.	Подп.	Дата

ул. Шувалова



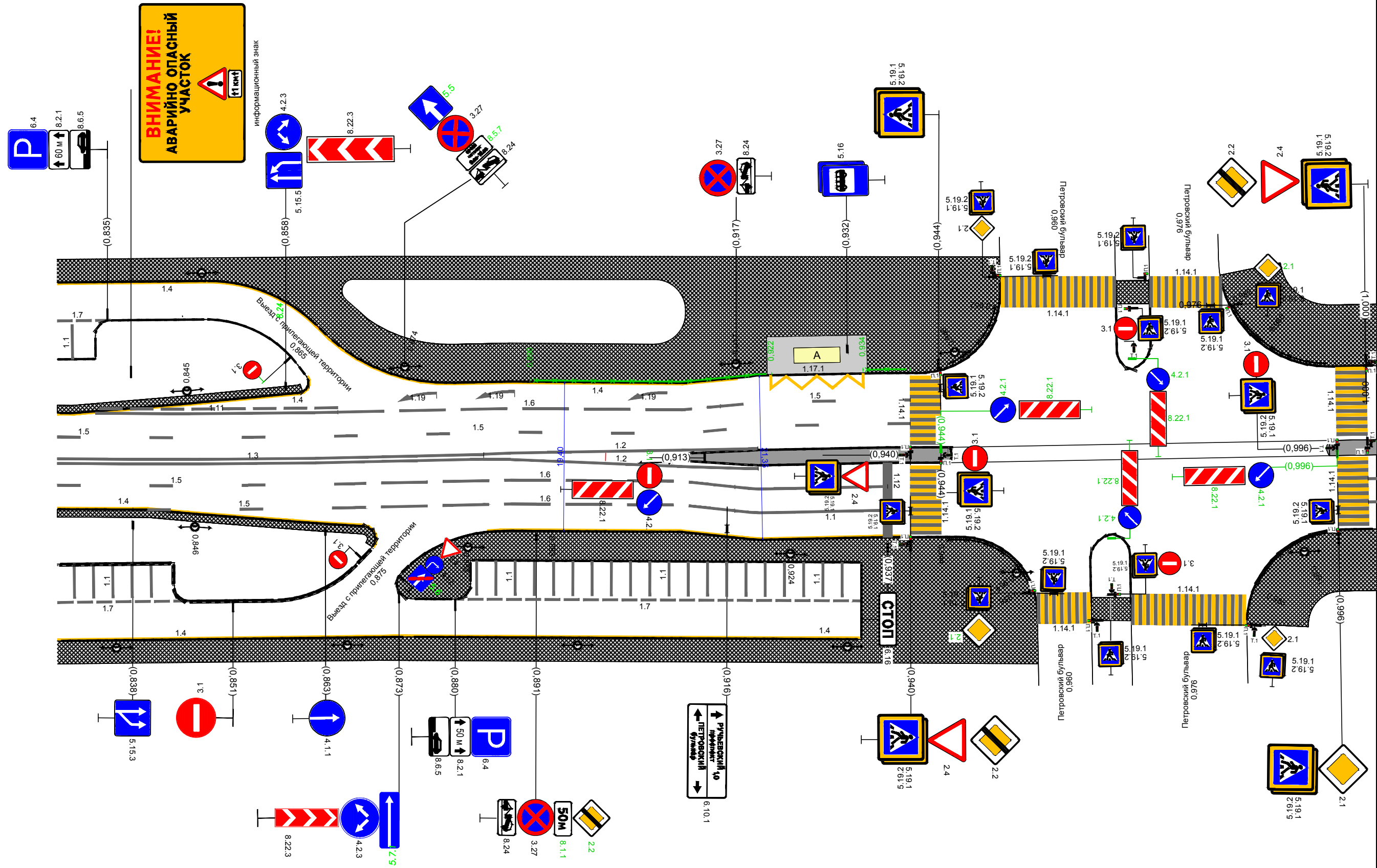
Инв. ? подл. Подп. и дата Взам. инв. ?

Изм.	Кол.уч.	Лист	год	Подп.	Дата

ул. Шувалова

Городская о/д
улица Ручьевский до
Петровский
6:10.1

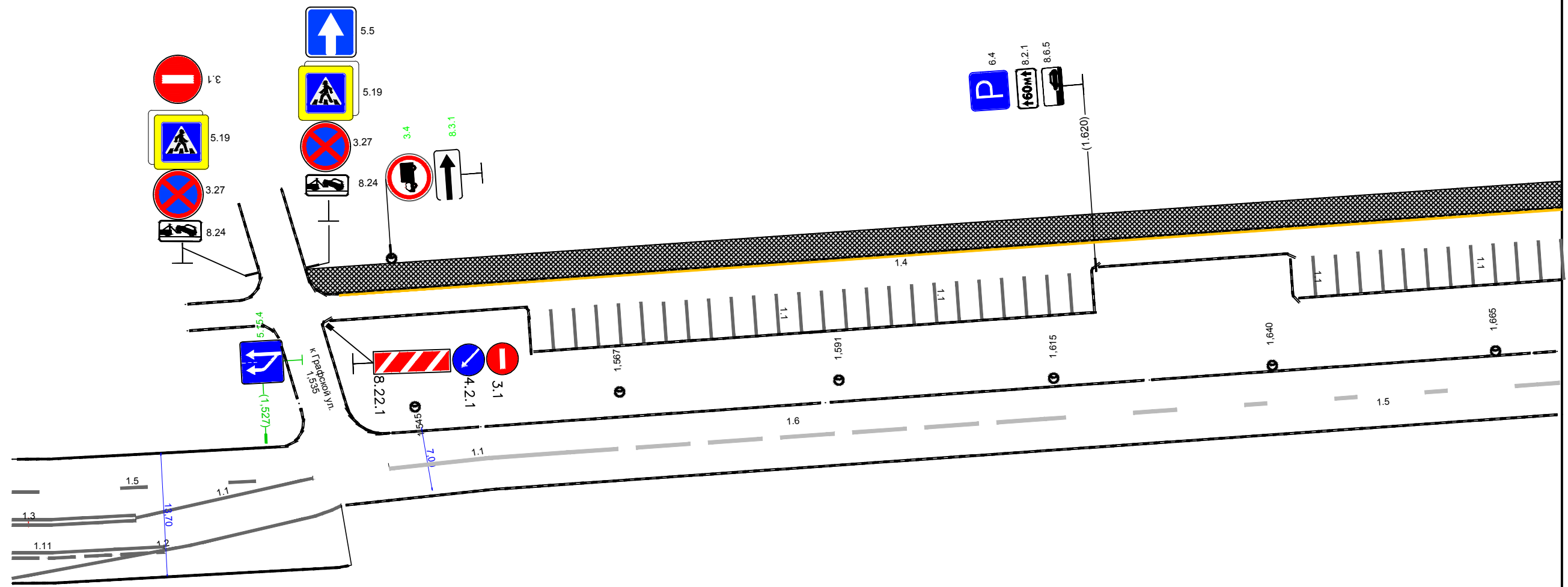
Инв. ? подл. Подп. и гата. Взам. инв. ?



Изм.	Кол.уч.	Лист	док.	Подп.	Дата

ул. Шувалова

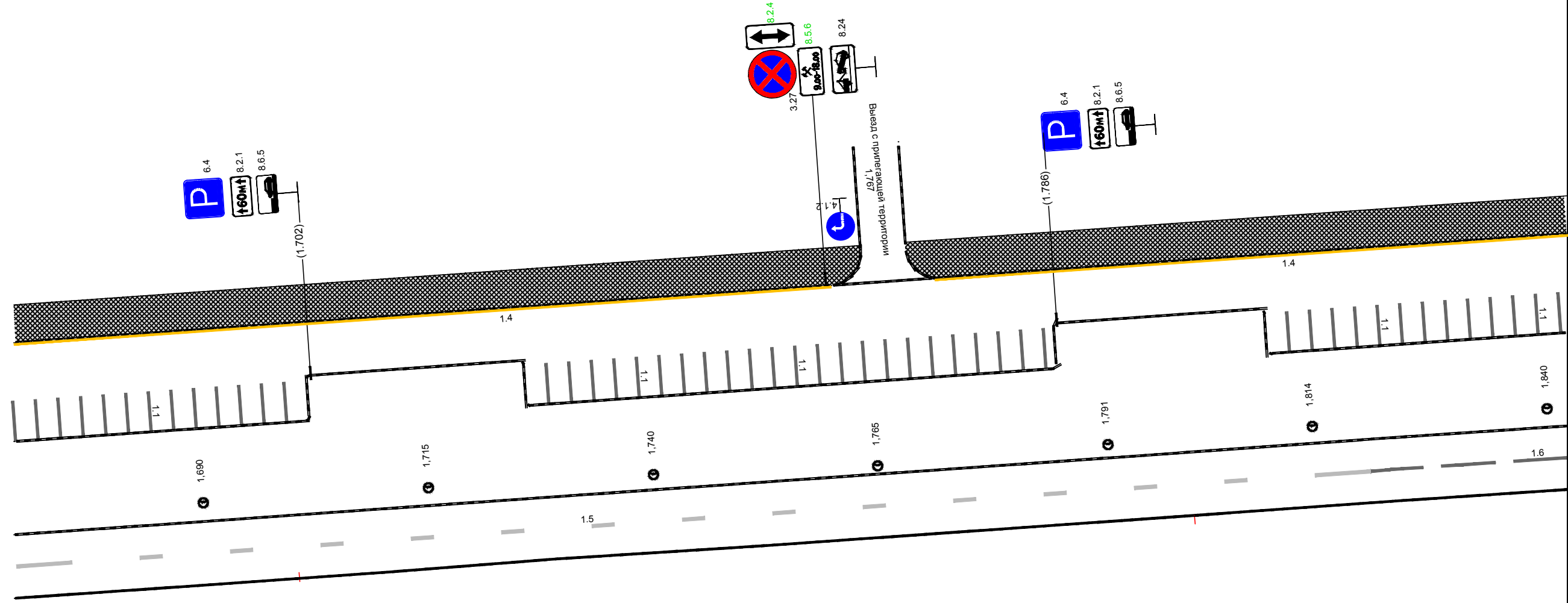
Инв. ? подл.	Подп. и гата	Взам. инв. ?
--------------	--------------	--------------



Изм.	Кол.уч	Лист	док	Подп.	Дата
------	--------	------	-----	-------	------

ул. Шувалова

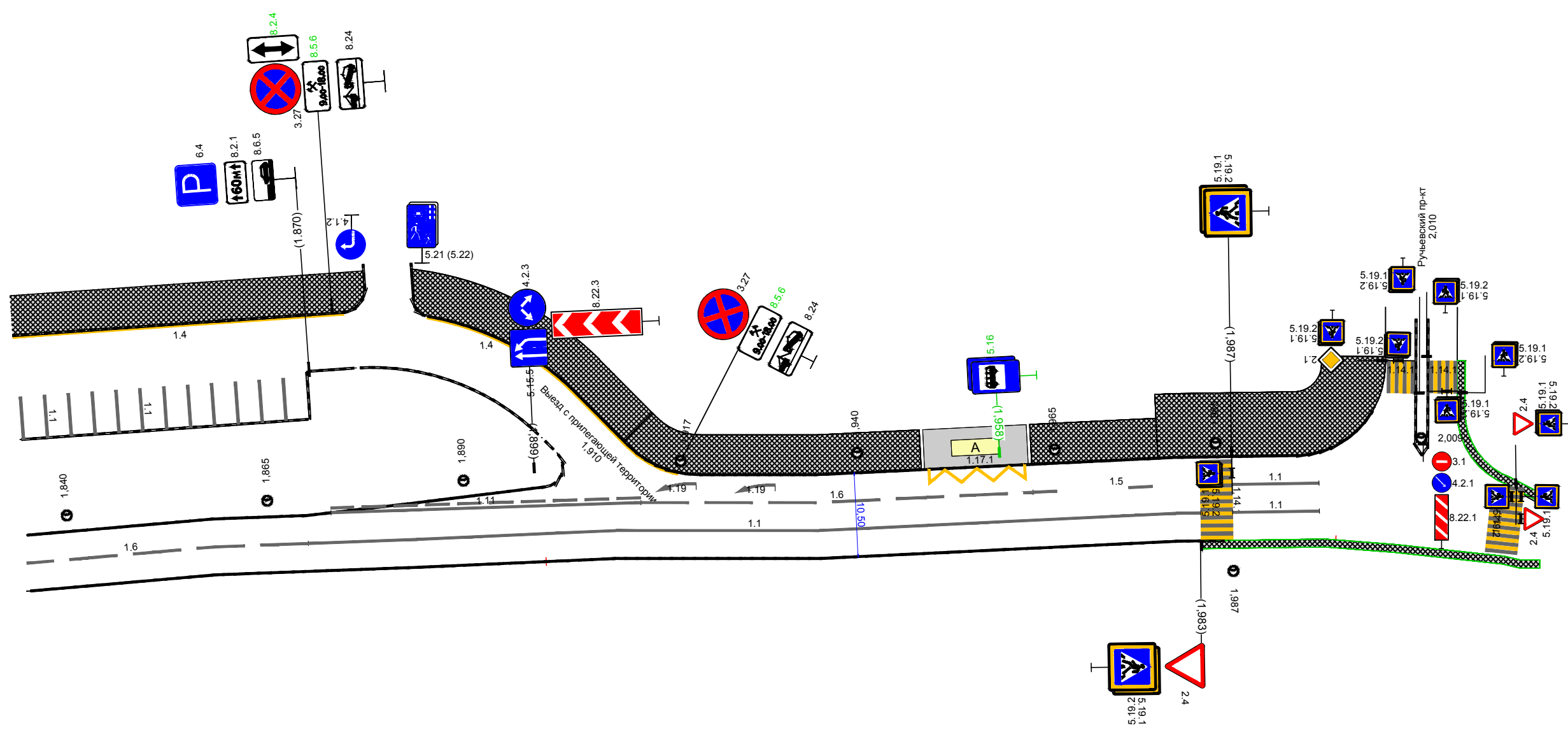
Инв. ? подл.	Погр. и гата	Взам. инв. ?
--------------	--------------	--------------



Изм.	Кол. уч.	Лист	г	Погр.	Дата
------	----------	------	---	-------	------

ул. Шувалова

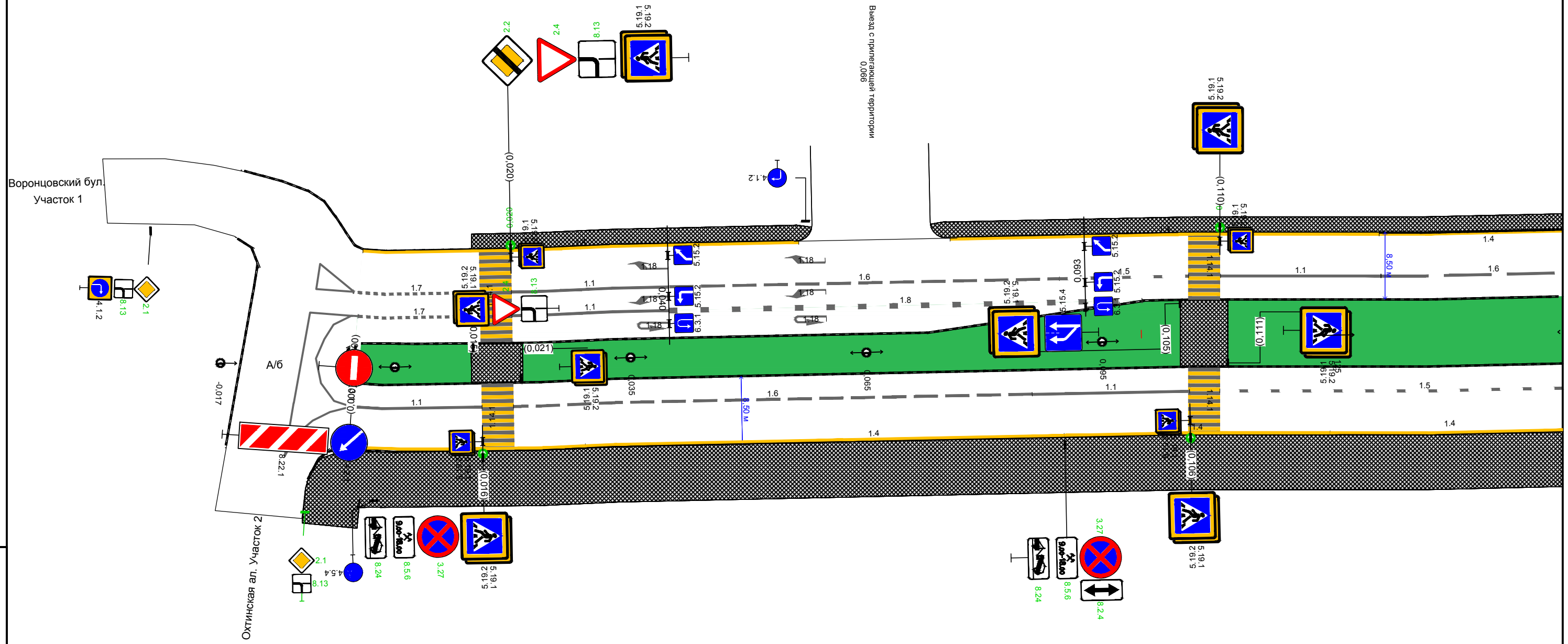
Инв. ? подл.	Подп. и гата	Взам. инв. ?
--------------	--------------	--------------



Изм.	Кол.уч	Лист	доп	Подп.	Дата
------	--------	------	-----	-------	------

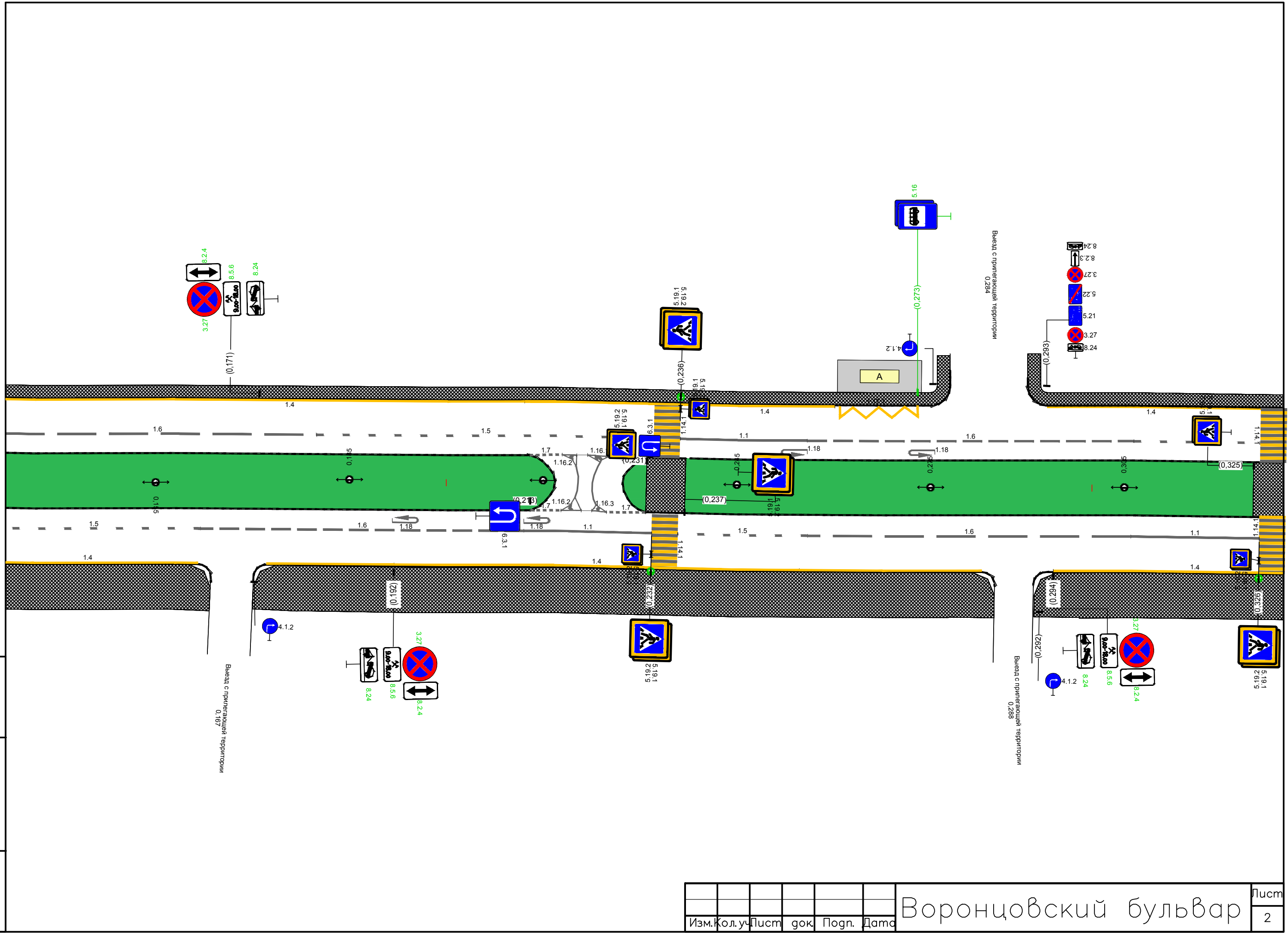
ул. Шувалова

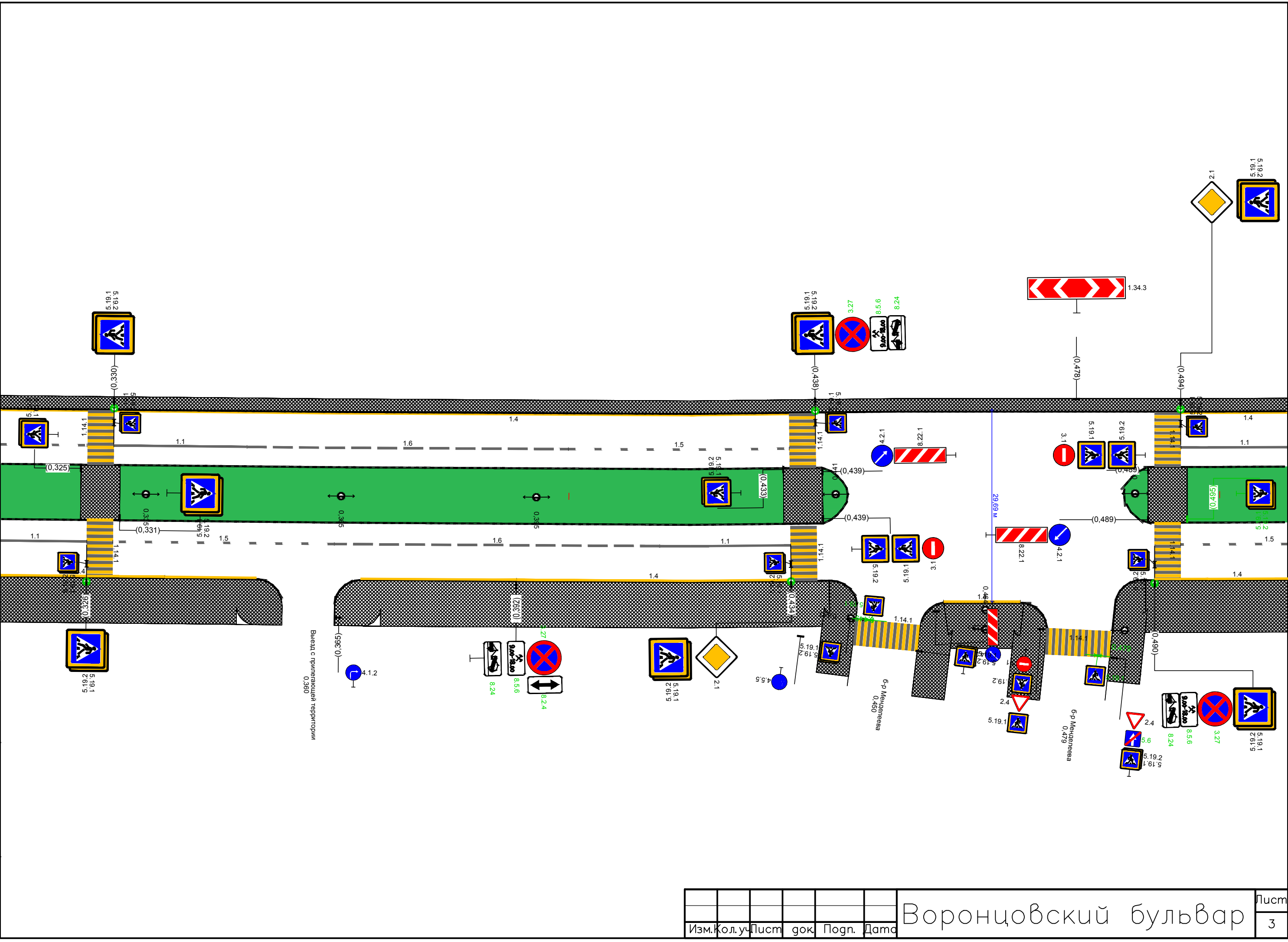
Инв. ? подл. Подп. и дата Взам. инв. ?



Воронцовский бульвар

Инв. ? подл. Подп. и гата. Взам. инв. ?

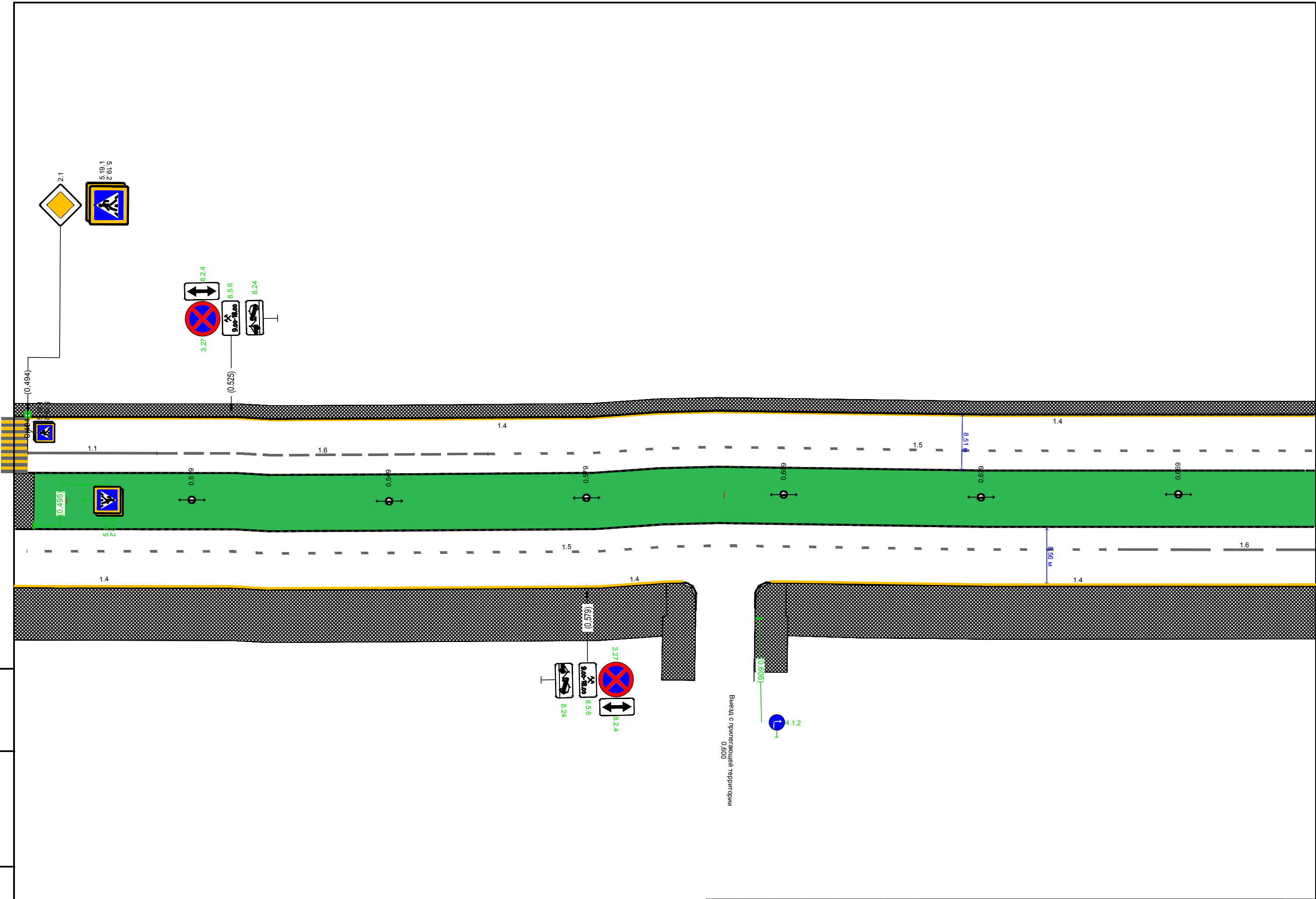




Изм.	Кол.уч.	Лист	док.	Погн.	Дата

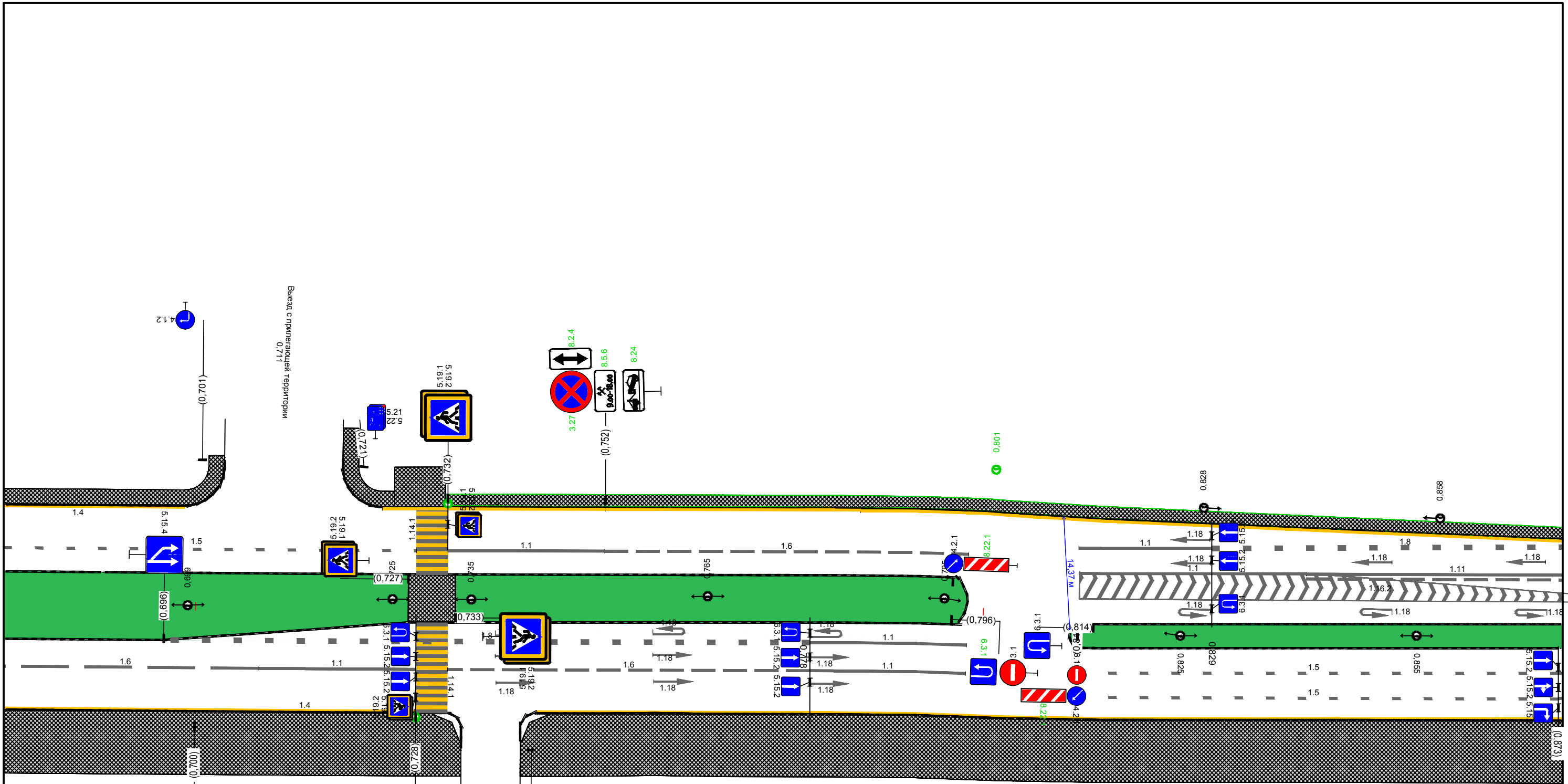
Воронцовский бульвар

Инв. ? подл. Подп. и гата Взам. инв. ?



Изм.	Кол.уч.	Лист	док.	Погн.	Дата

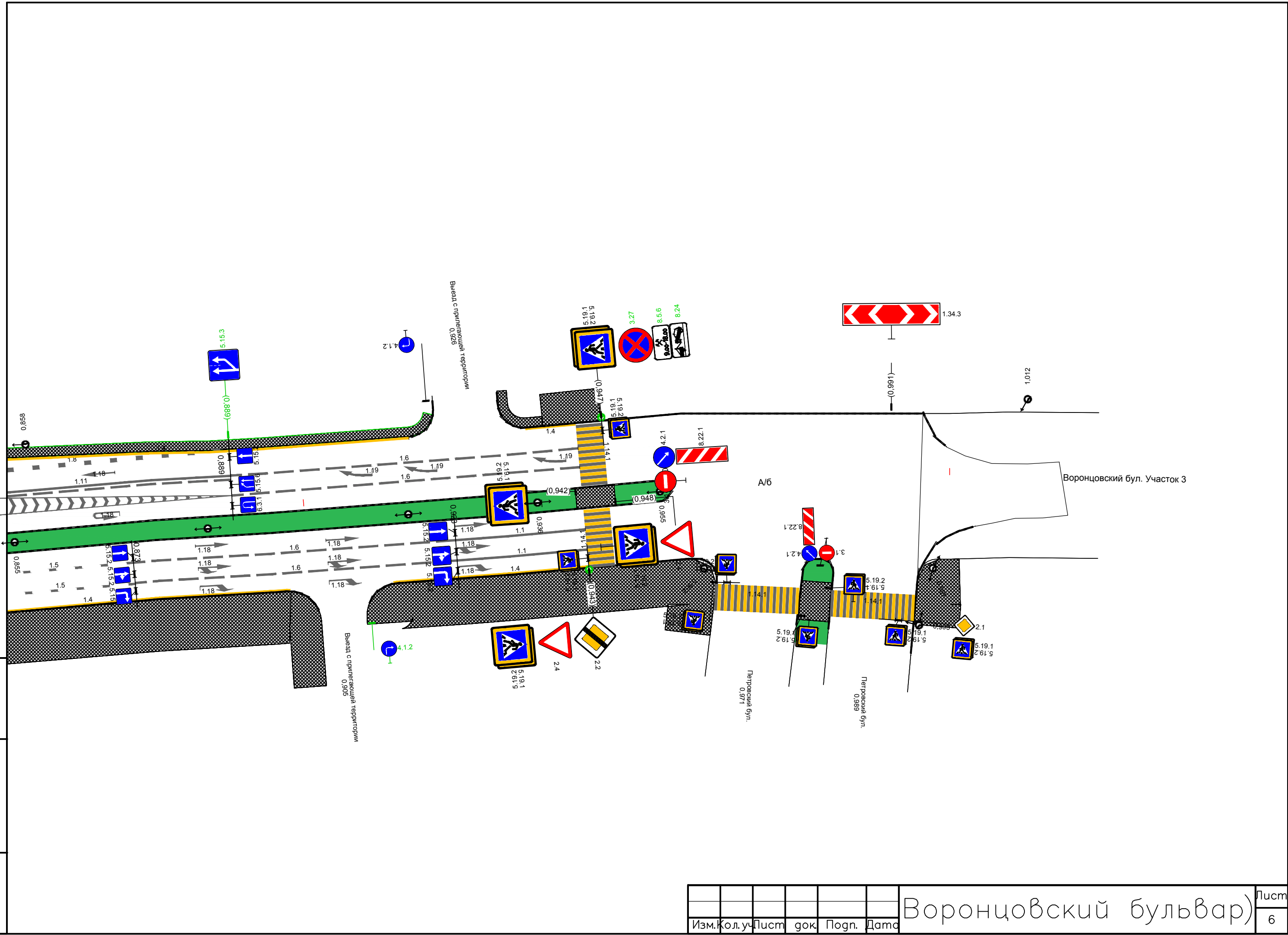
Воронцовский бульвар



Изм.	Кол.уч.	Лист	док.	Погн.	Дата

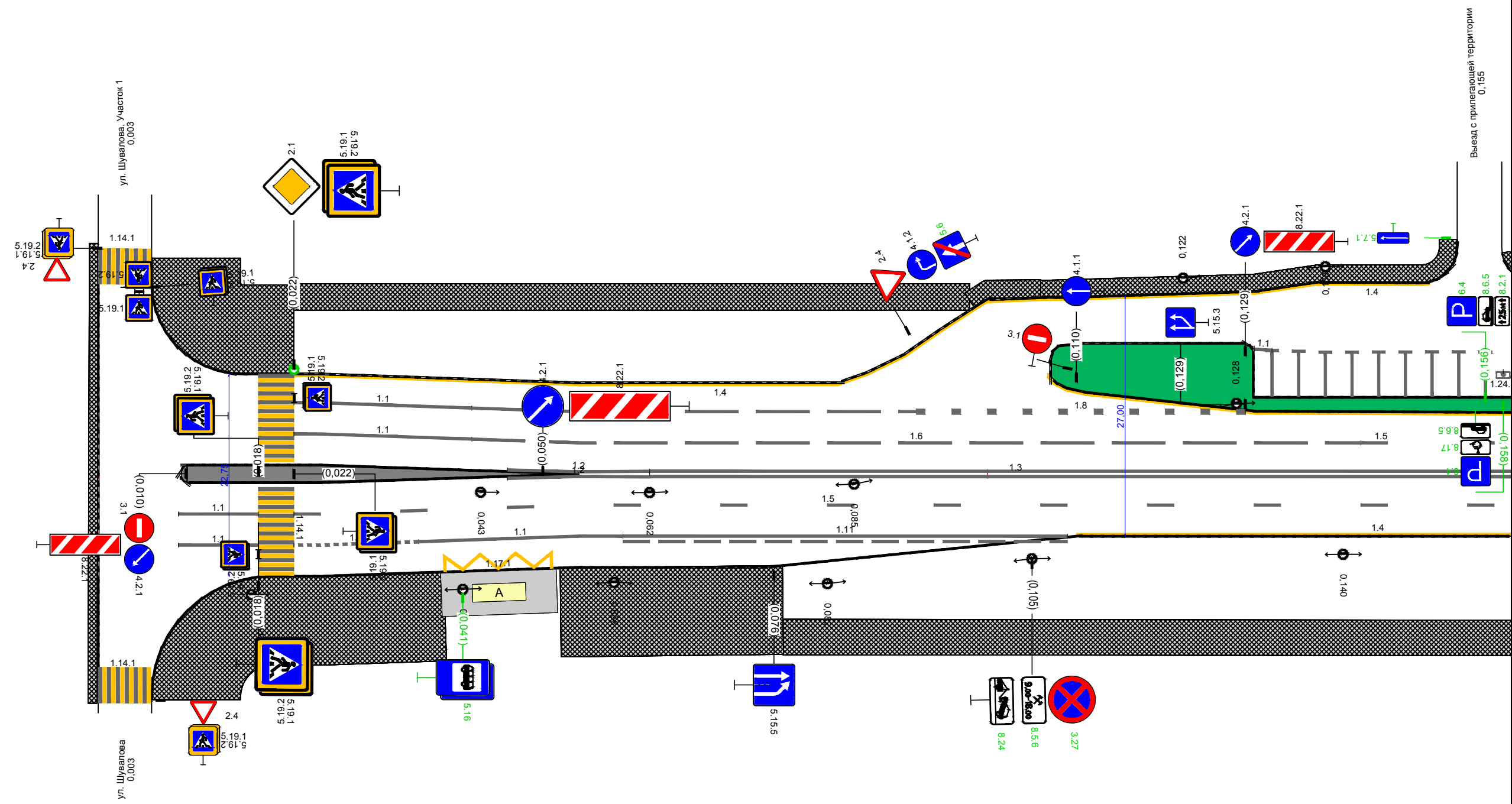
Воронцовский бульвар

Инв. ? подл. Подп. и гата Взам. инв. ?



Изм.	Кол.уч.	Лист	док.	Погн.	Дата	Воронцовский бульвар)	Лист
							6

Инв. ? подл. Подп. и гата Взам. инв. ?

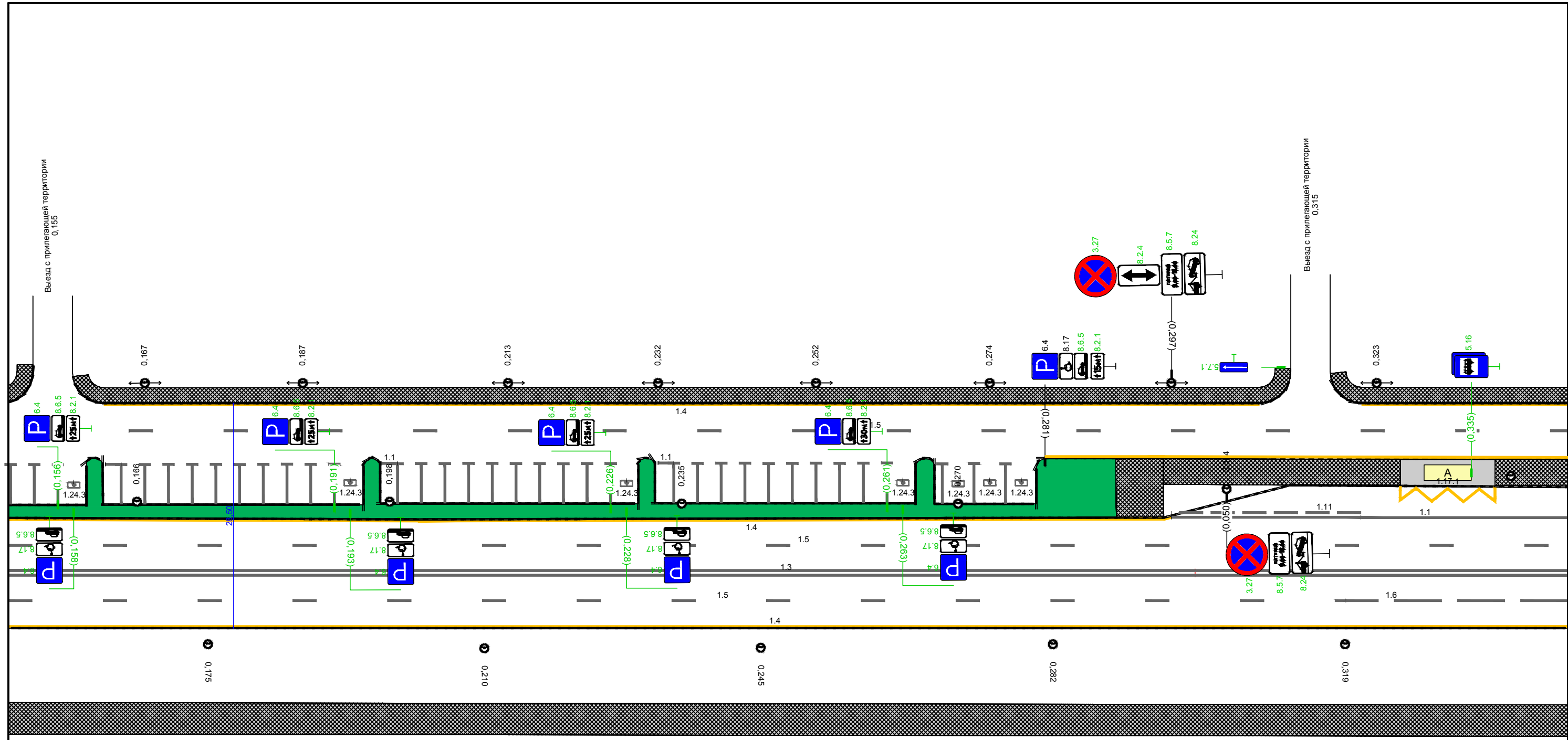


Изм.	Кол.уч.	Лист	год	Подп.	Дата

Ручевский пр-кт

Лист
1

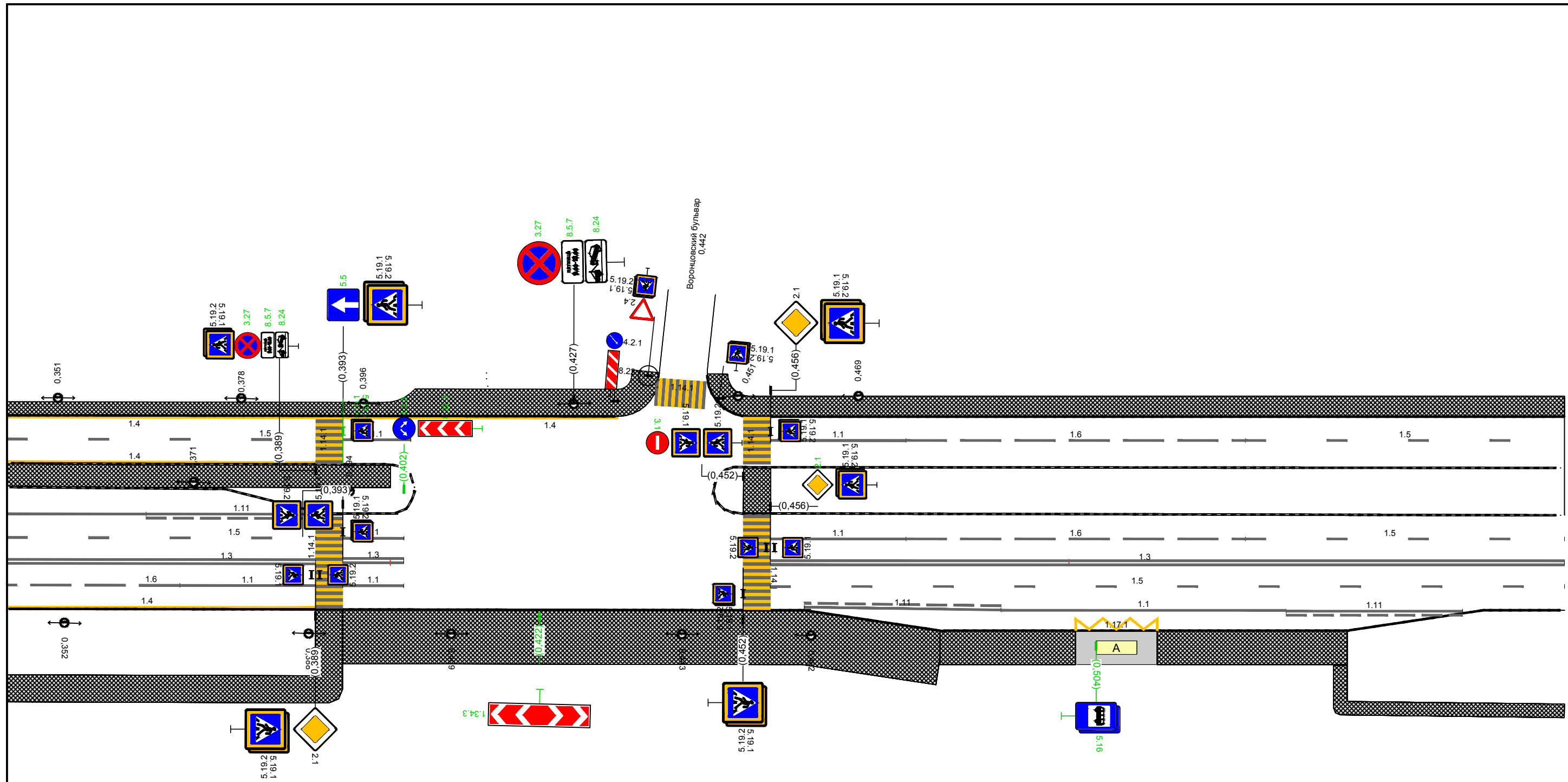
Инв. ? подл. Подп. и гата Взам. инв. ?



Изм.	Кол.уч.	Лист	г	Подп.	Дата

Ручьевский пр-кт

Инв. ? подл.	Подп. и дата	Взам. инв. ?
--------------	--------------	--------------

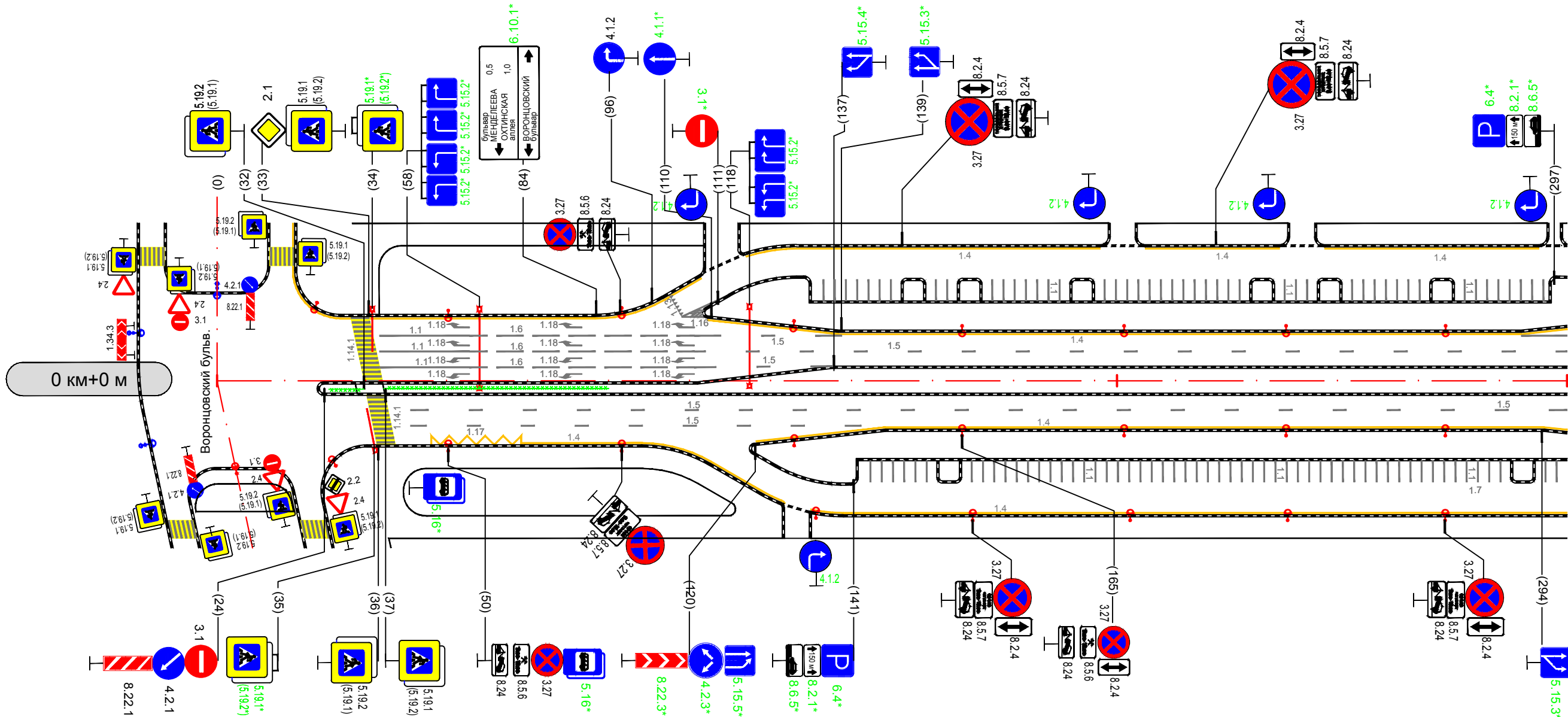


Изм.	Кол. уч.	Лист	год	Подп.	Дата
------	----------	------	-----	-------	------

Ручьевский пр-кт

Лист	3
------	---

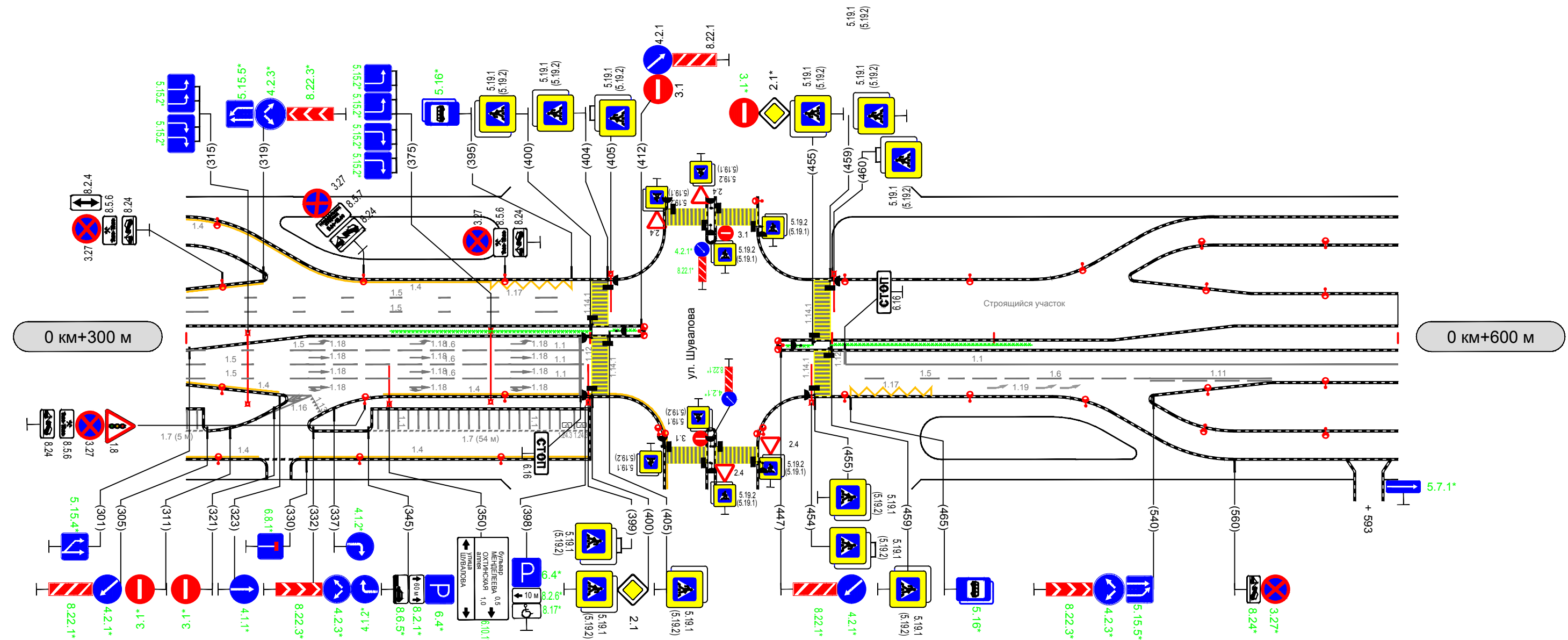
Тротуары слева					
Дорожные ограждения и направляющие устройства		Проект. Пеш. огр. 25-33			
Дорожные ограждения и направляющие устройства по осевой		Проект. Пеш. огр. 37-87			
Горизонтальная дорожная разметка	3-я от осевой	1.1 36-56	1.6 56-106	1.5 56-139	1.4 110-300
	2-я от осевой	1.1 36-56	1.6 56-106	1.5 56-300	
	1-я от осевой	1.1 36-56	1.6 56-106	1.5 56-137	



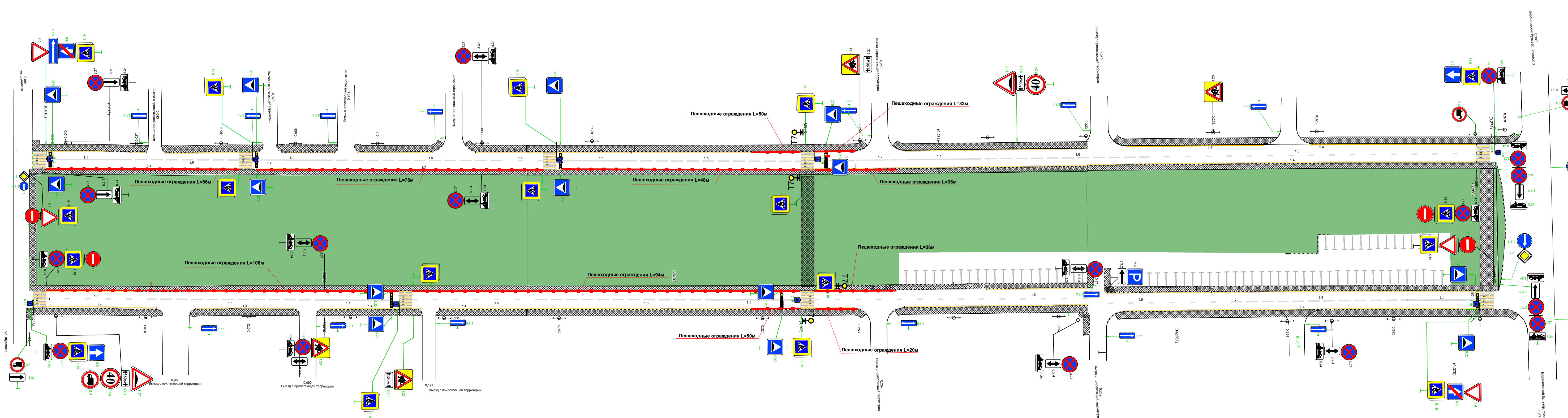
Осевая линия					
Горизонтальная дорожная разметка	1-я от осевой	1.5 38-300			
	2-я от осевой	1.5 38-148	1.4 120-300		
	3-я от осевой	1.4 67-300			
Дорожные ограждения и направляющие устройства					
Тротуары справа					

Петровский бульвар

Тротуары слева					
Дорожные ограждения и направляющие устройства		Проект. Пеш. огр. 404-412 Проект. Пеш. огр. 448-455			
Дорожные ограждения и направляющие устройства по осевой		Проект. Пеш. огр. 350-400 Проект. Пеш. огр. 459-509			
Горизонтальная дорожная разметка	3-я от осевой				
	2-я от осевой	1.5 300-400			
	1-я от осевой	1.5 300-400			



Горизонтальная дорожная разметка	Осевая линия					
	1-я от осевой	1.5 300-330	1.6 330-380	1.1 380-400	1.1 459-600	
	2-я от осевой	1.5 300-330	1.6 330-380	1.1 380-400	1.5 459-488	1.6 488-538
3-я от осевой	1.5 300-330	1.6 330-380	1.1 380-400			
Дорожные ограждения и направляющие устройства						
Тротуары справа						



Изм.	Кол. у	Лист	№ док.	Подп.	Дата

Графская ул.

Ивл. № подл. Подп. и дата. Взам. инв. №