

Схема расположения границ публичного сервитута






47:07:0722001:587

47:07:0722001:587

47:07:0722001:587

Масштаб 1 : 1000

Условные обозначения:

-  границы публичного сервитута
-  1 характерная точка границ публичного сервитута
-  ось проектируемого сооружения
-  границы земельного участка по сведениям ЕГРН, в отношении которого испрашивается публичный сервитут
-  кадастровый номер земельного участка по сведениям ЕГРН, в отношении которого испрашивается публичный сервитут

47:07:0722001:587

