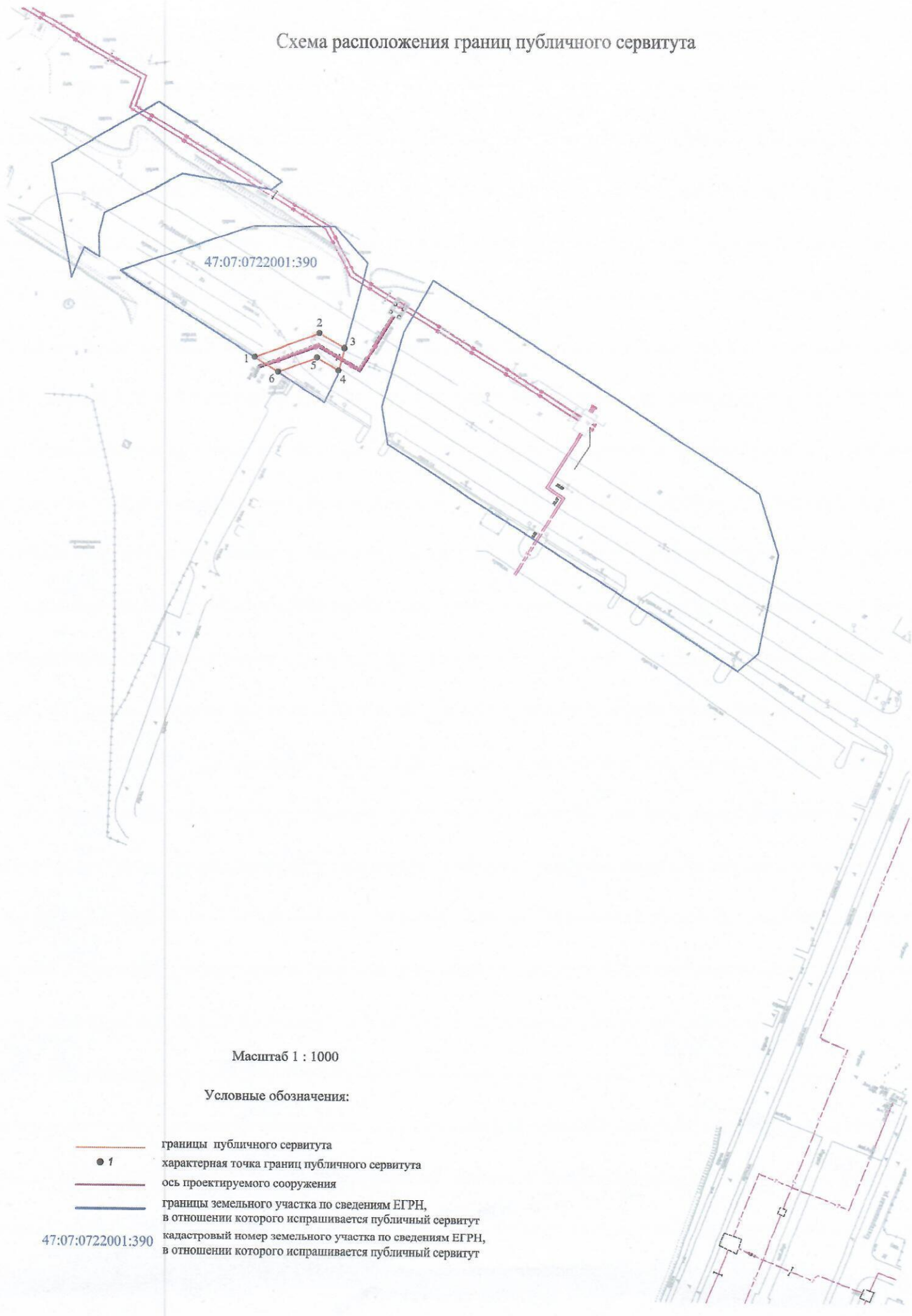






Схема расположения границ публичного сервитута



Масштаб 1 : 1000

Условные обозначения:

-  границы публичного сервитута
 -  ● 1 характерная точка границ публичного сервитута
 -  ось проектируемого сооружения
 -  границы земельного участка по сведениям ЕГРН, в отношении которого испрашивается публичный сервитут
- 47:07:0722001:390 кадастровый номер земельного участка по сведениям ЕГРН, в отношении которого испрашивается публичный сервитут